

Открытие МАТЕРИКОВ.



Презентацию по окружающему миру для 4 класса


по программе «Гармония» подготовила

учитель начальных классов Осташова Мария Владимировна

г. Санкт-Петербург

Магеллан Фернан (1480-1521)

- Первое кругосветное путешествие 1519-1521 гг.



<http://korablucor.ru/>

Евразия



Учебник стр. 137
Атлас стр. 25


Семён Иванович Дежнёв



Семён Дежнёв всю свою жизнь посветил изучению Сибири. С отрядом казаков С. И. Дежнёв попадает в Якутск, и совершает длительные походы на реки Яну, Оймякон, Охоту, Колыму, плавал морем из устья Колымы до устья Лены. Но особенно его привлекало река Анадырь, где по слухам, можно было раздобыть много «рыбьего зуба» - так называли моржовые клыки. 10 лет Дежнёв жил в остроге, основанном в устье Анадыря. С течением времени стало ясно, что именно он открыл пролив между Азией и Америкой, а восточный мыс Азии носит его имя.

Семён Ива́нович Дежнёв

- родился около 1605 — умер в начале 1673
- русский землепроходец, путешественник и мореход, якутский казак, а также торговец пушниной - первый из известных европейских мореплавателей и как оказалось за 80 лет до Витуса Беринга прошёл пролив, отделяющий Америку от Азии.
- Примечательно, что Берингу не удалось пройти весь пролив целиком, а пришлось ограничиться плаванием только в его южной части, тогда как Дежнёв прошёл пролив с севера на юг, по всей его длине.



Атлас стр. 15


Мыс Дежнёва

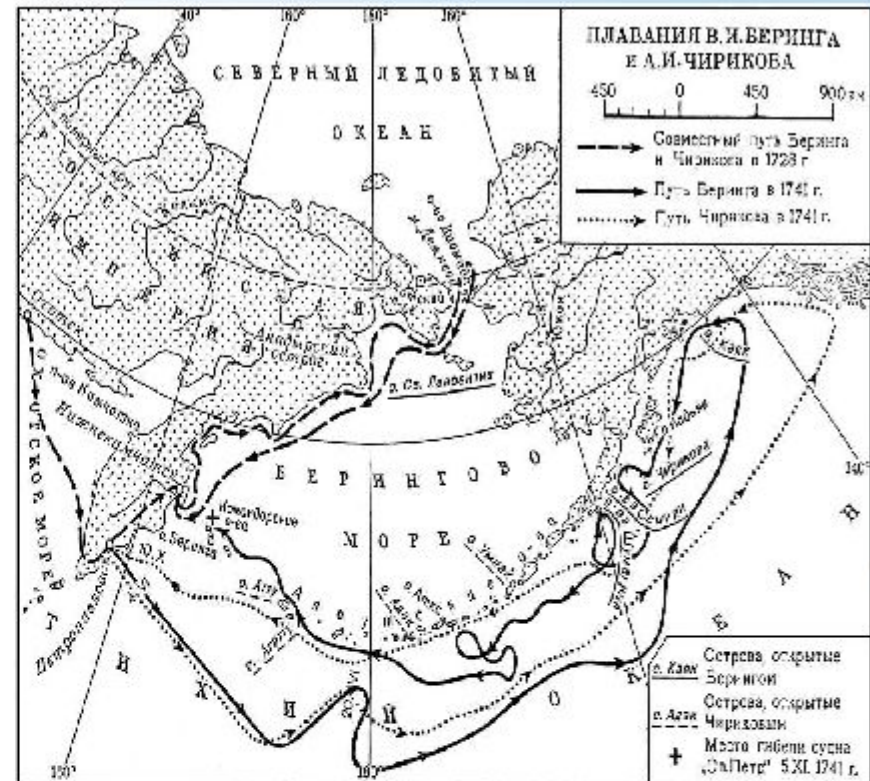


Мыс Дежнёва


- **Мыс Дежнёва** (эск. *Тугнехалха*) — крайняя восточная точка

Чукотского полуострова и, соответственно, крайняя восточная материковая точка России и всей Евразии.





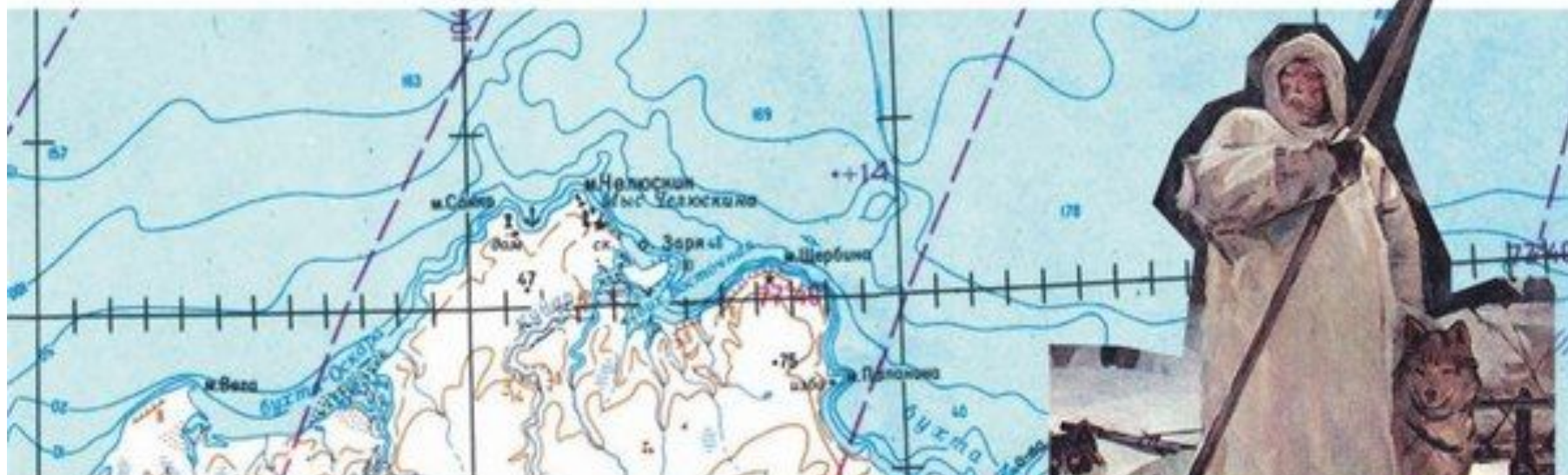
Витус Беринг -мореплавататель, офицер русского флота, капитан командор. В 1725-1730 и 1733-1741 руководил Первой и Второй Камчатскими экспедициями. Прошёл по проливу между Чукоткой и Аляской, достиг северной Америки и открыл ряд островов Алеутской гряды.



*Витус Моначсен
Беринг -
выдающийся
русский офицер,
мореплаватель и
землепроходец*

Учебник стр. 139 Атлас стр. 15

1742 г. 20 мая



...полярный исследователь Семён Иванович Челюскин на собачьей упряжке достиг северной оконечности Евразии. Теперь это — мыс Челюскина. В наши дни карту местности составляют с помощью самолёта или спутника, а в XVIII веке для этого требовалась десятилетняя работа множества людей. Чтобы картографировать северное побережье Таймыра, отряд штурмана Семёна Челюскина под командой лейтенанта Харитона Лаптева проехал и прошёл в общей сложности более шести тысяч километров.

«Погода пасмурная, снег и туман. Приехали к мысу. Сей мыс каменной, прирой, высоты средней, около одного льды гладкие и торосов нет. Здесь именован мною оный мыс: Восточный Северный. Поставил маяк — одно бревно, которое вёз с собою».

Запись из путевого журнала Челюскина



Мыс Челюскин

Полуостров
Челюскина

Полуостров Таймыр



Море Лаптевых

Море Лаптевых — крайнее море Северного Ледовитого океана.

Большую часть года оно покрыто льдами.

Море названо в честь братьев Дмитрия и Харитона Лаптевых, русских полярных исследователей.





ХАБАРОВ
Ерофей
Павлович

ЕРОФЕЙ ПАВЛОВИЧ ХАБАРОВ



Памятник Е.П. Хабарову
установлен на привокзальной
площади города

Более 350 лет назад (в 1649 году) русский землепроходец Ерофей Павлович Хабаров с отрядом в 70 человек отправился из Якутска вверх по рекам Лена и Олёкма в поход по Амуру на разведку новых земель. Результатом этого похода является принятие коренным приамурским населением русского подданства. В этом походе Хабаров составил «Чертёж реке Амуру», который явился первой европейской схематической картой Приамурья. В отчете в Москву Ерофей Павлович писал: «...Даурская земля будет прибыльнее Лены... и против всей Сибири будет место в том украшено и изобильно...».

И он не ошибся, дальневосточная земля богата полезными ископаемыми, природными ресурсами, а город Хабаровск - столица Хабаровского края - крупный административный, военный, промышленный и культурный центр Дальнего Востока.

Местоположение Индии



- **Индия находится на материке Евразия**
- **в Южной Азии на полуострове Индостан**

Путешествие Афанасия Никитина



Афанасий Никитин

(год рождения неизвестен — умер в 1475),
русский купец, путешественник и писатель.

В XVI-XVII веках его дневник «Хождение за
три моря» неоднократно переписывался.

Известно шесть списков.

Каспийское → Аравийское → Чёрное

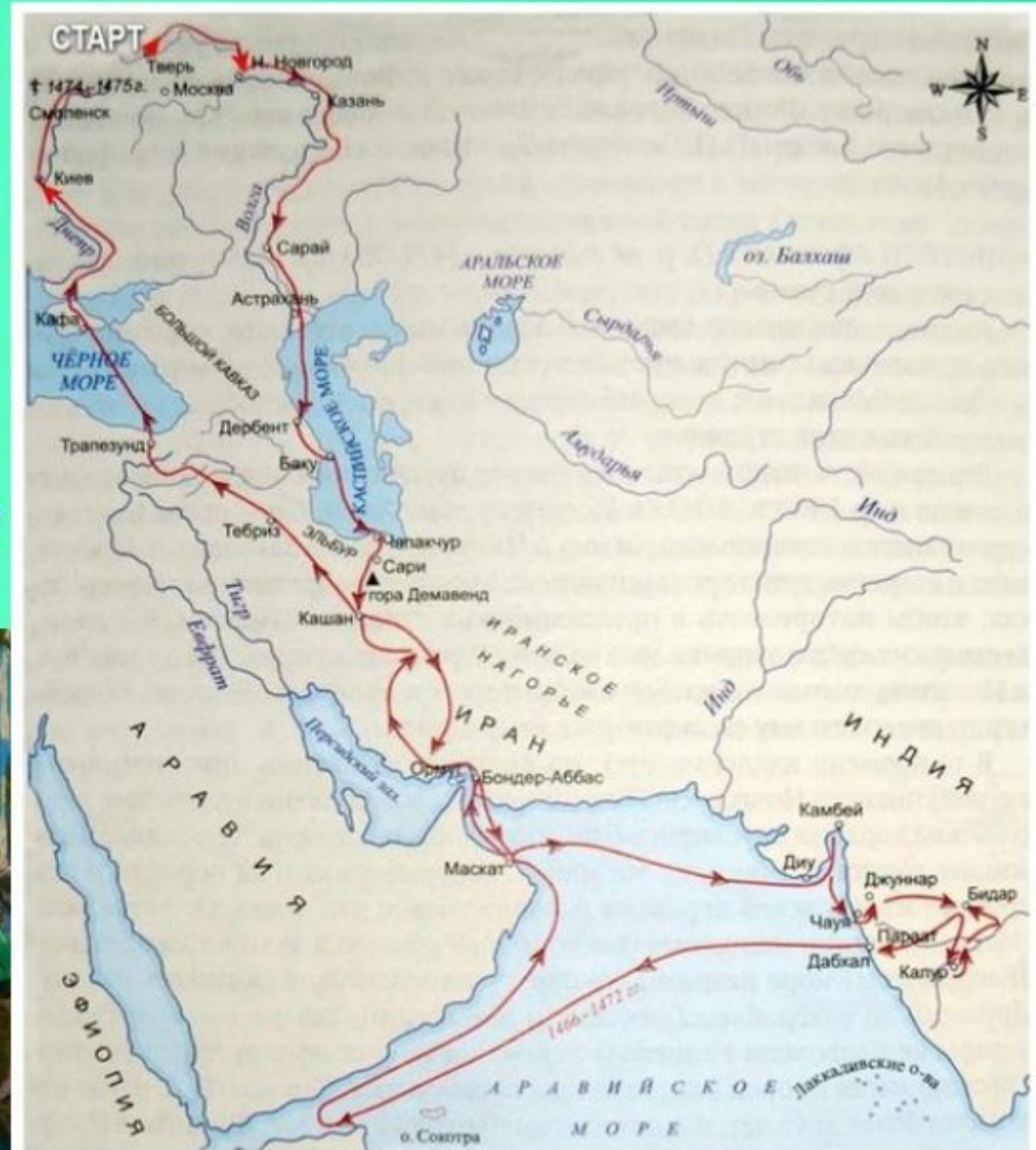
- Никитин Афанасий Никитич тверской купец, путешественник, первый из русских людей, с научными целями посетивший Индию. Афанасий Никитин представляет собой образ настоящего русского купца, соединявшего в себе коммерческую хватку с глубокой религиозностью, совестью и патриотизмом. Увлеченный рассказами иностранных купцов о богатствах Индии, Афанасий Никитин, несмотря на все трудности, пробирается в неведомые земли, чтобы привезти оттуда товары, полезные для своей Родины. Из записок видно, что Афанасий Никитин — человек общительный, наблюдательный, быстро усваивавший языки, тщательно знакомился с предметами торговли каждого города, а попутно и с природой и с жителями каждой страны. Он посещает Индию, почти за тридцать лет до Васко да Гама и, по сути дела, открывает Индию для России.



Памятник
Афанасию
Никитину.

Афанасий Никитин – Хождение за три моря


*Записал я здесь про
свое грешное хождение
за три моря: первое
море - Дербентское,
дарья Хвалисская,
второе море -
Индийское, дарья
Гундустанская, третье
море - Черное, дарья*



Автор сам дает нам ответ на этот вопрос: «Се написах свое грешное «Хождение за три моря» , 1-е море Дербеньское (**Каспийское**) , дория Хвалитьскаа; 2-е Индейское (**Индийский океан**) , дория Гундустанская; 3-е море **Черное**, дория Стембольская» .

Замати воустити ѿ цѣмашѣ гнѣсѣ ерѣи,
помилуй мѣ раба свое го грѣшнаго,
афонасія микитина снѣ...
и на писа грѣшное свое уоженіе за три
моря, прѣвое море ерѣвнское доріа
хвалитыская, второе море ндѣн
ское, горнгоцаусттаньская, третье
сморетское, доріа степелтабольская,
подоуха шестигоспа за море хоста
его мѣтвое, ѿ великого кнѣзя мн
хаила борисовича, и ѿ великаго дѣла
пятьбрыскы, поидоманитъ волгою
и приидохъ въ монастырь кѣспѣнъ и жи
вопата мовитрици, и спѣмъ мунисомъ
борисовича гѣ боу, и оуигоу мена са
батъ вѣвѣ боу макариа, браи, и скола
зипа поидоманитъ, соутлетамко стро
моуко кнѣзя александру, сыкоу гра
мотою, и кнѣзь великѣ ѿпусти
лѣмъ всея роусы доброволю, и нагле
совновѣта городъ и иже и кнѣ мнхаилоу
кѣкселе боу, и кнѣзь степникоу, и
кѣпошъ блинникъ и ваноу сарае боу,
пропустили доброволю, а в аспленгали.

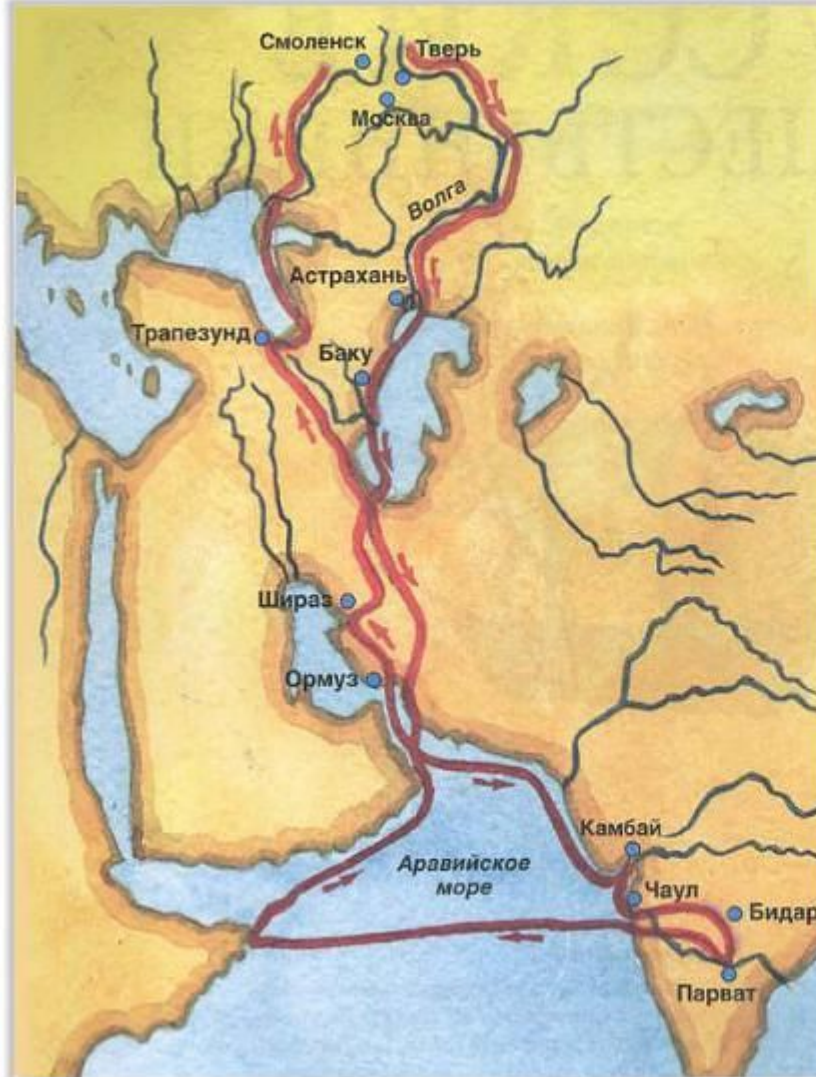
Афанасий
Никитин



ХОЖДЕНИЕ
ЗА ТРИ МОРЯ

ВЕЛИКИЕ
ПУТЕШЕСТВИЯ

Атлас стр. 34

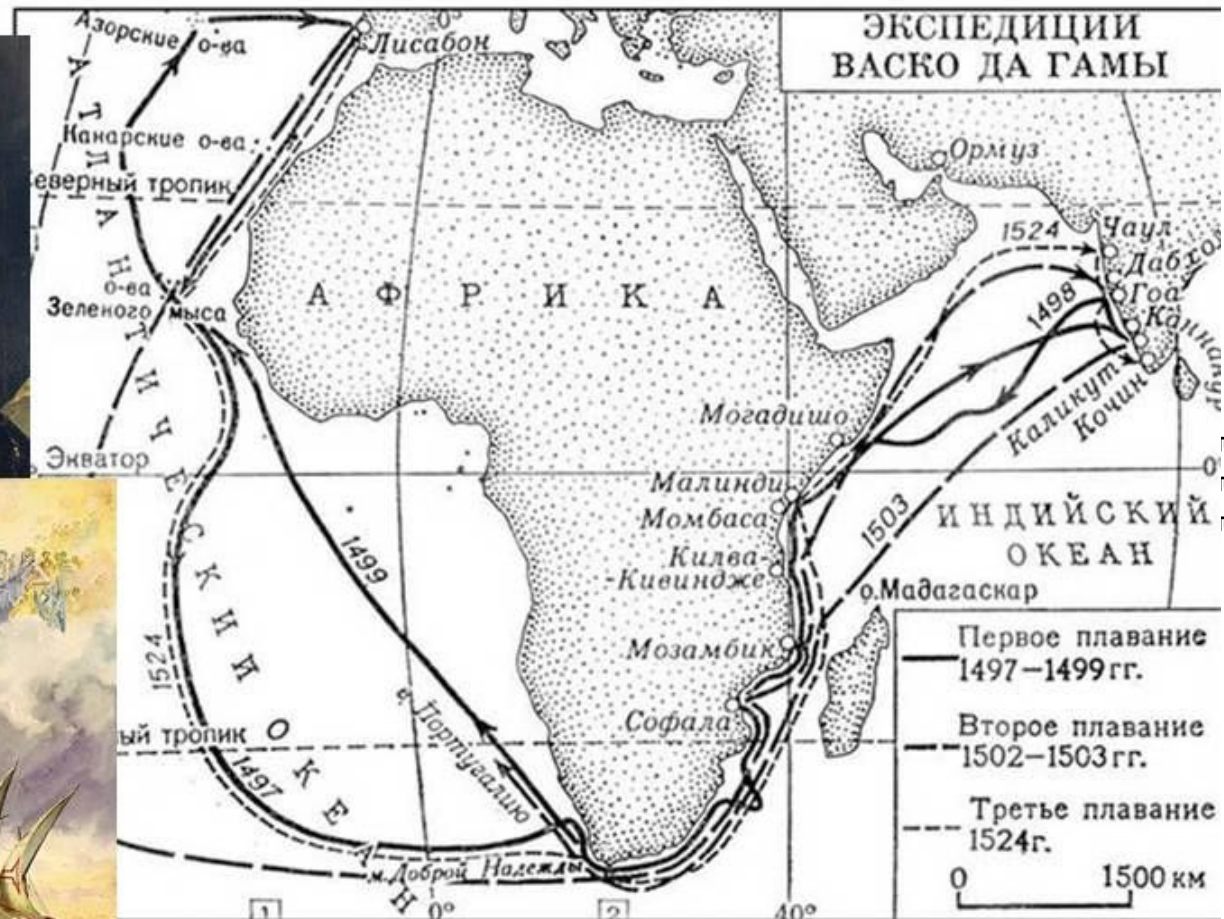


- **НИКИТИН Афанасий Никитович (? - 1475)**, тверской купец, путешественник, писатель. В 1468-1475 совершил поездку в страны Востока (датировка путешествия даётся по Л.С.Семенову, ранее И.И.Срезневским датировалось 1466—1472 годами).



Учебник стр. 143

Васко да Гама – Португалия – 15-16 вв.



полбец 1
полбец 2
полбец 3

Атлас стр. 45

Учебник стр. 144


Озеро Танганьика



Африканское озеро Танганьика – самое длинное на планете, оно образовалось в тектонической впадине в зоне Восточно-Африканских разломов. По береговой линии, протяженность которой 1900 км, проходит граница четырёх африканских государств – Бурунди, Замбии, Танзании и Демократической Республики Конго. Танганьика очень древнее озеро, в нём обитают около 170 эндемичных видов рыб.


Живые организмы заселяют озеро до глубины около 200 метров, а ниже в воде содержится большое количество сероводорода. Скалистые берега Танганьики изрезаны многочисленными бухтами и заливами.

Дэвид Ливингстон — шотландский миссионер, посвятивший свою жизнь изучению Африки. Он вошел в историю как человек, заполнивший немало белых пятен на карте этого континента, и как неутомимый борец с работорговлей, пользовавшийся огромной любовью и уважением со стороны местного населения.



Дэвид Ливингстон

(19 марта 1813 — 1 мая 1873)

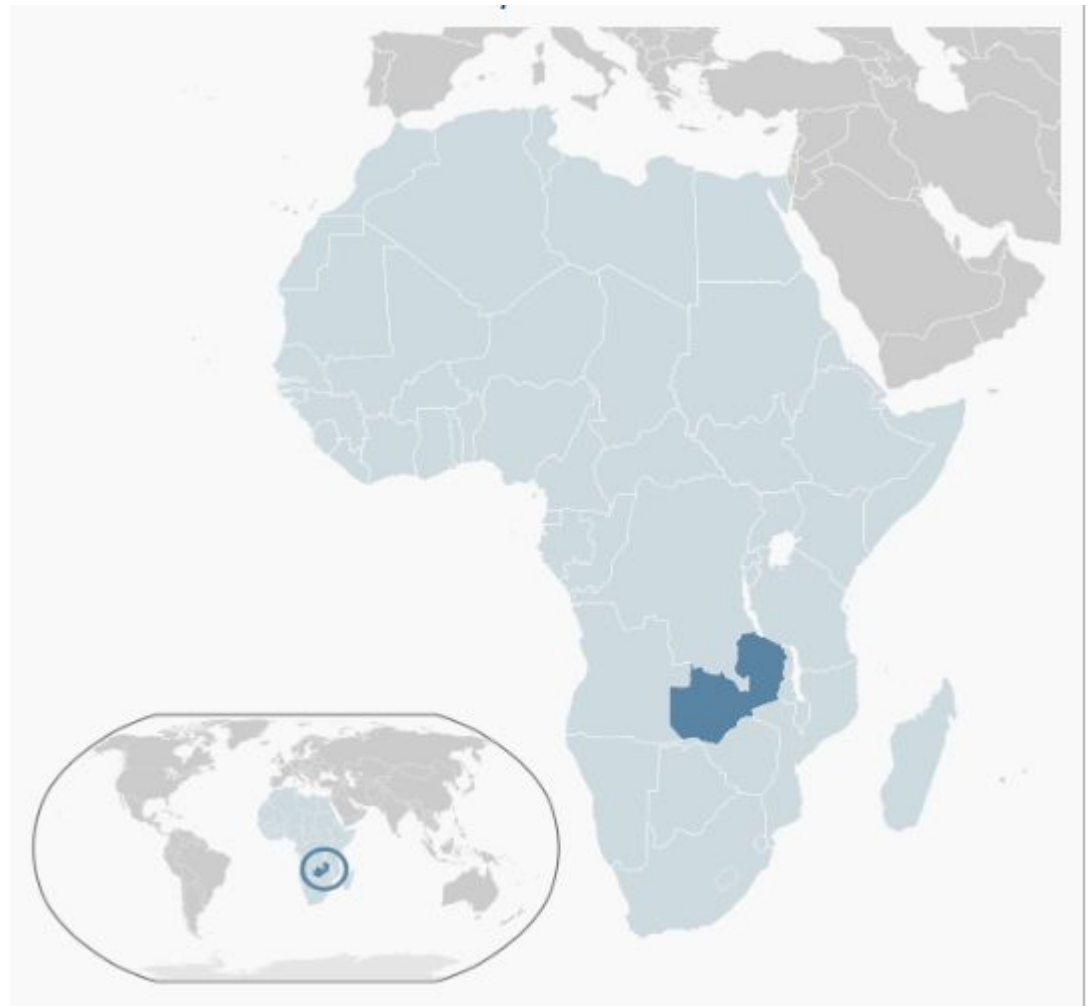


Шотландский исследователь Африки Дэвид Ливингстон посетил водопад в 1855 году и назвал его в честь королевы Виктории. Ранее водопад был известен среди местного населения как «Гремящий Дым». Он был первым, кто решительно выступил в защиту темнокожего населения Африки на таком высоком уровне



Давид Ливингстон

David Livingstone



Род деятельности: Исследователь, географ

Дата рождения: 19 марта 1813

Место рождения: Блантайр^[en]

Гражданство:  Великобритания

Дата смерти: 1 мая 1873 (60 лет)

Место смерти: Замбия

По завещанию
Ливингстона его сердце
похоронено в земле
племени Читамбо.

Генри Мортон Стэнли



- настоящее имя — **Джон Роулэндс** (28 января 1841 — 10 мая 1904) — журналист, знаменитый путешественник, исследователь Африки. Рыцарь Большого Креста ордена Бани. Похоронен в Вестминстерском аббатстве, рядом с Давидом Ливингстоном.



Стэнли Генри Мортон, 1841-1904, США.
Знаменитый исследователь Африки. Занимался также поисками пропавшего Ливингстона, нашел его на озере Танганьика, где произнес фразу, которую потом будет знать весь мир: «Доктор Ливингстон, я полагаю?». В последствии совершил еще несколько экспедиций в Африку.



3. Открытие Америки Колумбом

Путь в Индию искали и испанцы. Они считали, что Земля-шар, и поэтому надеялись отыскать Индию на Западе.

В 1484 г выходец из Генуи Колумб обратился с таким предложением к королеве Испании Изабелле.

В 1492 г. на 3 кораблях он отправился на запад.

Через 70 дней один из матросов заметил Землю (12 октября 1492 г.)



Христофор Колумб

Колумб был убеждён, что доплыл до каких-то островов у берегов Китая или Индии, но это были острова четвертой части света – Америки!

Христофор Колумб открытие америки



Исследование Америк

Фрэнсис Дрейк



Галеон Фрэнсиса Дрейка
«Золотая лань»

В 1577 г. Елизавета направила к побережью Америки экспедицию из пяти кораблей во главе с капитаном **Фрэнсисом Дрейком**.

Формально целью экспедиции было исследование новых земель, на самом же деле Дрейк должен был захватить и доставить в Англию как можно больше испанского золота.

Англичане ограбили несколько испанских колоний на побережье современной Аргентины и, двигаясь на юг, дошли до Магелланова пролива.

Учебник стр. 148

пролив Дрейка между Южной Америкой и Антарктидой



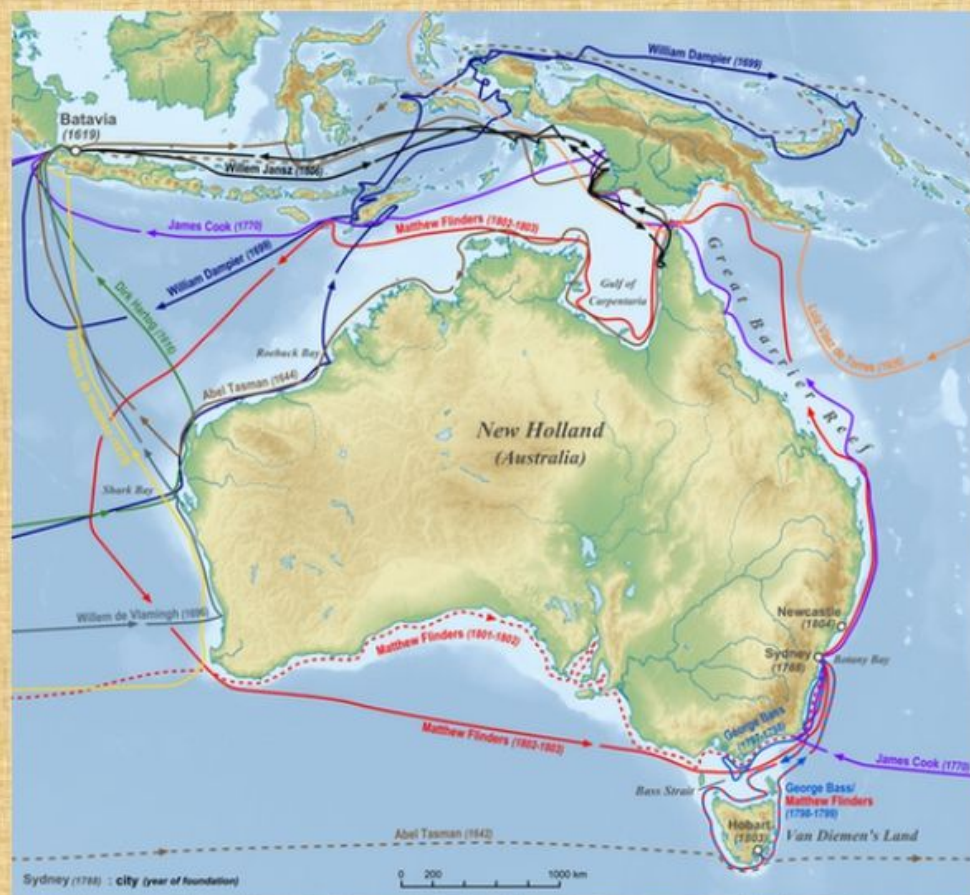
Атлас стр. 48 Учебник стр. 151

Австралия



Открытие Австралии

Виллем Янсзон



Открыл Австралию.

Первым ступил на берег Австралии, но был уверен,
что перед ним — остров!

ВИЛЛЕМ ЯНСЗОН
(ВИЛЬЯМ ЯНЦ)

Голландский
мореплаватель в 1605
году открыл Австралию



Говорят, что материки отличаются от островов большими размерами. Но это отлично разбивается одной фразой: "А почему Гренландия - остров, а не материк?"

Оказывается - все просто:
кроме размеров, материки находятся на одной или нескольких собственных литосферных плитах,
а острова - нет.

Материк – это крупнейший массив суши, со всех сторон окруженный водами Мирового океана.

Остров – участок суши, со всех сторон окруженный водами океана или моря. Острова отличаются от материков относительно небольшими размерами и происхождением.

Острова отличаются от материков относительно небольшими размерами и происхождением.



Абель Тасман - голландец - открытие Австралии



Абель Тасман в середине XVII века описал берега континента от мыса Йорк до Южного тропика. Тасман доказал, что Австралия – самостоятельный материк. В то время его называли новой Голландией.



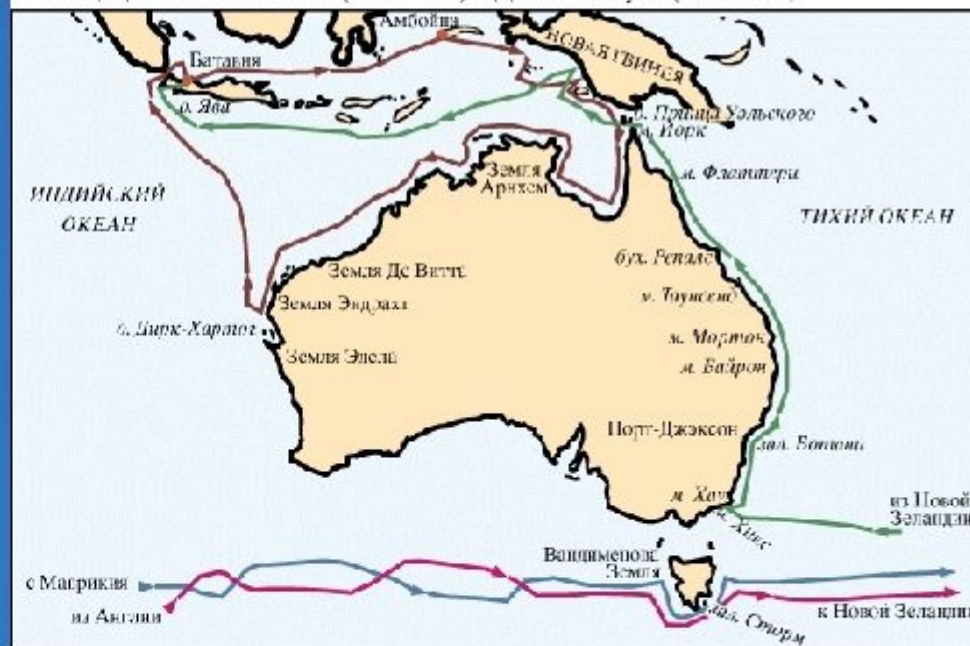
старая карта Австралии. На ней материк называется Новой Голландией

Джеймс Кук

Английский мореплаватель Джеймс Кук повторно «открыл» Австралию которая вскоре была объявлена колонией Англии



Экспедиции Абела Тасмана (1642-1644) и Джеймса Кука (1770-1776)



экспедиция Тасмана на «Хемскерке» и «Земан» - 1642/43

экспедиция Кука на "Индеворе" - 1770

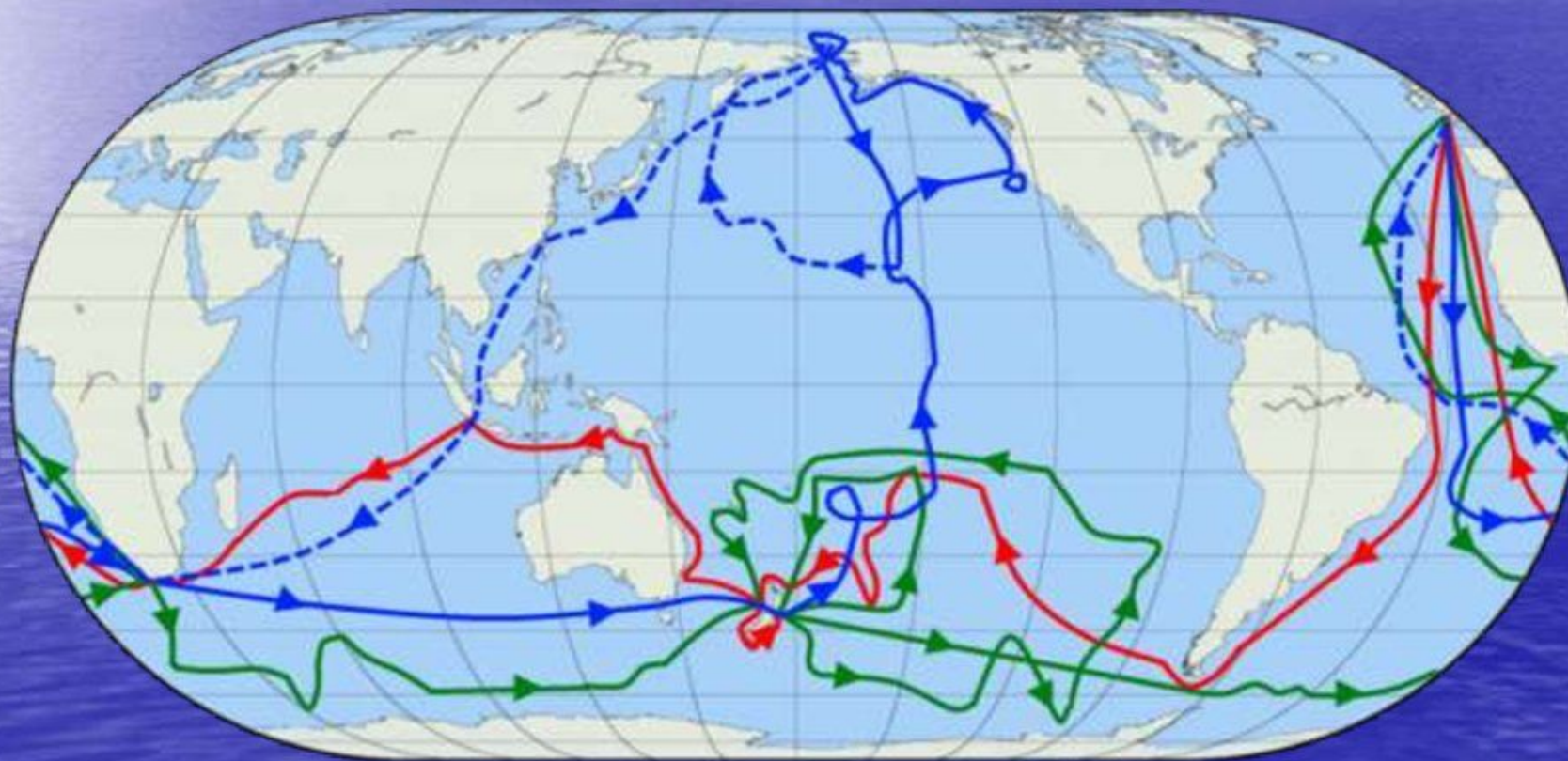
экспедиция Тасмана на «Лиманс» и «Земан» - 1644

экспедиция Кука на "Резольвенте" - 1776

© Martin Greenwald Associates, Inc.

Три экспедиции Джеймса Кука

Под началом Джеймса Кука были совершены три экспедиции, значительно расширившие представления людей о нашем мире.



Первая (красный цвет), вторая (зеленый цвет) и третья (синий цвет) экспедиции Кука





«Гибель капитана Кука». Картина. Автор — Шон Лайнхэн

Смерть Джеймса Кука, легендарного мореплавателя, наступила от рук туземцев, будучи в своей третьей экспедиции. Во время потасовки англичане спешно начали отходить к своим шлюпкам, а Кук, прикрывая своих людей, не успел увернуться от камня и тот попал ему в голову. Несколько дней команда не знала о судьбе своего командующего. И тут к кораблю подошла группа туземцев на шлюпках, и протянула останки их капитана. 21 февраля 1779 года на закате солнца корабль «Резолюшен» с приспущенными флагами проводил в последний путь своего командира. Останки были отданы морю.



Океания

крупнейшее в мире скопление островов (около 10 тыс.) в центральной и западной частях Тихого океана. Площадь 1,26 млн. км².

Самыми крупными островами являются Новая Гвинея и Новая Зеландия



Учебник стр. 152
Атлас стр. 48

Океания. Географическое положение.



— часть света;
огромное скопление не-
больших островов и
атоллов в центральной и
юго-восточной частях
Тихого океана.

$S=1,7$ млн. км².

Число островов > 7000.

ЗАКОНЧИЛОСЬ ПУТЕШЕСТВИЕ Н.Н.МИКЛУХО-МАКЛАЯ НА ОСТРОВА ОКЕАНИИ(1872Г.)



- Николай Николаевич Миклухо-Маклай — российский этнограф, антрополог, биолог и путешественник из древнего украинского казачьего рода, изучавший коренное население Юго-Восточной Азии, Австралии и Океании (1870—1880-е годы), в том числе папуасов северо-восточного берега Новой Гвинеи.

Сейчас северо-восточный берег Новой Гвинеи называется Берегом Маклая.

Поселившись среди папуасов, 15 месяцев Миклухо-Маклай старался возможно лучше изучить их язык. В его материалах находится несколько составленных им словарей наречий и диалектов папуасов. Николай Николаевич своим дружелюбным и тактичным поведением завоевал их любовь и доверие.



Туземцы называли Миклухо-Маклая «Тамо-рус» — «русский человек». Тогда же пошел слух, что гость прилетел к ним с другой планеты. Так появилось второе прозвище «Караан-тамо» — «человек с Луны».

Атлас стр. 39



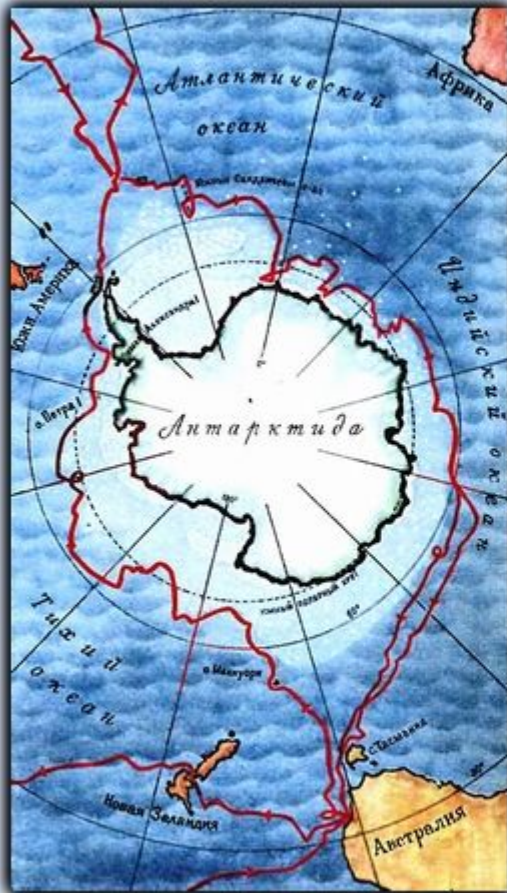
Антарктида



Открытие Антарктиды

Учебник стр. 158

Открытие Антарктиды




Русская экспедиция в Антарктику в 1819-1821 гг.



Беллинсгаузен Ф.Ф.



Лазарев М.П.



Шлюпы Восток и Мирный



**Михаил Петрович
Лазарев**



**Фаддей
Фаддеевич
Беллинсгаузен**



Именно русская экспедиция под командованием Ф.Ф.Беллинсгаузена и М.П.Лазарева открыла последний неизвестный материк Земли – Антарктиду.

ЮЖНЫЙ ПОЛЮС

РУАЛЬ АМУНДСЕН



Руаль Э́нгельбрегт Гра́внинг А́мундсен (норв. *Roald Engelbregt Gravning Amundsen*; 16 июля 1872 — вероятно, 18 июня 1928) — норвежский полярный путешественник и исследователь. Первый человек, достигший Южного полюса (14 декабря 1911 года). Первый человек (совместно с Оскаром Вистингом), побывавший на обоих географических полюсах планеты. Первый исследователь, совершивший морской переход и Северо-восточным (вдоль берегов Сибири), и Северо-западным морским путём (по проливам Канадского архипелага). Погиб в 1928 году во время поисков экспедиции Умберто Нобиле. Имел награды многих стран мира, в том числе высшую награду США — Золотую медаль Конгресса.







Открытие Южного полюса

- Норвежец Руаль Амундсен на эскимосских ездовых собаках и лёгких санях в меховой одежде отправился в 1911 году к Южному полюсу и достиг его 14 декабря.
- Английский офицер Роберт Фолкон Скотт на маленьких лошадках-пони в шерстяной и брезентовой одежде тоже отправился к Южному полюсу и пришёл на месяц позже.
- На обратном пути англичане погибли.

1. Какой материк принято считать памятником природы?
2. Почему?
3. Каким по счету был открыт материк Антарктида?
4. На каком материке живет сумчатый медведь коала?
5. Что называют «Океания»?
6. Какой материк открыл Христофор Колумб?
7. На каком материке находится водопад Виктория?
8. Самая восточная точка Евразии?
9. Кто открыл Австралию?
10. Что на языке туземцев означает слово «кенгуру»?
11. Что делает коала днём?

12. Какой материк самый засушливый?
13. Кто первым достиг Южного полюса?
14. Какой материк самый высокий?
15. Какой материк самый маленький?
16. В честь кого назван водопад Виктория?
17. Где похоронен Дэвид Ливингстон?
18. Что такое прерии?
19. Из плодов какого дерева делают какао?
20. На каком материке протекает река Муррей?
21. Кто помог австралийцам избавиться от зарослей кактуса опунция?
22. Берега какого материка первыми увидели Фаддей Беллинсгаузен и Михаил Лазарев?
23. Чем прославился Фернан Магеллан?