

# Африка і Австралія

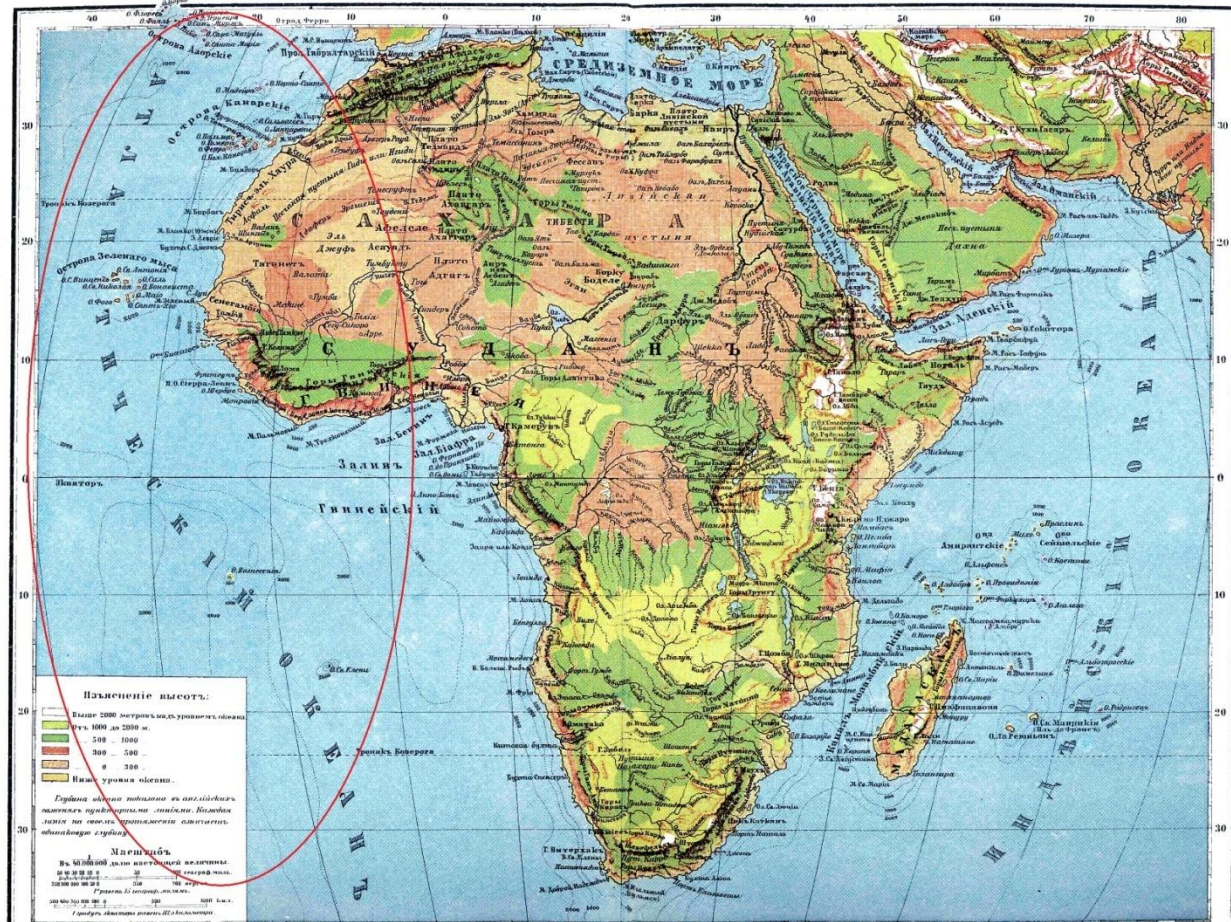
спільне і різне

Мета роботи  
дізнатись більше про  
Африку і Австралію

# АФРИКА


## ОМИВАЕТСЯ АТЛАНТИЧНИМ ОКЕАНОМ

ФИЗИЧЕСКАЯ КАРТА АФРИКИ.



# Австралія

омивається Тихим океаном



# Африка і Австралія

національні народи дикарі



# Африка і Австралія

омиваються Індійським океаном



# Африка

перетинається екватором, а Австралія ні.



# В Австралії

вулкани менш прогресивні ніж Африці



Photograph by Olivier Grunewald

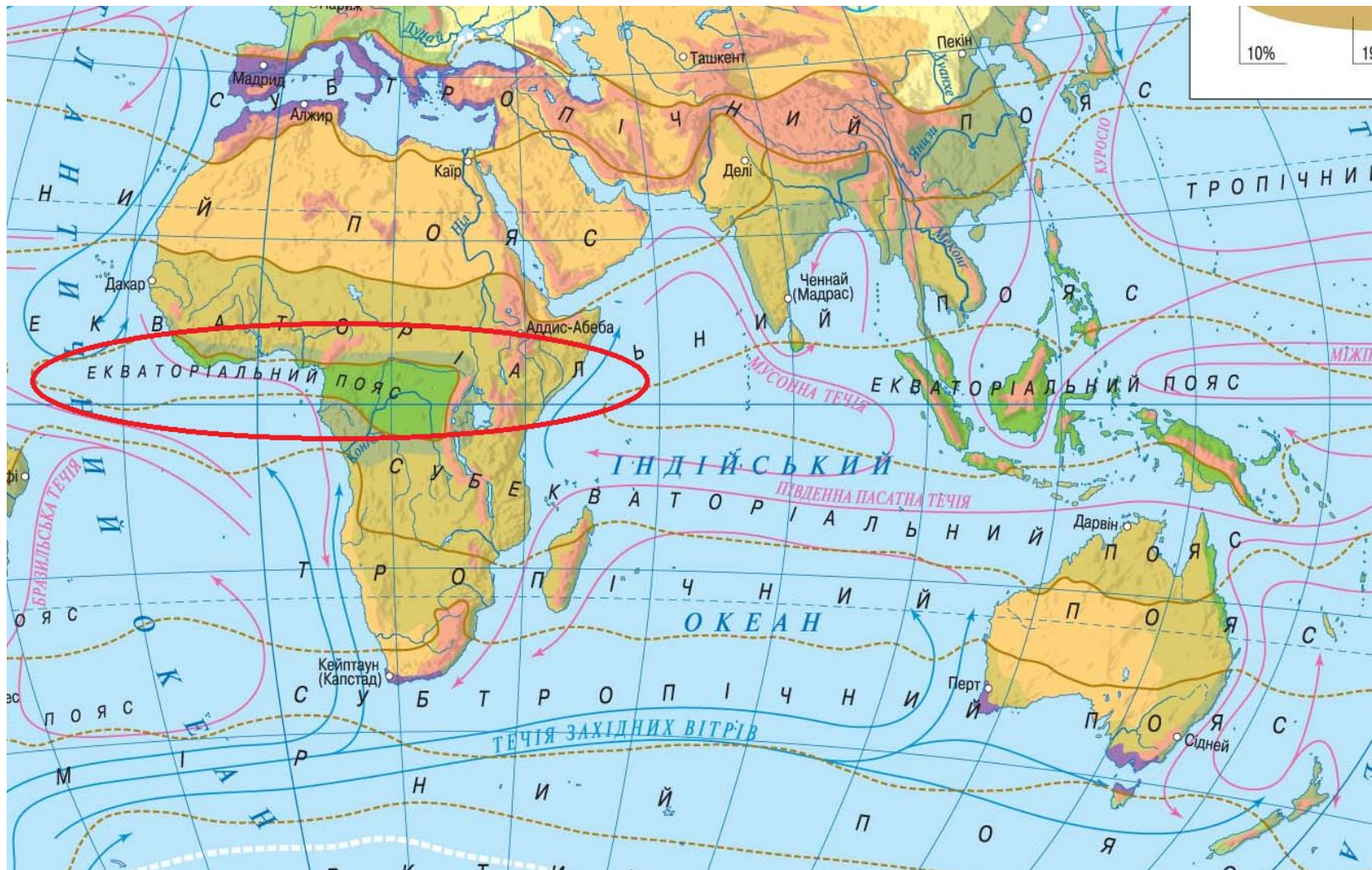
Visions of Earth  
National Geographic, May 2006  
© 2006 National Geographic Society. All rights reserved.



# Африка

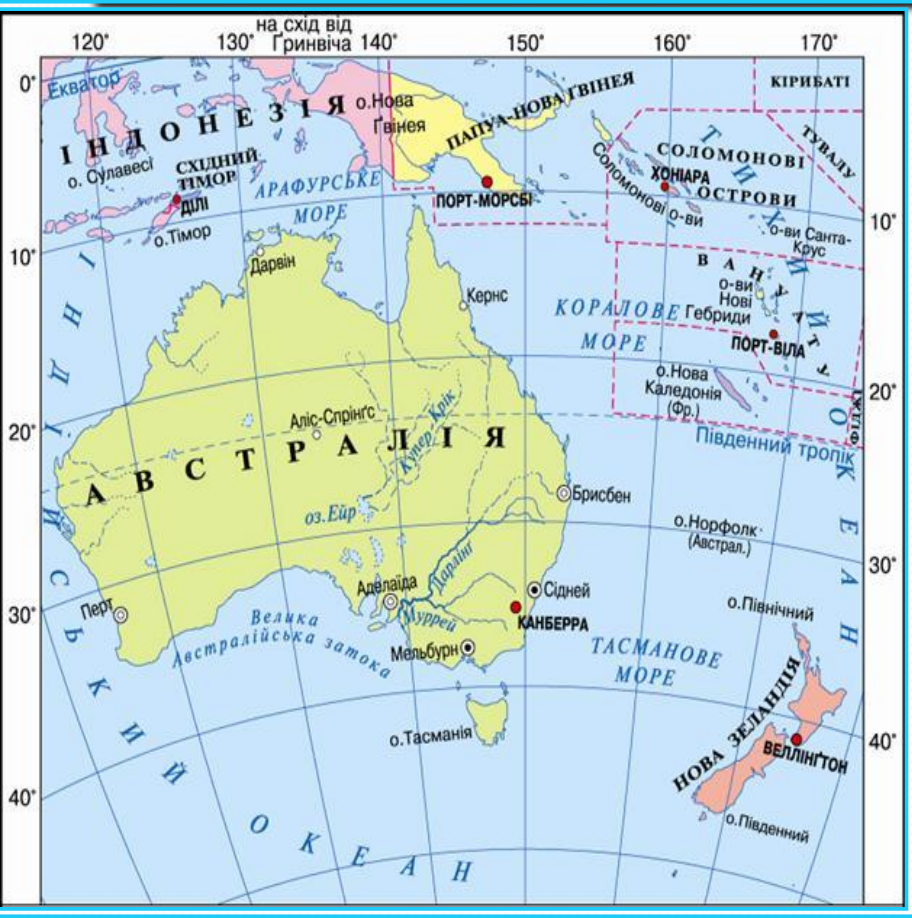
## більше ніж Астралія





# АВСТРАЛІЯ

ЦЕ ОДНА ДЕРЖАВА, А В АФРИЦІ ДЕКІЛЬКА



**КАБО-ВЕРДЕ**

АТЛАНТИЧЕСКИЙ ОУКЕАН

о-ва КАБО-ВЕРДЕ

Великого Миса

ДАКАР

СЕН-ПІЯК

БАНЖУЛ


БИСАУ

- УСЛОВНЫЕ ЗНАКИ**
- Государства
  - Владения
  - Территории с особым статусом
- НАСЕЛЕННЫЕ ПУНКТЫ**
- более 1 000 000 жителей
  - от 500 000 до 1 000 000 жителей
  - от 100 000 до 500 000 жителей
  - менее 100 000 жителей
- КАИР** Столицы государств
- Эль-Аюн Центры владений и территорий с особым статусом
- Асуан Прочие населенные пункты
- Государственные границы
- Железные дороги
- Автомобильные дороги
- Поименование

- Цифрами на карте обозначены:
- |                         |              |
|-------------------------|--------------|
| 1 Гамбия                | 5 Руанда     |
| 2 Гвинея-Бисау          | 6 Бурунди    |
| 3 Джибути               | 7 Свазиленд  |
| 4 Экваториальная Гвинея | 8 Лесото     |
| 9 Албания               | 10 Македония |
- Африка
- Европа
- Азия

# Австралия

и Индонезия, а Африку 2



**Роботу**

**приготували**

**учні 7-а класу**

**Резніков І., і**

**Дякуємо за увагу!**

**Богданович Б.**