

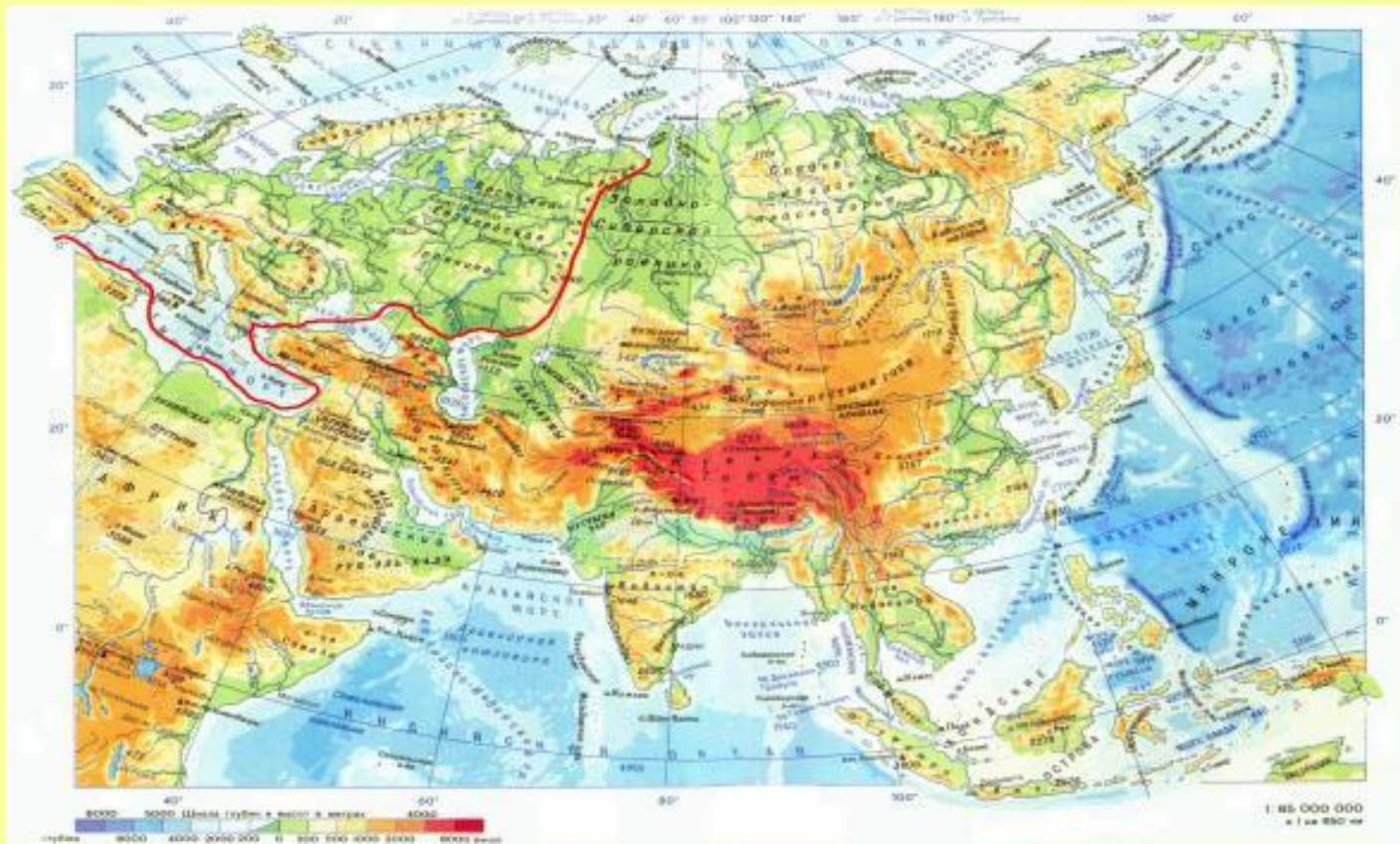
**Разнообразие рельефа.
Полезные ископаемые Азии.**

Граница между Европой и Азией



**Евразия включает две части света: Европу и Азию.
Названия двух частей света – происходят от ассирийских слов
«Эреб» - запад и «Асу» - восток.**

**Граница между Европой и Азией проведена условно по:
восточному склону Уральских гор, реке Эмбе, северному
побережью Каспийского моря и Кума-Маньчской впадине.
Далее – Азовское море, Керченский пролив, Черное море,
пролив Босфор, Мраморное море, пролив Дарданеллы,
Средиземное море, Гибралтарский пролив.**





Урал – это естественная граница между Европой и Азией.





Алтай – «Золотые горы»



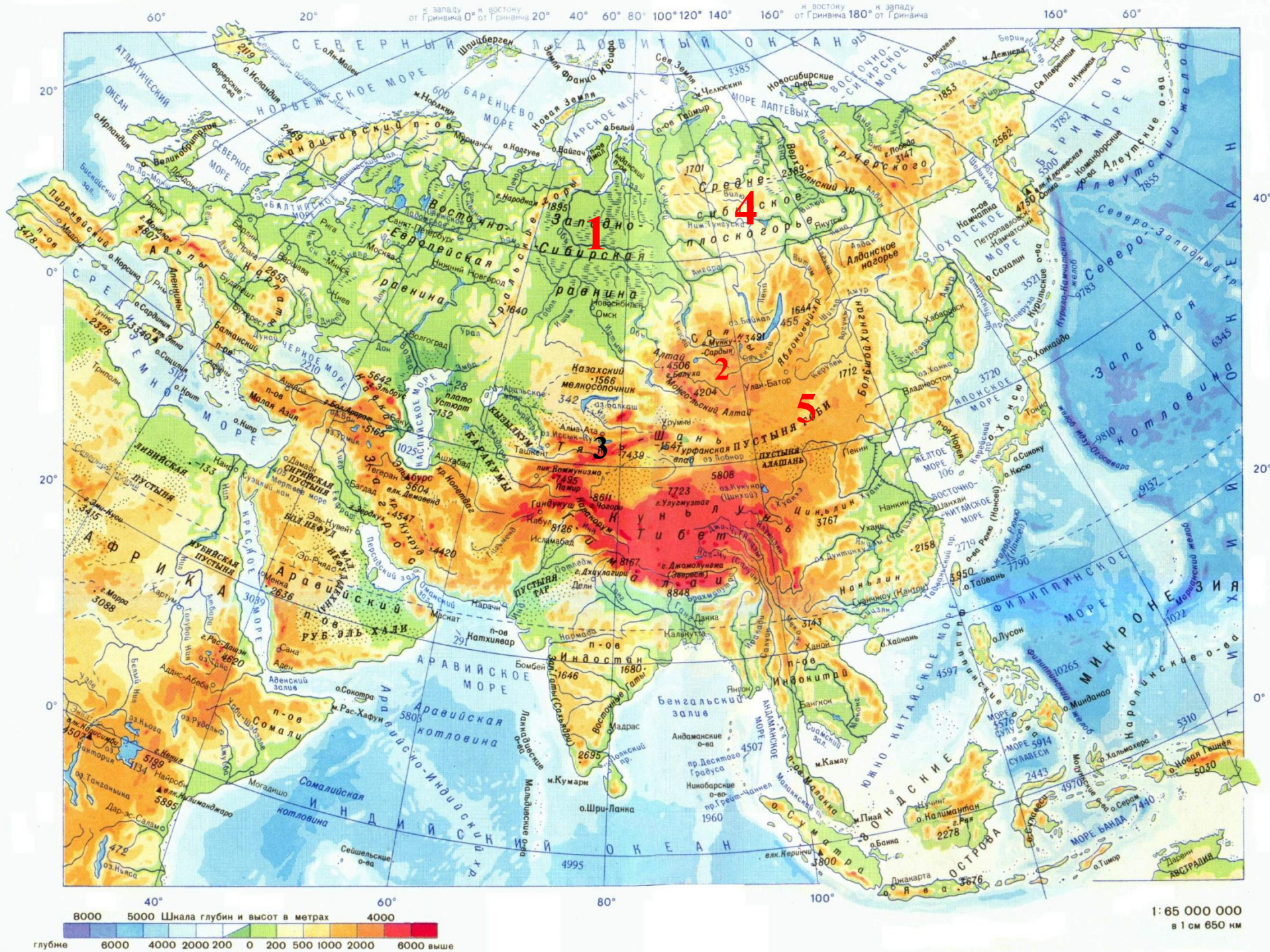


Тянь-Шань – «Небесные горы»

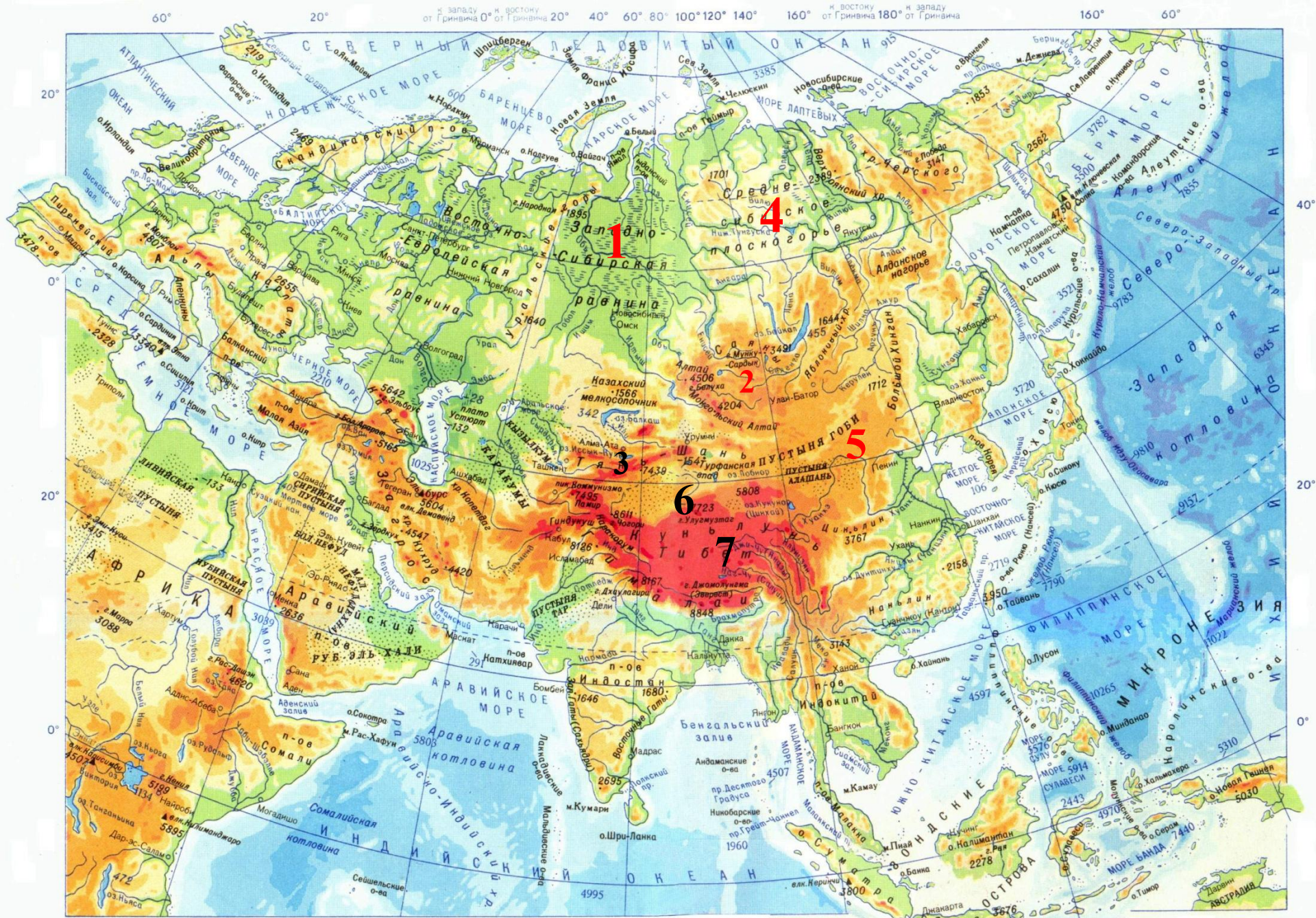










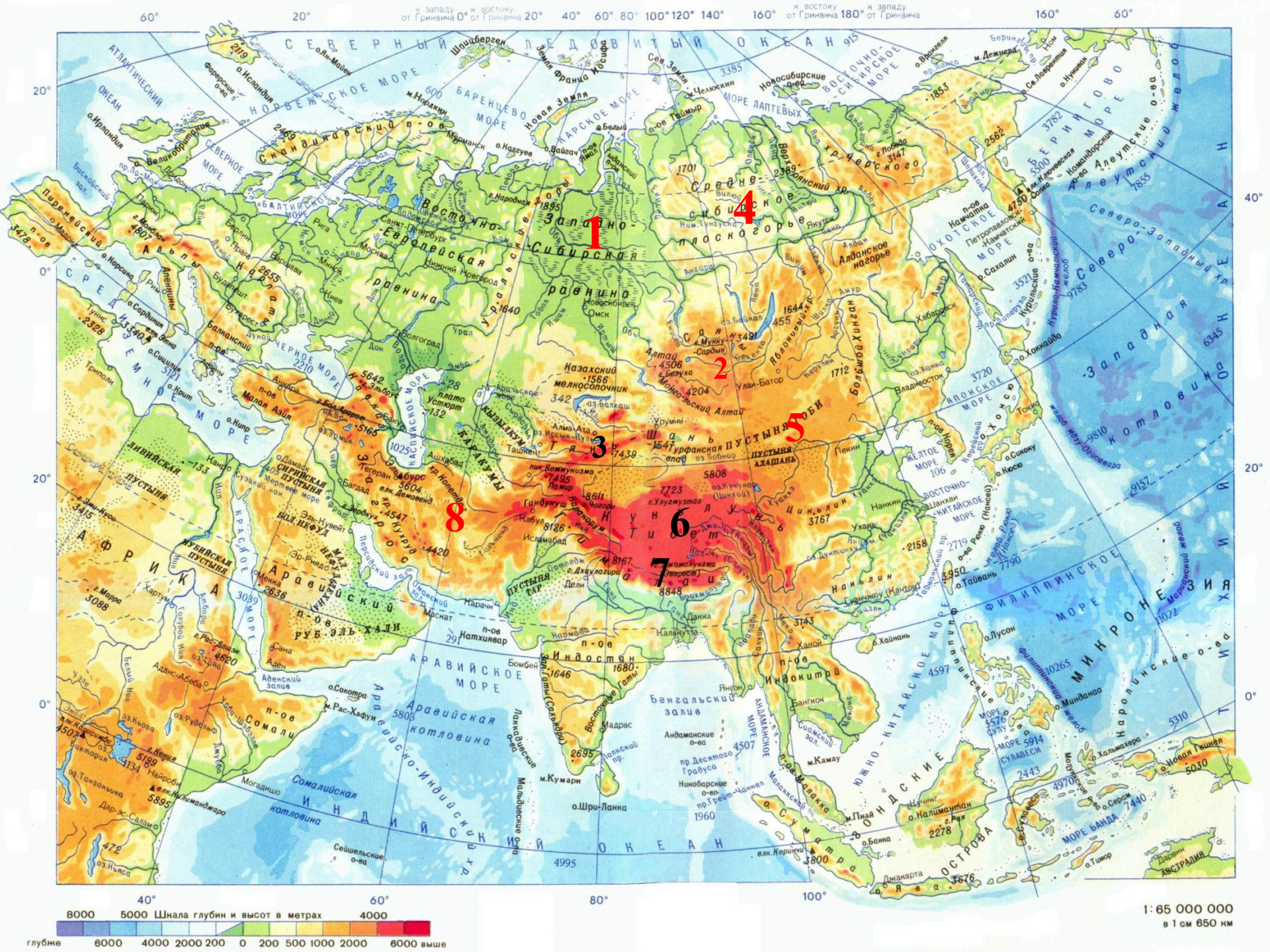


1:65 000 000
в 1 см 650 км

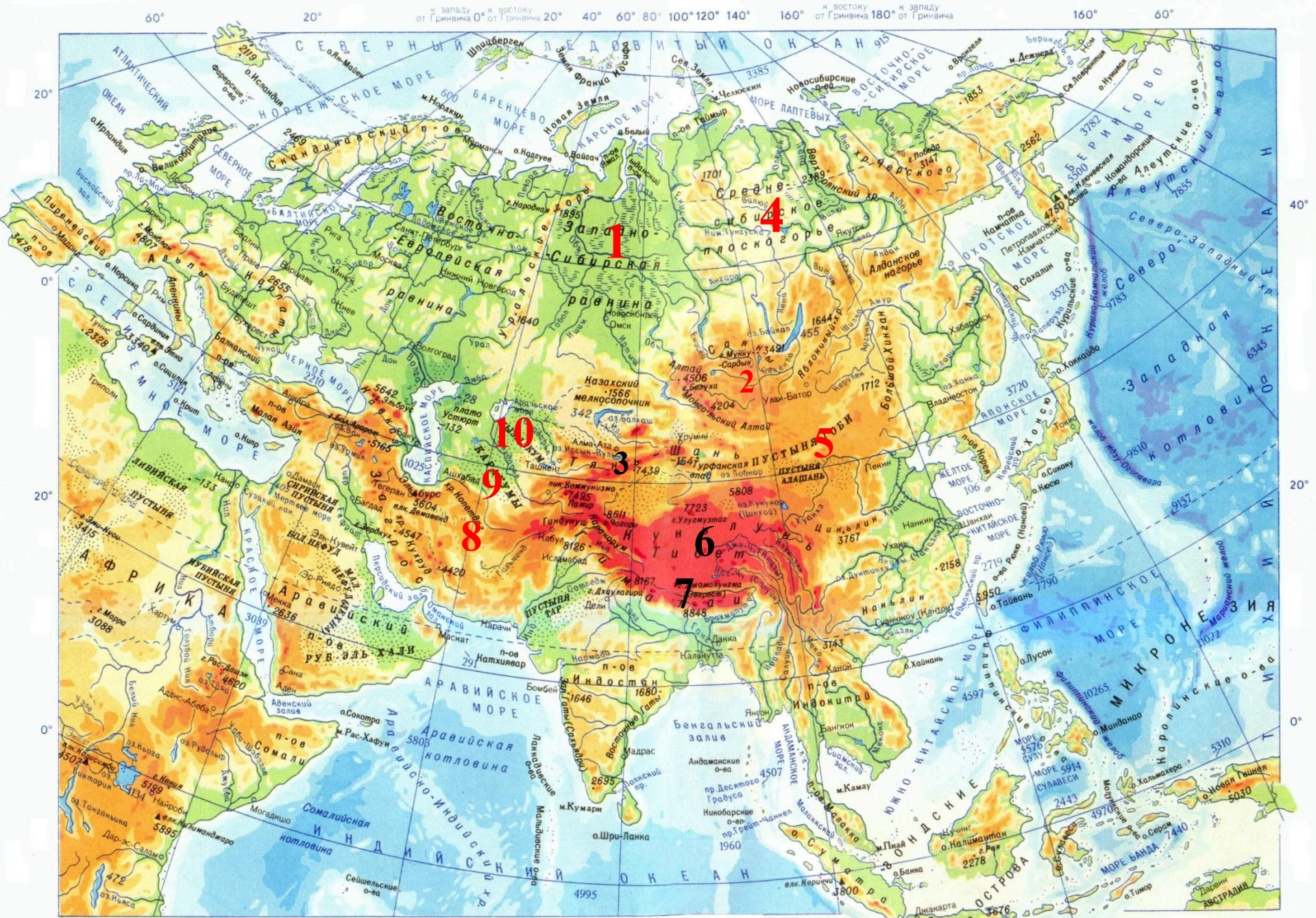




Гора Джомолунгма (Эверест)
8848м. - «мать богов»



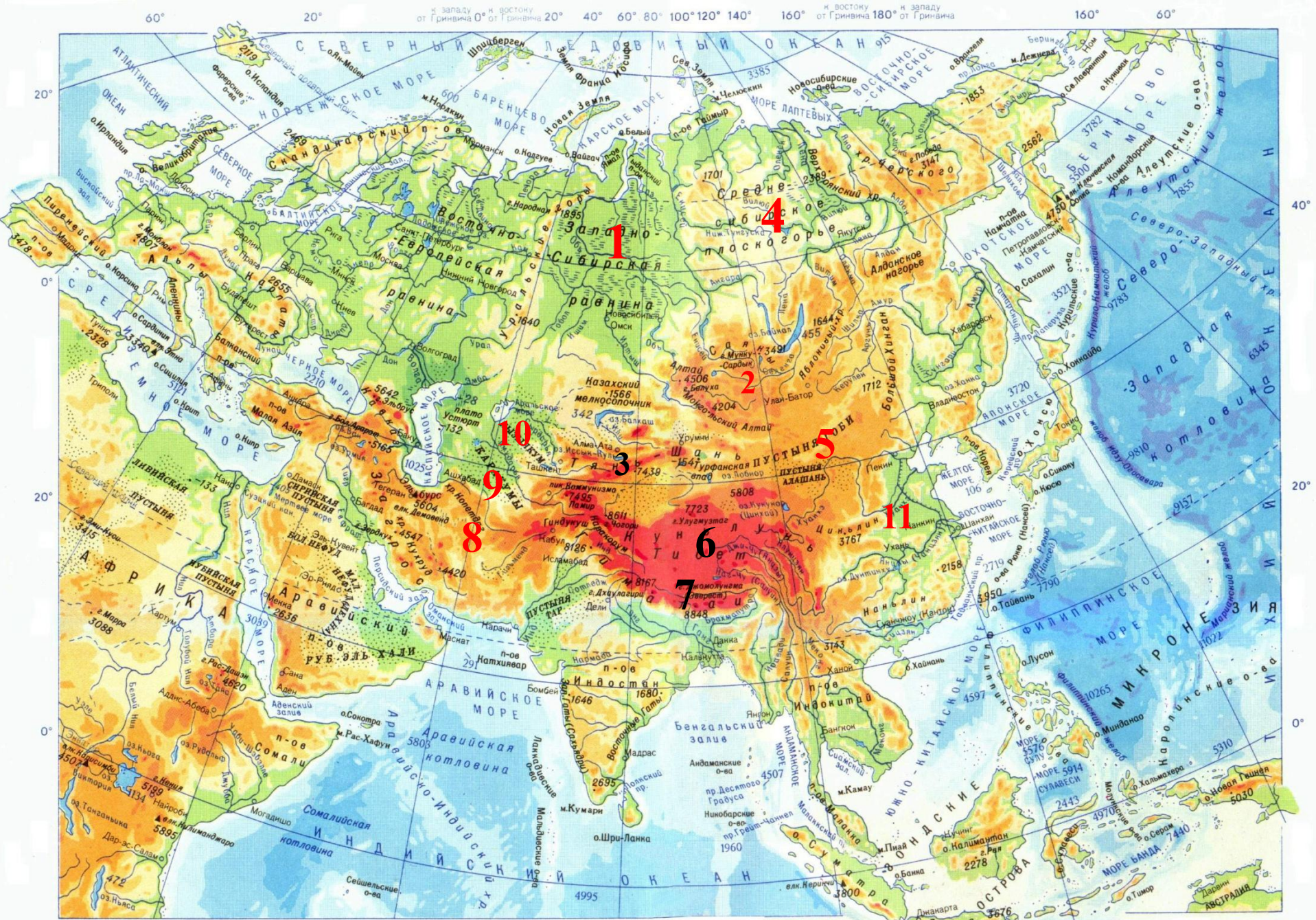




1
 2
 3
 4
 5
 6
 7
 8
 9
 10

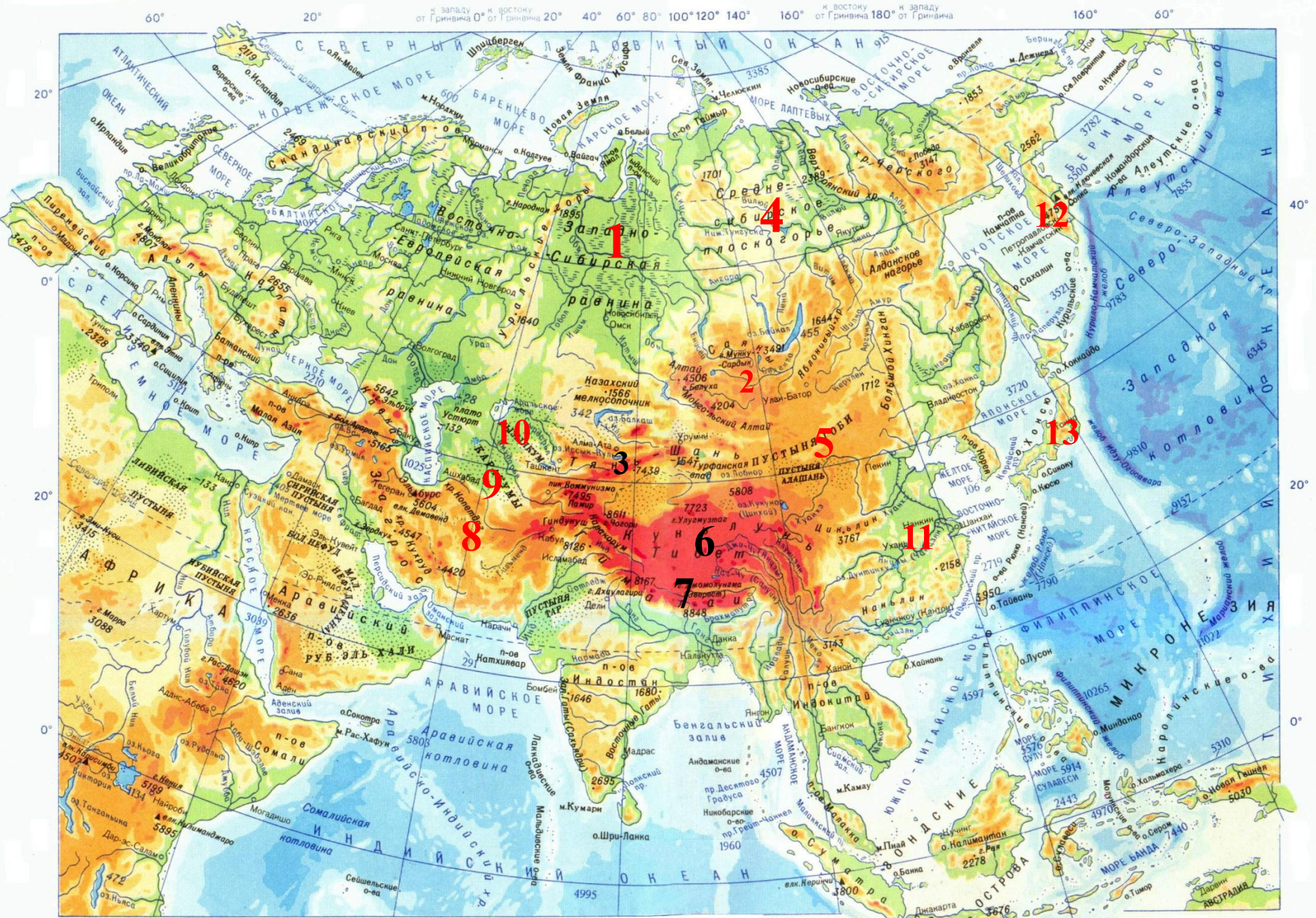






1: 65 000 000
в 1 см 650 км






1: 65 000 000
в 1 см 650 км





Полезные ископаемые

Подпиши условные
знаки



Какие еще полезные
ископаемые добывают в
Азии?

Источники:

infourok.run.ru

forum.kerch.com.ru

www-60.countries.net

inettur.ru

travelinside.ru

nordhot.ru

gallery.ru

uralla.ru

flickr.com

himalayatraveltour.word

eskipaper.com

ekonom.igras.ru

bpclub.ru

playcast.ru

flickr.com

set-travel.com

bbs.chinadaily.com.cn

lyuboznat.ru

kak-do-ma.ru

parseh.com

rusdialog.ru