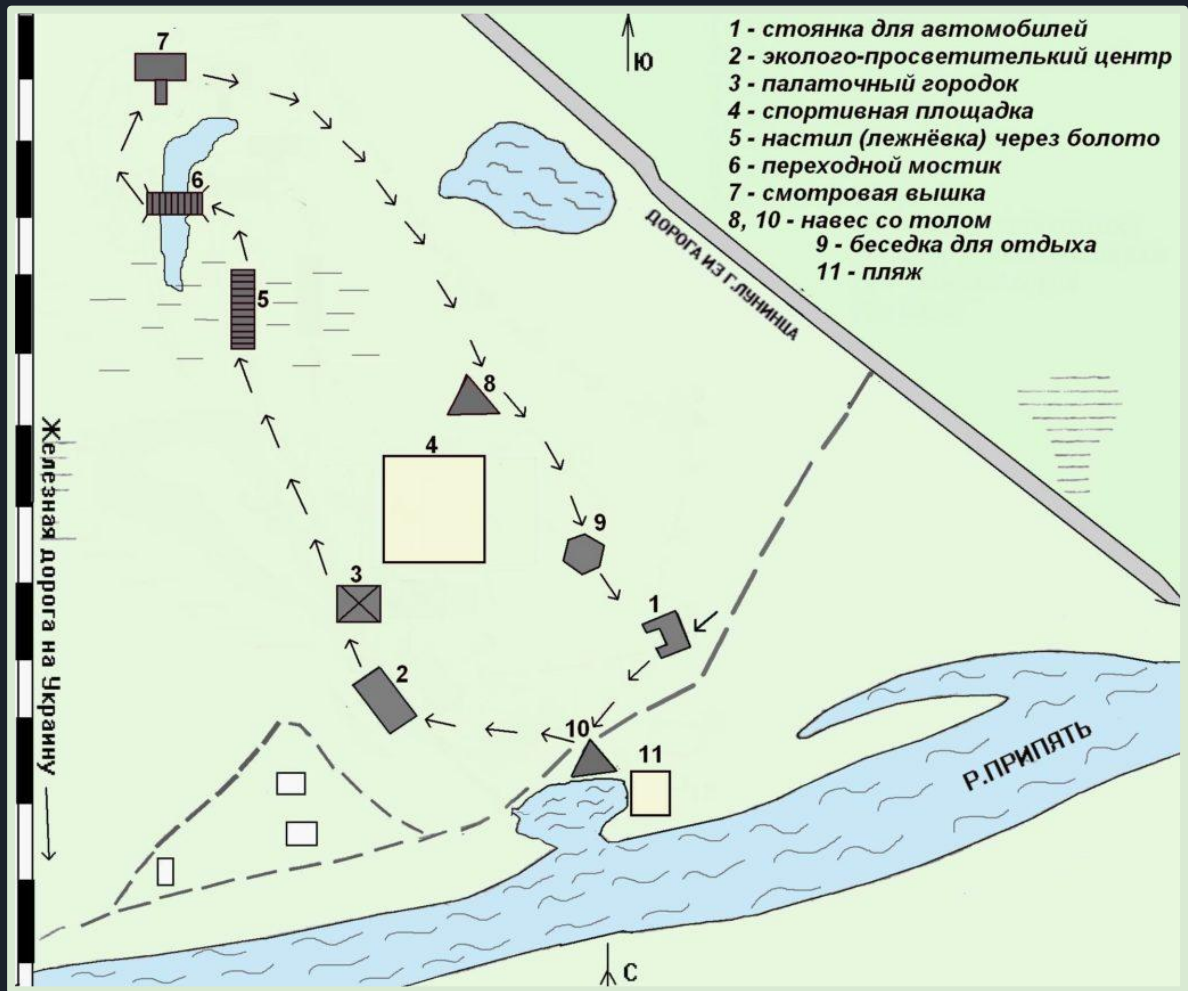


Экотропа «По лозовой Долине»






Карта-схема экотропы

Тропа расположена на территории заказника республиканского значения «Средняя Припять». Её протяженность всего 1 км.



Маршрут расположен среди наиболее типичной растительности поймы реки Припять – пойменные дубы, лозовые заросли, пойменные старицы, окружённые рогозом и камышом с растущими в них кувшинкой белой и жёлтой.



**На тропе находится более 10
стендов с информацией о флоре
и фауне**




**На территории много беседок и
мест для разведения костра**

Смотровая вышка даёт возможность использования данных условий для создания фото и видеосюжетов о нашем природном потенциале.

С вышки можно наблюдать за обитающими здесь птицами.



Но есть у неё одна изюминка, из-за которой её все же стоит посетить. Это её расположение. Она находится прямо у самой паромной переправы через Припять. Можно посмотреть как переправляются машины на тот берег или даже самим переправится! Для многих это будет новым опытом и незабываемым впечатлением.





Источники информации:

- <https://scezhki.by/>
- <https://zaklun.by/>