

СИСТЕМА УПРАВЛЕНИЯ РАЗВИТИЕМ ТЕРРИТОРИИ

Подсистемы «Мониторинг», «Имущество»,
ГИС «ИНГЕО»

Вид поиска:
По одному полю

Вид результатов:
<По-умолчанию>

Выводить по: 10

Наименование

Результаты поиска (1-10) из 42932 найденных >> стр. 1 2 3 4 5 6 7 8 9 ... 4293 4294

<input type="checkbox"/>	'Тестовый участок тестовый участок', 73:23:012609:3000 (002)
<input type="checkbox"/>	'ул. Юнг Северного Флота, 55', 73:23:011109 (0001)
<input type="checkbox"/>	'Мулловское шоссе, 39', 73:23:012501:11 (0002)
<input type="checkbox"/>	'ул. Куйбышева, 1/2', 73:23:014902:83 (0003)
<input type="checkbox"/>	'пр. Автостроителей, на пересечении с ул. Калугина', 73:23:01: (0004)
<input type="checkbox"/>	'ул. Свирская, 27, восточнее жилого дома' (00014)
<input type="checkbox"/>	'пр. Автостроителей, на пересечении с ул. Циолковского', 73:23:014004 (00015)
<input type="checkbox"/>	'пр.Автостроителей, 21, южнее жилого дома', 73:23:013134 (00016)
<input type="checkbox"/>	'пр. Автостроителей, 21, южнее жилого дома', 73:23:013135 (00017)
<input type="checkbox"/>	'пр. Автостроителей, 30, северо-западнее магазина', 73:23:014004 (0006)

Результаты поиска (1-10) из 42932 найденных >> стр. 1 2 3 4 5 6 7 8 9 ... 4293 4294

Вид поиска:
По реквизитам документа

Вид результатов:
<По-умолчанию>

Выводить по: 10

Наименование (заголовок):

Номер:

Дата:

Вид документа:

Орган документа:

Поиск Очистить

Результаты поиска (1-10) из 8271 найденных >> стр. 1 2 3 4 5 6 7 8 9 ... 827 828

+ 'Здание жилое', адрес: ул. Аблова, д. 1
+ 'Здание жилое', адрес: ул. Ангарская, д. 11
+ 'Здание жилое', адрес: ул. Ангарская, д. 13
+ 'Здание жилое', адрес: ул. Ангарская, д. 15
+ 'Здание жилое', адрес: ул. Ангарская, д. 17
+ 'Здание жилое', адрес: ул. Ангарская, д. 19
+ 'Здание жилое', адрес: ул. Ангарская, д. 21
+ 'Здание жилое', адрес: ул. Ангарская, д. 3
+ 'Здание жилое', адрес: ул. Ангарская, д. 9
+ 'Здание жилое', адрес: ул. Сибирская, д. 1

Результаты поиска (1-10) из 8271 найденных >> стр. 1 2 3 4 5 6 7 8 9 ... 827 828

Администрация Димитровграда

Качественная и полная
разрешительная и др.
юридическая документация

Регламентируемые Технологические процессы подготовки документации

Предварительная
экспертиза проекта

Подготовка и согласование
разрешительных документов

Оформление
договоров



Геоинформационная
система



Информационные ресурсы о
перспективах развития и текущем
состоянии территории



Информация об
имущественных объектах и
правах



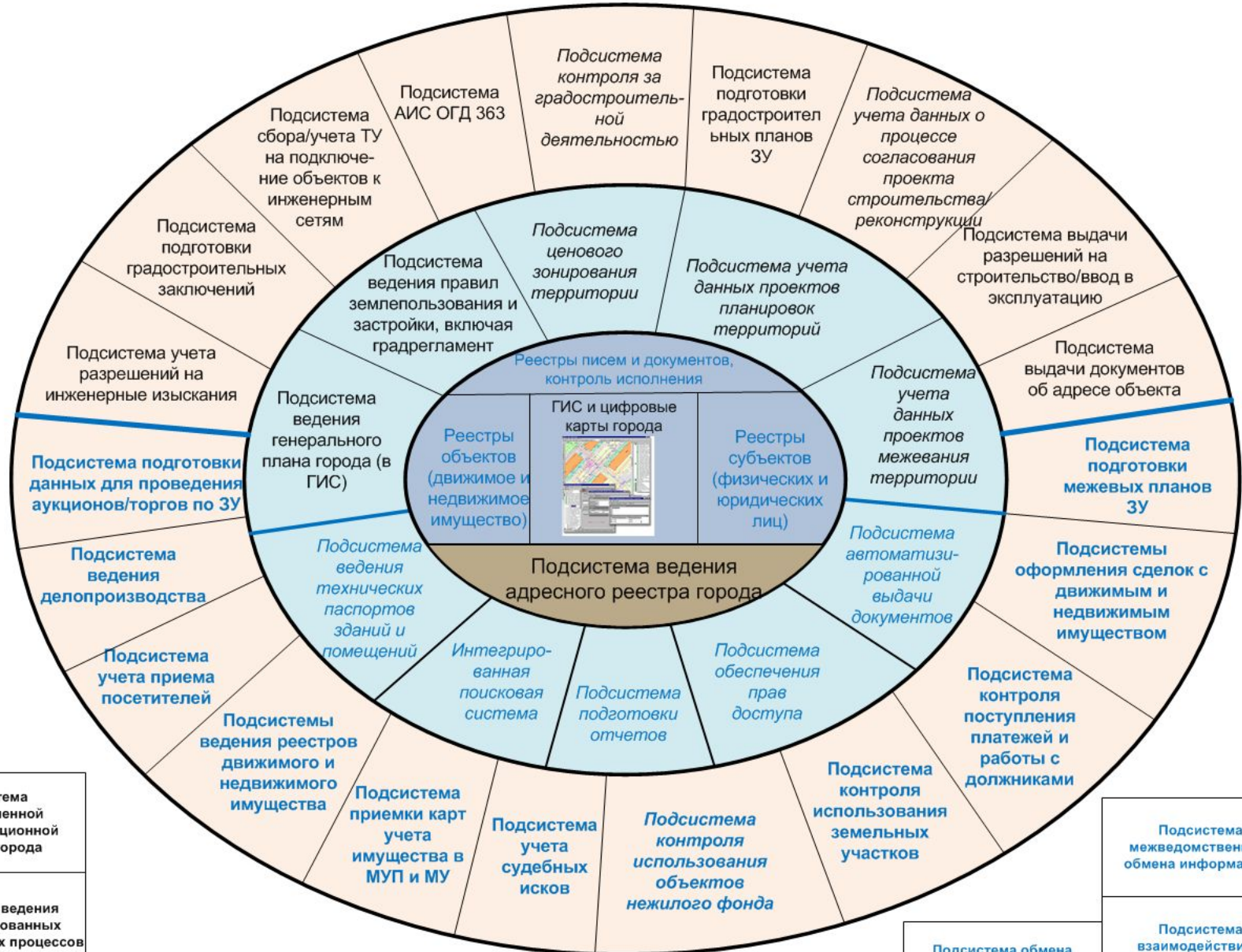
Единая система градорегулирования и управления муниципальным имуществом, земельными ресурсами города Дмитровграда



БЮДЖЕТ ГОРОДА И ТЕРРИТОРИАЛЬНЫЕ РЕСУРСЫ



Основные подсистемы муниципальных комплексов «Мониторинг» и «Имущество»



Подсистема распределенной геоинформационной системы города

Подсистема ведения автоматизированных технологических процессов и документооборота

Подсистема обмена данными с ФНС

Подсистема межведомственного обмена информацией

Подсистема взаимодействия с Казначейством

МОНИТОРИНГ - Windows Internet Explorer 12:32 Ru

http://localhost/RunnerGrad/# Поиск "Live Search"

МОНИТОРИНГ Страница Сервис

ИНТЕГРО ЦЕНТР СИСТЕМНЫХ ИССЛЕДОВАНИЙ

ИНТЕГРО ЦЕНТР С

Наши проекты

Автоматизированная информационная система обеспечения градостроительной деятельности «МОНИТОРИНГ»

СИСТЕМА ТЕХПРОЦЕССОВ

1. Территориальное планирование муниципального образования (для городского округа). Планировка территории.
2. Правила землепользования и застройки
3. Изученность природных и техногенных условий
4. Земельные участки
5. Градостроительство
6. Субъекты
7. Геодезические и картографические материалы
8. Общие
9. Настройка прав доступа

Дополнительная документация

- Руководство пользователя системы "МОНИТОРИНГ"
- Учет градостроительной документации
- Концепция ведения адресного реестра
- ТИ по ведению адресного реестра
- ТИ специалиста по формированию документа об адресе
- ТИ по ведению адресного реестра
- ТИ специалиста

Надежные узлы 100%

Подсистема учета и регистрации сведений о градостроительной документации

Входящие обращения - Windows Internet Explorer

http://localhost/grad/inmeta/object_list_form.asp?class=General/Letter&search-form

Входящие обращения

Добавить

по реквизитам обращения

Полное табличное описание

Количество: 10

Реквизиты регистрации ВНУТРИ организации:

Входящий номер: Точно

Дата точно:

Диапазон дат с по

Резолюция:

только контрольные

Автор резолюции:

Тип резолюции:

Исполнитель резолюции:

Отдел:

Ответ:

Номер: Точно

Дата:

Тип ответа: Любой тип

Реквизиты регистрации ВЫШЕСТОЯЩЕЙ организации:

Наименование организации:

Номер регистрации: Точно

Дата точно:

Диапазон дат с по

Параметры обращения:

Тип обращения:

Предмет обращения:

Содержание:

Отправитель:

Организация (Фамилия):

Контактное лицо:

Поиск Очистить

Надежные узлы 100%

Подсистема ведения адресного реестра

Входящее обращение: № 2114 от 13.03.2007, Иванов Иван Иванович - Windows Internet Explorer

http://localhost/grad/inmeta/object_data_form.asp?class=General/Letter&id=000500088073

Входящее обращение: № 2114 от 13.03.2007, Ива...

Сохранить Xml Сменить вид

< ... > № 2114 от 13.03.2007, Иванов Иван Иванович

< ... > № 2114 от 13.03.2007, И
 Регистрация в вышестоящей орган
 Заявители
Иванов Иван Иванович
 Ответ
 Дата исполнения
 Резолюция

Документы

[Электронный документ](#) [Сформировать ответ](#)
[Техпроцесс](#)

Адресат:

Тип обращения: Заявка

Исходящий номер отправителя:

Дата отправления:

Входящий номер: 2114

Дата регистрации: 13.03.2007

На:

Содержание: по вопросу предоставления СУ для строительства жилого дома

Предмет обращения:

Регистратор: INTEGRO\Lena

Примечание:

Номер техпроцесса:

[Добавить](#)

Готово Надежные узлы 100%

1.4. Подсистема учета производства инженерных изысканий

Документ: Акт государственной комиссии от 15.05.2007, № 234, - Windows Internet Explorer

http://localhost/grad/inmeta/object_data_form.asp?class=Generi... Поиск "Live Search"

Документ: Акт государственной комиссии от 15.0...

Сохранить Xml Сменить вид

Акт государственной комиссии от 15.05.2007, № 234,
< ... >, < ... >

Акт государственной ком

- Регистрация в вышестоящей
- Субъекты
- Ответ
- Дата исполнения
Установлено: 02.02.2007
- Резолюция
- Документ об адресе

Документы

[Электронный документ](#)

Вид документа: Акт государственной комиссии

Орган документа:

Уровень документа: Муниципальный уровень

Юридическая сила документа: Распоряжение, Решение, Приказ подразделений адм

Наименование (справочник):

Наименование:

Номер: 234

Дата: 15.05.2007

Дата начала действия документа: 29.05.2007

Дата окончания действия документа: 31.05.2007

Регистратор: INTEGRO\Lena

Документ, отменивший действие данного:

Примечание:

Добавить

Надежные узлы 100%

1.5. Подсистема ведения зонального регламента

Организация: 'Альфа' - Windows Internet Explorer

http://localhost/grad/inmeta/object_data_form.asp?class=Subjec

Поиск "Live Search"

Организация: 'Альфа'

Сохранить Xml Сменить вид

'Альфа'

Альфа

- Адреса
 - г. Уфа, ул. Максима Рыльского
- Объекты права
- Статистические коды
- Банковские счета
 - Урал СИБ; Расчетный счет
- Синонимы наименования
- Средства связи
 - Факс: 211-22-11
- Лицензии
- Контактные лица
 - Главный бухгалтер: Иванов
- Контракты
- Виды деятельности
- Регистрация юридического лица
- Численность коллектива
- Участники

Наименование:	Альфа
Сокращенное наименование:	Альфа
ИНН:	0102101202
Организационно-правовая форма юридического лица:	Общества с ограниченной ответственностью
Вышестоящая организация:	
Вышестоящая организация (описание):	
Примечание:	

[Добавить](#)

Готово Надежные узлы 100%

1.6. Подсистема учета информации о градостроительных изменениях

Здание: 'здание', адрес: г. Уфа, ул. Комсомольская, д. 45, корп. 1 - Windows Internet Explorer

http://localhost/grad/inmeta/object_data_form.asp?class=Constr/Building&id=00050

Здание: 'здание', адрес: г. Уфа, ул. Комсомольская...

Сохранить Xml Сменить вид 'здание', адрес: г. Уфа, ул. Комсомольская, д. 45, корп. 1

'здание', адрес: г. Уфа, ул. К

- Пристрои
- Документы по объекту
- Адреса
 - г. Уфа, ул. Комсомольская, д. 45, корп. 1
- Права/обременения
- Ограничения
- Конструктивные элементы
 - Ванны с дровяной колонкой
- Удобства
 - Ванны с дровяной колонкой: 4
- Капремонты
- Реестр градостроительных изменений
- Основной вид использования
- Сопутствующий вид использования
- Регламентируемые физические параметры
- Документ об адресе
 - Справка о присвоении адреса
- Этажи**

Документы

[Электронный документ](#)

Наименование: здание

Вид назначения здания:

Реестровый номер: Зд:000 191 526

Кадастровый номер:

Литера:

Этажность:

Год постройки:

Количество помещений и квартир:

в том числе муниципальных:

Примечание:

Объект строительства:

Общая площадь (кв.м):

Надежные узлы

100%

1.7. Подсистема учета технических условий на подключения объектов строительства к инженерным сетям

The screenshot shows a web browser window displaying a form for registering technical conditions. The browser's address bar shows the URL: `http://localhost/grad/inmeta/object_data_form.asp?class=Grad/5`. The page title is "#2, 08.02.2007, 'ЗАО ЦСИ "Интегро"', , жилой дом".

The form contains the following fields and values:

Тип работ:	<input type="text"/>
Заявитель (ызыскательская организация):	'ЗАО ЦСИ "Интегро"'
Заказчик:	Физическое лицо ЧП Идрисов Вадим Расилович, род.: 08.01.1977
Реестровый номер:	Разрешение: 000 191 465
Регистрационный номер:	2
Дата регистрации:	08.02.2007
Наименование объекта:	жилой дом
Исполнитель:	Иванова

At the bottom of the form, there is a "Добавить" (Add) button. The browser's status bar at the bottom shows "Готово" (Ready) and "Надежные узлы" (Secure connections).

1.8. Подсистема подготовки разрешительных градостроительных ДОКУМЕНТОВ

Тип зоны: Ж-2 - Windows Internet Explorer

http://localhost/runnergrad/inmeta/object_data_form.asp?class=Grad/GradZoneKinc

Тип зоны: Ж-2

Сохранить Xml Сменить вид

Ж-2

- Ж-2
 - Тип ограничения на вид функционального использования
 - Разрешенные виды использования
 - Условно разрешенные виды функционального использования
 - Физические параметры
 - Все виды использования
 - Ограничение на физический параметр
 - Площадь участка, в гектарах: мин. 0,06
 - Длина стороны участка по уличному фронту, в метрах
 - Ширина/глубина участка, в метрах: мин. 30
 - Коэффициент застройки участка, в процентах: макс.
 - Коэффициент озеленения участка, в процентах: мин.
 - Высота оград, в метрах: макс. 1,5
 - Уровень шумового воздействия (эквивалентный уровень)
 - Уровень загрязненности атмосферного воздуха (предельно допустимый)
 - Уровень электромагнитного излучения от радиотехнических средств на высоте 2 метра (предельно допустимый уровень напряженности электромагнитного поля населенных мест в зависимости от частоты составляют ПДУ для диапазона 30-300нГц-3 в/н; 3-30гГц-10нквт/см2): макс. 1
 - Загрязненность сточных вод (качество)
 - Произвольное ограничение
 - Природное ограждение
 - Природное ограждение
 - Ж-1
 - С-1
 - Р-1
 - Р-2
 - Р-3
 - С-2
 - СП-1
 - Специальное ограничение
 - Общее ограничение
 - Особые условия изменения жилых домов или отдельных помещений
 - Производственный контроль за соблюдением санитарных требований
 - Автостоянки
 - Максимальные допустимые уровни воздействия

Документы

[Регламенты типа зоны](#)

Название зоны: Ж-2

Назначение зоны: Для коттеджной застройки с участками от

Категория зоны: Жилая зона

[Добавить](#)

Уровень электромагнитного излучения от радиотехнических средств на высоте 2 метра (предельно допустимый уровень напряженности электромагнитного поля населенных мест в зависимости от частоты составляют ПДУ для диапазона 30-300нГц-3 в/н; 3-30гГц-10нквт/см2): макс. 1

Готово Надежные узлы 100%

1.9. Подсистема формирования градостроительного плана земельного участка

Проектируемый и строящийся объект: Многоэтажный жилой дом - Windows Internet Explorer

http://localhost/runnergrad/inmeta/object_data_form.asp?class=Constr/UnderConst

Многоэтажный жилой дом

Сохранить Xml Сменить вид

Многоэтажный жилой дом

- Реестр градостроительных изменений
 - Строительство: Многоэтажный жилой дом
 - Документ по градостроительному изменению
 - Основной вид использования
 - Многоквартирный жилой дом
 - Архитектурно-планировочное требование
 - АПЗ
 - Инженерно-геологическое условие
 - Инженерно-геологические условия.
 - Объект проектирования
 - Сопутствующий вид использования
 - Письмо по градостроительному изменению
 - Письмо: заявка № 7-1819 от 08.04.2002, <от
 - Субъект градостроительной деятельности
 - Заявитель: ОАО "СК Трест № 21"
 - Топографические и инженерно-геологически
 - Санитарно-гигиенические условия и меропр
 - Снос строений, сооружений, зеленых насажд
 - самовольно установленные металлические г
 - Обязанности застройщика
 - Нормативные сроки проектирования объекта
 - Согласования (ознакомления)
 - Нормативные сроки строительства объекта
 - Проект
 - Правонарушение
 - Источник финансирования
 - Строительство
 - Реестр техусловий по водоснабжению
 - Водоснабжение. Строительство: Многоэтажи
 - Условие
 - [Условие]
 - Замечание по техусловиям
 - Состояние работ по техусловиям
 - Отправлено на исполнение 17.07.2002
 - Выполнено 02.08.2002
 - Исполняется 22.07.2002

Документы

[Выходная форма Главархитектуры](#)
[Выходная форма инженерного предприятия](#)
[Ответ \(отказ\) инженерного предприятия](#)

Номер заявки: 196
 Номер ТУ: 13ТО-3/529-3
 Инженерное предприятие: МП "Уфаводоканал"
 Расход холодной воды (куб.м./сут.): 73,5
 Расход горячей воды (куб.м./сут.): 55,400002
 Описание ресурса:
 Срок действия техусловий: 3 года
 Состояние работы над техусловиями: Выполнено
 Исполнитель: Пудикова Г. Г.
 Телефон исполнителя: 31-08-61

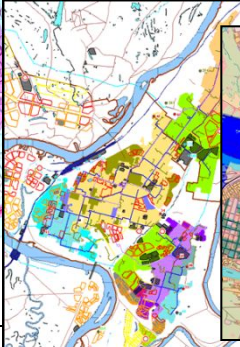
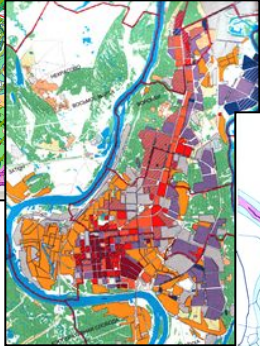
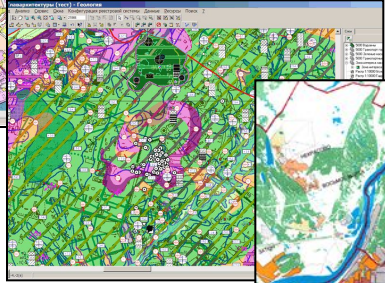
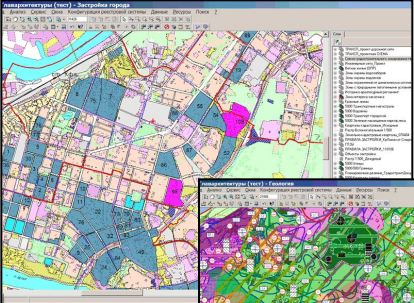
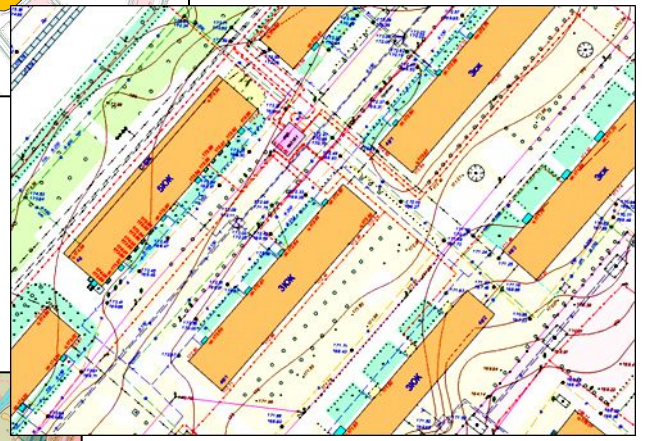
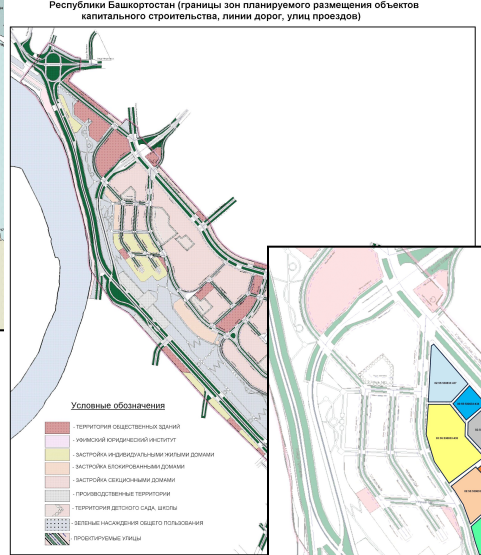
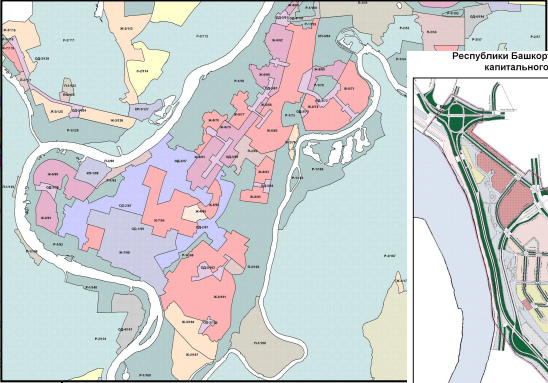
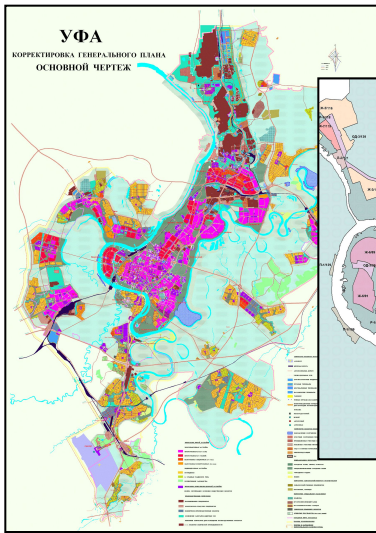
Добавить

Готово Надежные узлы 100%

Пример автоматизированно выдаваемого документа («Градостроительный план земельного участка»)

The image displays a grid of 24 pages from a cadastral plan document. The pages are organized into several sections:

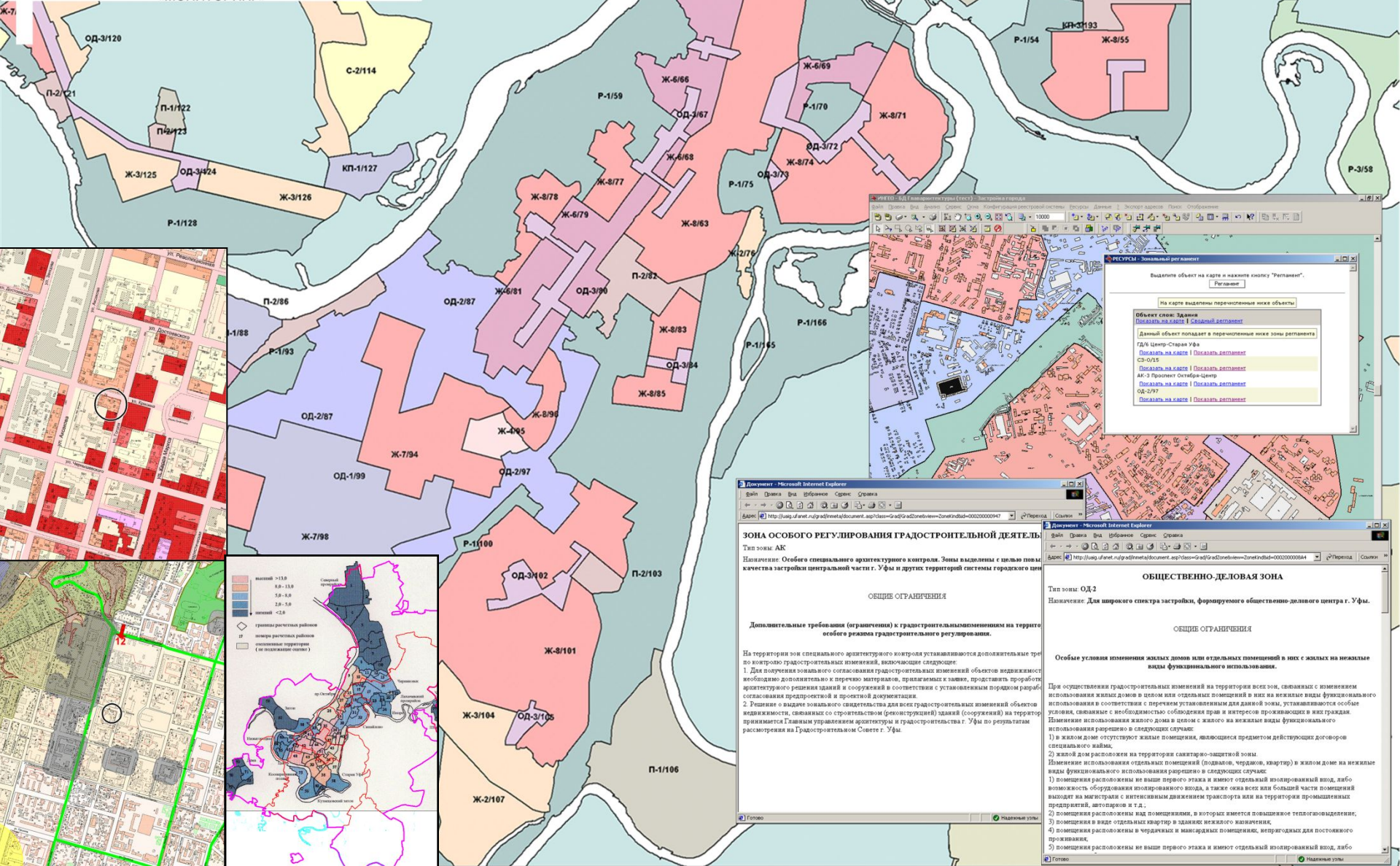
- Page 1:** Title page and general information, including the document title and the name of the cadastral district.
- Page 2:** Section on general information, including the name of the cadastral district and the name of the cadastral object.
- Page 3:** Section on information about the cadastral object, including the name of the cadastral object and the name of the cadastral object.
- Page 4:** Section on information about the land use, including the name of the land use and the name of the land use.
- Page 5:** Section on information about the construction, including the name of the construction and the name of the construction.
- Page 6:** Section on information about the construction, including the name of the construction and the name of the construction.
- Page 7:** Section on information about the construction, including the name of the construction and the name of the construction.
- Page 8:** Section on information about the construction, including the name of the construction and the name of the construction.
- Page 9:** Section on information about the construction, including the name of the construction and the name of the construction.
- Page 10:** Section on information about the construction, including the name of the construction and the name of the construction.
- Page 11:** Section on information about the construction, including the name of the construction and the name of the construction.
- Page 12:** Section on information about the construction, including the name of the construction and the name of the construction.
- Page 13:** Section on information about the construction, including the name of the construction and the name of the construction.
- Page 14:** Section on information about the construction, including the name of the construction and the name of the construction.
- Page 15:** Section on information about the construction, including the name of the construction and the name of the construction.
- Page 16:** Section on information about the construction, including the name of the construction and the name of the construction.
- Page 17:** Section on information about the construction, including the name of the construction and the name of the construction.
- Page 18:** Section on information about the construction, including the name of the construction and the name of the construction.
- Page 19:** Section on information about the construction, including the name of the construction and the name of the construction.
- Page 20:** Section on information about the construction, including the name of the construction and the name of the construction.
- Page 21:** Section on information about the construction, including the name of the construction and the name of the construction.
- Page 22:** Section on information about the construction, including the name of the construction and the name of the construction.
- Page 23:** Section on information about the construction, including the name of the construction and the name of the construction.
- Page 24:** Section on information about the construction, including the name of the construction and the name of the construction.



- Цифровые карты г.Уфы:**
- более 300 цифровых карт различного назначения;
 - около 3000 картографических слоев;
 - дежурство только в цифровом виде с 2005г.
 - миллионы картографич. объектов в БД

Градостроительный регламент г. Уфы

В Главархитектуре г. Уфы используется цифровой Зональный регламент в составе системы «МОНИТИНГ»



РЕСУРС: Зональный регламент

Введите объект на карте и нажмите кнопку "Регламент".

На карте выделены перечисленные ниже объекты:

Объект типа: Здание
Послать на карту | Послать регламент

Данный объект попадает в перечисленные ниже зоны регламента

Г/М Центр-Старая Уфа
Послать на карту | Послать регламент

СЗ-025
Послать на карту | Послать регламент

АН-3 Проспект Октября-Центр
Послать на карту | Послать регламент

ОД-2/97
Послать на карту | Послать регламент

Документ - Microsoft Internet Explorer

ЗОНА ОСОБОГО РЕГУЛИРОВАНИЯ ГРАДОСТРОИТЕЛЬНОЙ ДЕЯТЕЛЬНОСТИ
Тип зоны: АК

Назначение: Особого специального архитектурного контроля. Зоны выделены с целью повышения качества застройки центральной части г. Уфы и других территорий системы городского центра.

ОБЩИЕ ОГРАНИЧЕНИЯ

Дополнительные требования (ограничения) к градостроительным изменениям на территории особого режима градостроительного регулирования.

На территории зон специального архитектурного контроля устанавливаются дополнительные требования по контролю градостроительных изменений, включающие следующие:

1. Для получения зонального согласования градостроительных изменений объектов недвижимости необходимо дополнительно к перечню материалов, прилагаемых к заявке, предоставить проработанный архитектурный решение зданий и сооружений в соответствии с установленными порядком разработки, согласования предпроектной и проектной документации.
2. Решения о выдаче зонального свидетельства для всех градостроительных изменений объектов недвижимости, связанных со строительством (реконструкцией) зданий (сооружений) на территории принимается Главным управлением архитектуры и градостроительства г. Уфы по результатам рассмотрения на Градостроительном Совете г. Уфы.

Документ - Microsoft Internet Explorer

ОБЩЕСТВЕННО-ДЕЛОВАЯ ЗОНА

Тип зоны: ОД.2

Назначение: Для широкого спектра застройки, формирующего общественно-деловой центра г. Уфы.

ОБЩИЕ ОГРАНИЧЕНИЯ

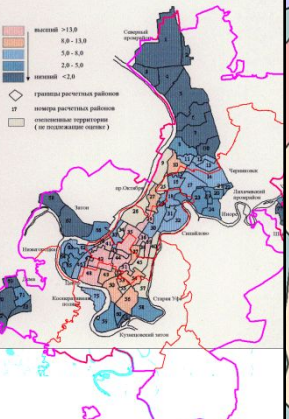
Особые условия изменения жилых домов или отдельных помещений в них с жилыми на нежилые виды функционального использования.

При осуществлении градостроительных изменений на территории всех зон, связанных с изменением использования жилых домов в целом или отдельных помещений в них на нежилые виды функционального использования в соответствии с перечнем установленных для данной зоны, устанавливаются особые условия, связанные с необходимостью соблюдения при в интересах проживающих в них граждан. Изменение использования жилого дома в целом и жилого на нежилые виды функционального использования разрешено в следующих случаях:

- 1) в жилом доме отсутствуют жилые помещения, являющиеся предметом действующих договоров специального займа;
- 2) жилой дом расположен на территории санитарно-защитной зоны.

Изменение использования отдельных помещений (подвалов, чердаков, квартир) в жилом доме на нежилые виды функционального использования разрешено в следующих случаях:

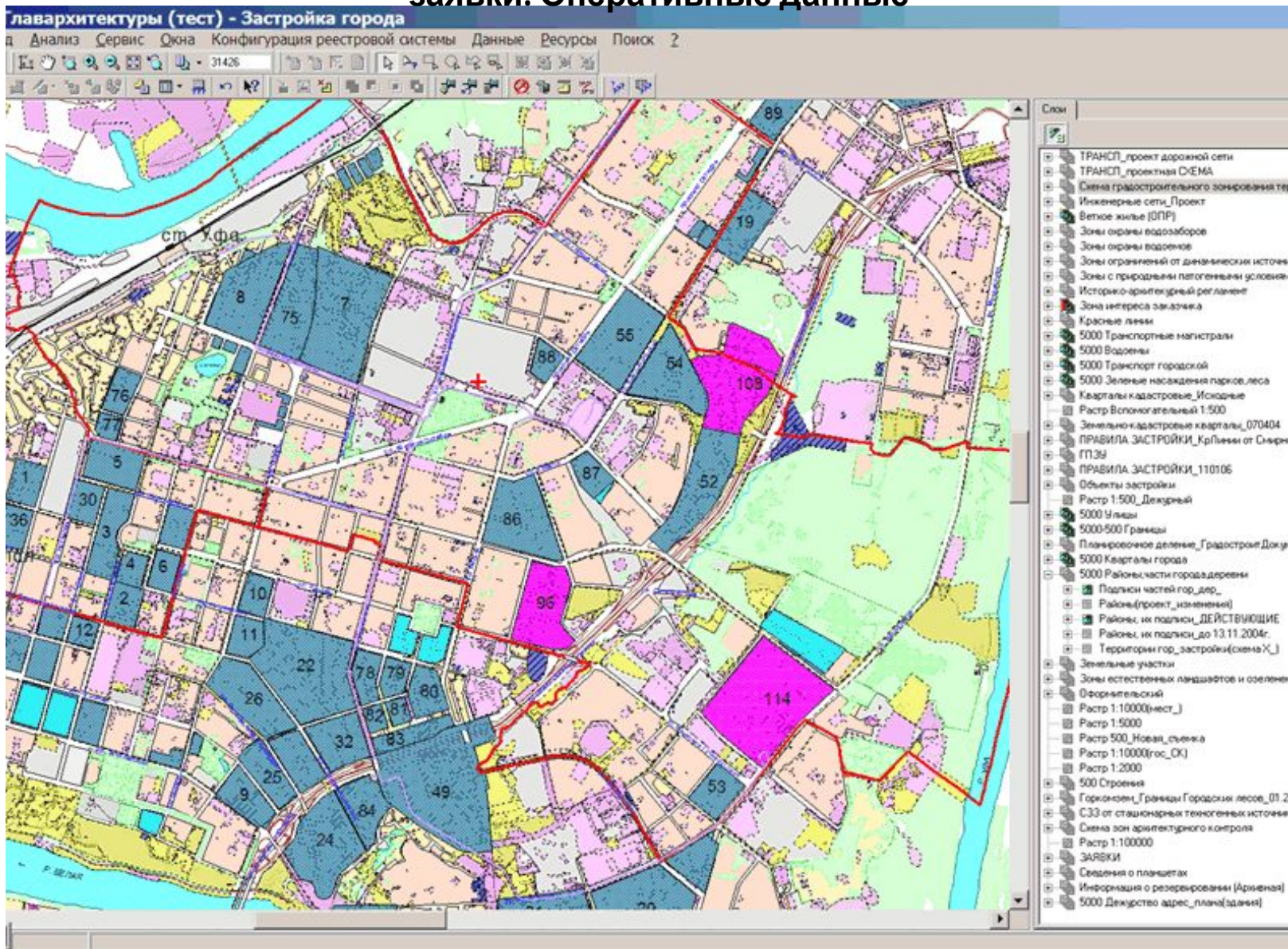
- 1) помещения расположены не выше первого этажа и имеют отдельный изолированный вход, либо возможность оборудования изолированного входа, а также окна всех или большей части помещений выходят на магистраль с интенсивным движением транспорта или на территории промышленных предприятий, автозаправочных и т.д.;
- 2) помещения расположены над помещениями, в которых имеется повышенное тепловыделение;
- 3) помещения в виде отдельных квартир в здании нежилого назначения;
- 4) помещения расположены в чердачных и мансардных помещениях, непригодных для постоянного проживания;
- 5) помещения расположены не выше первого этажа и имеют отдельный изолированный вход, либо



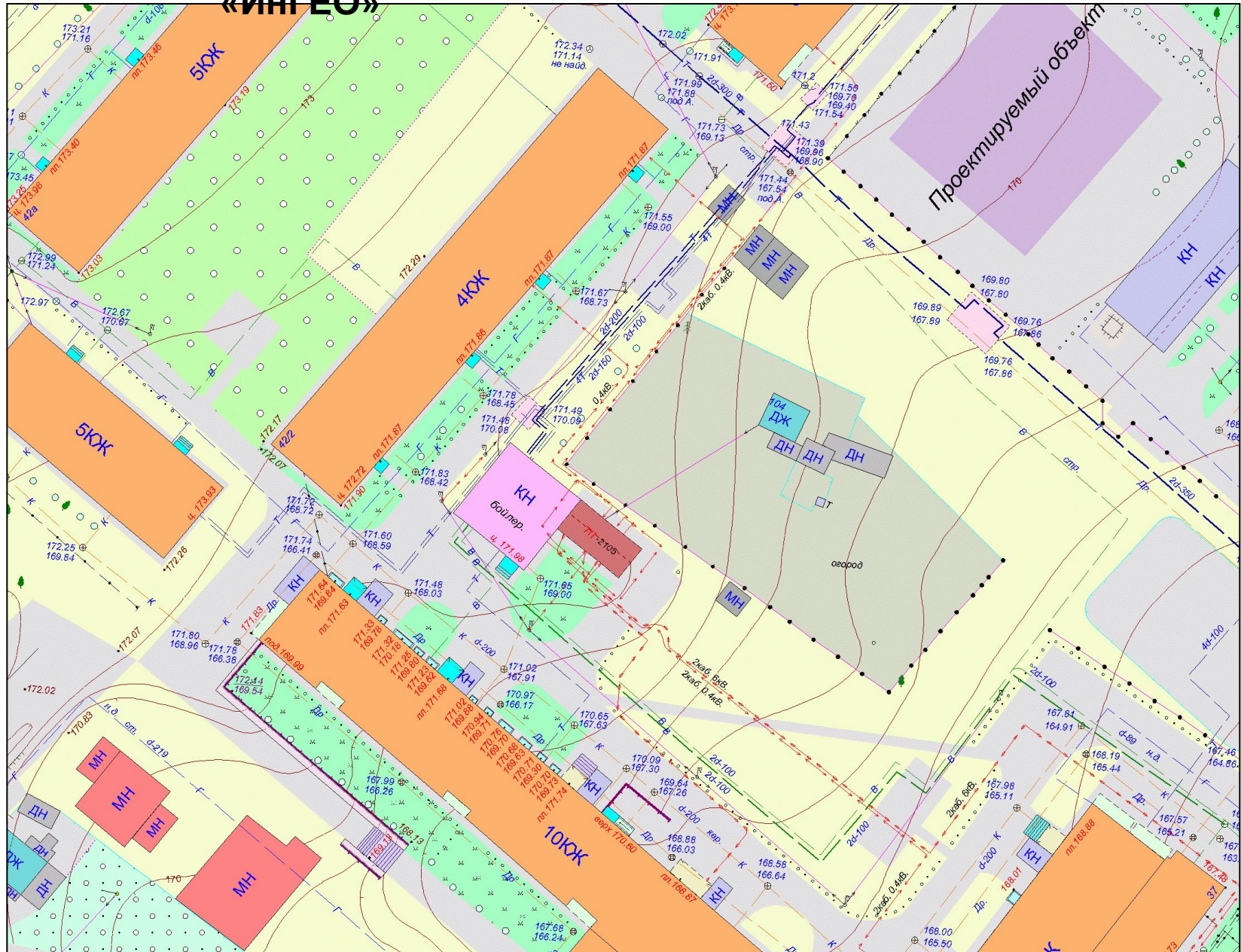
Проект планировки в ГИС «ИнГЕО»

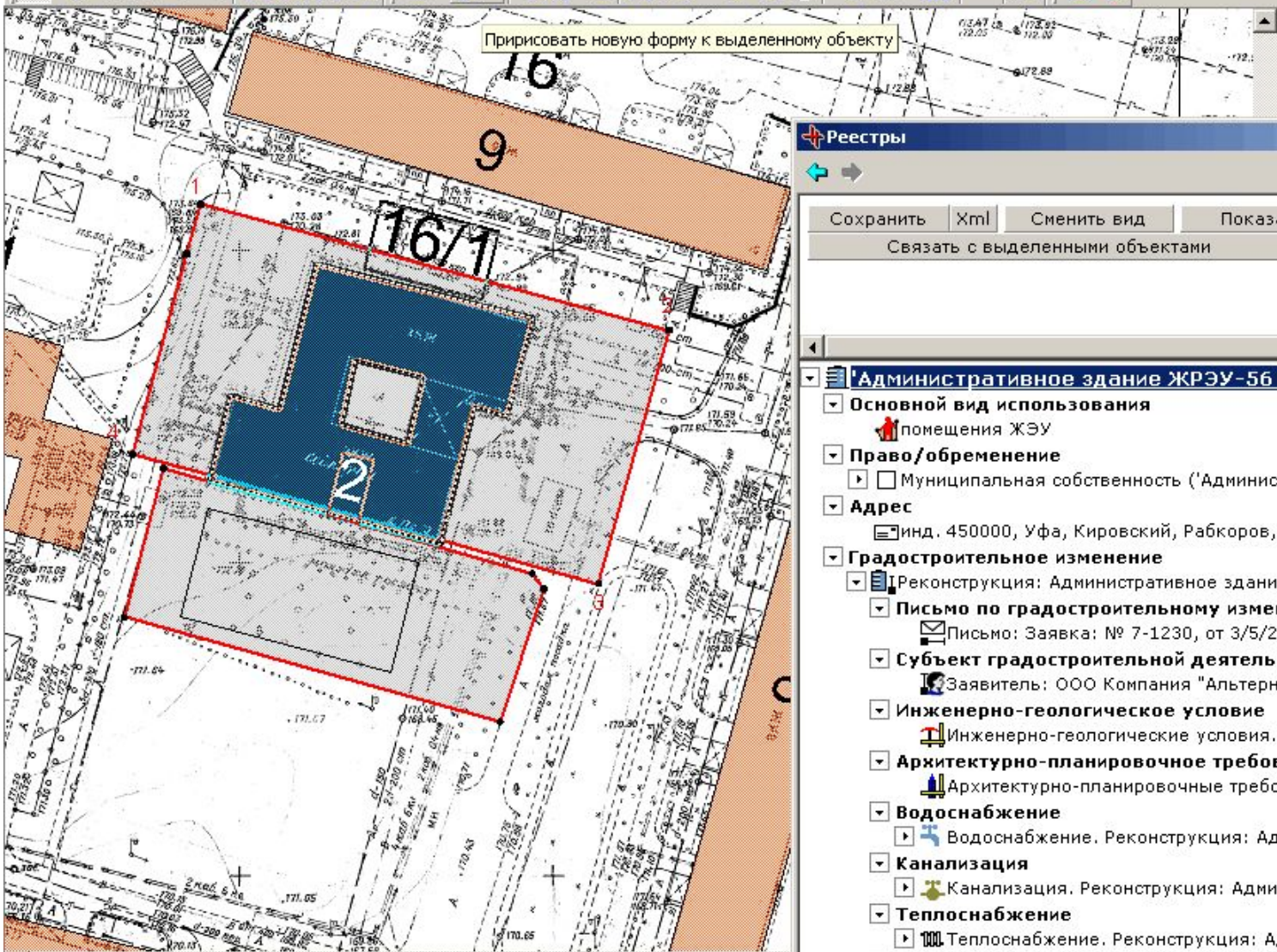
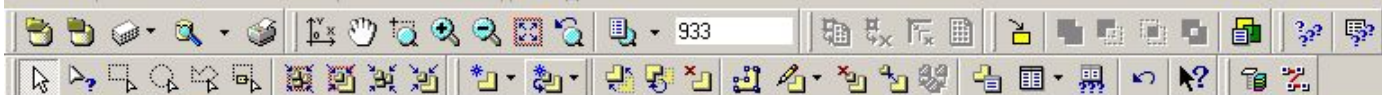


Зоны интересов заказчика - территории, на которые поданы заявки. Оперативные данные



Фрагмент дежурного топоплана М1:500 г.Уфы в ГИС «ИнГЕО»





Слои

- Растр 1:500_Дежурный
- 5000 Векторная карта
- ГП. ТРАНС Проект. Мар

Реестры

Сохранить Xml Сменить вид Показать на карте

Связать с выделенными объектами

Административное здание ЖРЭУ-56 и бойлер

- Основной вид использования
 - помещения ЖЭУ
- Право/обременение
 - Муниципальная собственность ('Административное :
- Адрес
 - инд. 450000, Уфа, Кировский, Рабкоров, д. 16/1
- Градостроительное изменение
 - Реконструкция: Административное здание ЖРЭУ-56
 - Письмо по градостроительному изменению
 - Письмо: Заявка: № 7-1230, от 3/5/2002
 - Субъект градостроительной деятельности
 - Заявитель: ООО Компания "Альтернатива"
 - Инженерно-геологическое условие
 - Инженерно-геологические условия.
 - Архитектурно-планировочное требование
 - Архитектурно-планировочные требования
 - Водоснабжение
 - Водоснабжение. Реконструкция: Административное здание ЖРЭУ-56
 - Канализация
 - Канализация. Реконструкция: Административное здание ЖРЭУ-56
 - Теплоснабжение
 - Теплоснабжение. Реконструкция: Административное здание ЖРЭУ-56
 - Электроснабжение
 - Электроснабжение. Реконструкция: Административное здание ЖРЭУ-56

Электронный документ

Наименование:

Вид назначения здания:

Реестровый номер:

Объект строительства:

Количество мест:

Год постройки:

Этажность:

Примечание:

Сохранить Xml Сменить вид Показать на карте
Связать с выделенными объектами

02:55:01 08 36:0065 (360065), 17254 кв.м

- 02:55:01 08 36:0065 (360065), 17254 кв.м**
- Местоположение по адресу
 - 450092, г. Уфа, р-н Кировский, ул. Авроры, д. 14
- Адреса участка (из ФАКОН)
- Местоположение по ориентиру
- Предыдущие кадастровые номера
- Категория земель
 - Земли поселений
- Разрешенное использование
- Фактическое использование
 - Размещение жилых зданий (строений), сооружений, по
- Кадастровые стоимости (на дату)
 - Стоимость на 01.01.2005
- Права/обременения
 - Государственная собственность, с 13.11.1997 (02:55:01 08 36:0065)
- Угодья
- Связь земельного участка и территориальной зоны
- Связь земельного участка и расчётного района
 - Расчётный район ВСП-29
- Связи земельного участка и зданий/сооружений
 - 'Лечебный корпус', адрес: 450092, г. Уфа, ул. Авроры,
- Связи земельного участка и коммуникаций
- Документы
- Части участка
 - Часть участка №1
 - Разрешенное использование
 - Фактическое использование
 - Кадастровые стоимости (на дату)
 - Права/обременения
 - Угодья
 - Связи земельного участка и зданий/сооружений
 - Связи земельного участка и коммуникаций
 - Документы
 - Часть участка №2
 - Разрешенное использование
 - Фактическое использование
 - Кадастровые стоимости (на дату)
 - Права/обременения
 - Угодья
 - Связи земельного участка и зданий/сооружений
 - Связи земельного участка и комму
 - Документы
- Смежества
- Разграничение государственной собственности

Документы

[Все права по объекту и его подобъектам](#) [Вся аренда/субаренда по земельным участкам и его подобъектам](#)
[Показать здания по адресу земельного участка на карте](#) [Показать историю объекта](#)

Кадастровый номер:	02:55:01 08 36:0065
Наименование участка:	
Реестровый номер:	
Условный номер:	360065
Система координат:	Местная
Признак - соответствует установленному назначению:	<input checked="" type="checkbox"/>
Особые отметки:	
Состояние:	
Площадь (кв.м):	17254

[Добавить](#)
Связи земельного участка и зданий/сооружений

Окно типового пользователя подсистемы

http://uaig.ufanet.ru/grad/inmeta/document.asp?class=General/Letter&view=GetTechProc&id=0005003 - Microsoft Internet Explorer

Файл Правка Вид Избранное Сервис Справка

Назад Поиск Избранное

Адрес: http://uaig.ufanet.ru/grad/techproc/?id=00050033F8898

Создать Поиск Задания Отчеты Пользователь ТП 1.9.79

3200	'ООО "ПСК № 6"	заявка, № 7-3204 от 11.03.2005, 'ООО ПСК №6'	Не заданы	о размещении газовой котельной для отопления стадиона "Строитель"	АПЗ, постановление выдано Загоскину А.В. (зам.директора)	Диаграмма
------	----------------	--	-----------	---	--	-----------

Технологический процесс (Мастерские)

- Размещение (реконструкция) объекта
 - Рассмотрение заявки (5)
 - Приглашение заявителя для выяснения вопросов
 - Формирование приглашения (1)
 - Прием заявителя
 - Приглашение заявителя для выяснения вопросов
 - Формирование приглашения (1)
 - Прием заявителя
 - Подготовка проекта постановления
 - Подготовка проекта постановления (12)
 - Согласование со специалистами Главархит
 - Согласование проекта постановления
 - Согласование с юристом
 - Согласование проекта постановления (3)
 - Согласование со специалистами Главархит
 - Согласование проекта постановления
 - Выпуск проекта постановления для согласования
 - Визирование специалистами
 - Согласование со специалистами Главархит
 - Проект постановления готов на выдачу
 - Выдача проекта постановления для согласования
 - Прием согласованного проекта постановления
 - Подготовка чистовика проекта постановления
 - Согласование с юристом
 - Согласование проекта постановления (3)
 - Выпуск чистовика проекта постановления (1)
 - Визирование специалистами
 - Согласование со специалистами Главархит
 - Утверждение постановления гл. администрацией
 - Подготовка АПЗ (3)
 - Выпуск АПЗ
 - Выпуск АПЗ (1)
 - Выпуск АПЗ
 - Визирование специалистами
 - Согласование со специалистами Главархит
 - Документы готовы на выдачу
 - Выдача постановления, АПЗ
 - Ответ в администрацию (1)
 - Выписка счета и акта
 - Приглашение заявителя для выяснения вопросов
 - Формирование приглашения (1)
 - Прием заявителя

Технологический процесс (Мастерские) (Диспетчер по юрицам) Взять

Исполнитель: Сайфуллина Гузель Явдатовна
Состояние: Выполнено

Номер анкеты: 3200

Субъект: Юридическое лицо
'ООО "ПСК № 6"

Заявка: заявка, № 7-3204 от 11.03.2005, 'ООО ПСК №6'

Пространственные данные по территории заявки: Не заданы

Адрес объекта: о размещении газовой котельной для отопления стадиона "Строитель"

Примечание: АПЗ, постановление выдано Загоскину А.В. (зам.директора)

на контроле администрации:

срочный:

Начать подпроцесс:
Приглашение заявителя для выяснения вопросов по заявке
Продление/закрытие заявки в администрации
Повторное приглашение заявителя/запрос документов
Согласование со специалистами Главархитектуры
(СПР) Размещение (реконструкция) объекта
(СПР) Закрепление земельного участка
(СПР) Перевод в жилой/нежилой фонд
(СПР) Выдача справки о сносе
(СПР) Согласование земельного дела
(СПР) Узаконение самовольной постройки
(ЮПР) Размещение (реконструкция) объекта
(ЮПР) Закрепление земельного участка
(ЮПР) Перевод в жилой/нежилой фонд
(ЮПР) Выдача справки о сносе
(ЮПР) Согласование земельного дела
(ЮПР) Узаконение самовольной постройки
(Отдел благоустройства) Размещение (реконструкция) временного объекта
(Отдел благоустройства) Перевод в жилой/нежилой фонд

Готово Неизвестная зона (смешанное)

Возможность ретроспективного просмотра операций

The screenshot shows a web browser window displaying a project management application. The browser address bar shows `http://localhost/grad/techproc/`. The application interface includes a menu bar with options like "Файл", "Правка", "Вид", "Избранное", "Сервис", and "Справка". Below the menu is a navigation bar with "Избранное" and the current URL. The main content area is divided into two panes. The left pane shows a tree view of tasks under the heading "Технологические процессы по мастерским (новые)". The right pane displays details for the selected task "Подготовка ГПЗУ (Мастерская СПР)".

Task Details:

- Исполнитель:** МУП
- Состояние:** Выполнено
- Пространственные данные:** Заданы
- Реестровые данные:** Реконструкция здания общежития №9 УГНТУ с надстроен этажа и санитаяжком; пристроен корпус института повышения квалификации УГНТУи
- Анализ градостроительной ситуации:**
- ГПЗУ:**
- Чертеж ГПЗУ:**
- Примечание:** 12.02.2009г.заказан чертеж ГПЗУ в ОКрЛ
- Замечания:** Не сформированы
- Сумма:**

Task List (Left Pane):

- Технологические процессы по мастерским (новые)
- (СПР) Размещение (реконструкция) объекта
 - Территория по заявке
 - Рассмотрение заявки (5)
 - Подготовка ответа заявителю
 - Подготовка ответа
 - Регистрация ответа
 - Прием в архив
- (СПР) Градостроительный план земельного участка
 - Рассмотрение заявки
 - Чертеж ГПЗУ
 - Подготовка чертежа ГПЗУ
 - Документы готовы на выдачу
 - Выдача чертежа ГПЗУ
 - Выдача счета и акта
 - Градостроительный план земельного участка
 - Подготовка ГПЗУ (5)
 - Согласование со специалистом по инженерному обеспечению
 - Согл.
 - Согласование с юристом
 - Согл.
 - Выпуск ГПЗУ 11.02.2009 15:46:13 На очереди
 - Согласование с юристом 11.02.2009 17:35:10 Выполняется (М. Еникеева)
 - Согл. 11.02.2009 17:36:00 Выполняется
 - Регистрация 11.02.2009 17:38:52 Выполнено
 - Документы 11.02.2009 17:38:54 Выполняется
 - Выдача ГПЗУ 11.02.2009 17:38:57 Выполняется подпроцесс
 - Выдача счета и акта 11.02.2009 17:38:59 Выполнено
 - Прием в архив 11.02.2009 17:41:10 Выполняется
 - Прием материалов 11.02.2009 17:59:28 Выполнено
 - Прием материалов 12.02.2009 09:09:07 Выполняется
 - Документы 12.02.2009 09:45:21 Выполнено
 - Документы 12.02.2009 10:28:27 Выполнено
 - Выдача счета и акта 12.02.2009 11:01:11 Выполняется
 - Приглашение в мастерскую 12.02.2009 11:08:52
 - Формирование приглашения
 - Регистрация приглашения
 - Прием в архив

Пример автоматизированно выдаваемого документа («Адресная справка»)

Файл Правка Вид Вставка Формат Сервис Таблица Окно Справка Введите вопрос

Башкортостан Республикасы
ӨФӨ КАЛА ХАКИМИЯТЕНЕН
АРХИТЕКТУРА
БӨЛМ КАЛА ТӨРӨПӨСӨ
КАНИ ИДАРАЛЫРЫ

ГЛАВНОЕ УПРАВЛЕНИЕ
АРХИТЕКТУРЫ
И ГРАДОСТРОИТЕЛЬСТВА
АДМИНИСТРАЦИИ г. УФЫ
РЕСПУБЛИКИ БАШКОРТОСТАН

Тел: 31-40-12 (линия 31-45-63) www.gorod.ufa.ru 450057 Уфа, ул. Шаймуратовых, 90 www.gorod.ufa.ru

СПРАВКА о присвоении почтового адреса

№ 6 11.03.2003

Заявитель: Научно-производственный центр "Атом", адрес: инст. 450001, Уфа, ул. Пархоменко, д. 155, корп. А.
Письмо: № 28 от 03.02.2003.

Согласно «Положению о порядке присвоения почтовых адресов жилым и нежилым зданиям в г. Уфе», утвержденному Постановлением главы администрации г. Уфы № 359 от 28 января 2002 г., Главное управление архитектуры и градостроительства администрации г. Уфы присваивает почтовый адрес:

1.	Тип объекта:	здание
2.	Район города:	Октябрьский
3.	Микрорайон города:	
4.	Присвоенный почтовый адрес:	проспект Октября, 68/2
5.	Реестровый номер объекта:	02:55:02:000 191 086
6.	Номер кадастрового квартала:	050239

Первый заместитель
начальника Главного управления
архитектуры и градостроительства: А.А. Кулик

Подпись: _____
по телефону: _____
факс: _____
адрес: _____
т. 31-37-18

7. СХЕМА РАЗМЕЩЕНИЯ ОБЪЕКТА

The screenshot shows the 'Уфакарта' website interface. At the top, there are navigation buttons: 'Найти', 'Предприятия', and 'Включение слоев'. Below the main map area, there are several panels for managing layers (Управление слоями) for different projects, such as 'ПП "Глумилано"', 'ПП "Жилого района Инвирс в Калининском районе ГО г.Уфа РБ"', 'ПП "Сочинская"', 'ПП "Центр-Некхаво-Некхгородка"', and 'ПП "Центр-Некхаво-Некхгородка"'. Each panel includes a 'Параметры' section with a 'Переместиться в центр проекта' button and a 'Прозрачность' slider. On the right side, there is a 'Условные знаки' panel for the 'ПП "Глумилано"' project, showing symbols for 'Пешеходные дорожки' and 'Территория производственных кварталов'. The map itself displays a detailed urban layout with various colored zones and infrastructure.

The screenshot shows the 'Главархитектура' website. At the top, there is a search bar with the text 'поиск по сайту:' and a 'Найти' button. Below the search bar, there are navigation links: 'Обращение', 'Задать вопрос', 'Вы можете оставить [Официальное обращение в Главархитектуру](#)', 'Подробнее [О порядке обращения](#)', and 'Скачать дискотеку'. On the right side, there is an 'Авторизация' section with fields for 'E-mail адрес:' and 'Пароль к сайту:', and a 'Войти' button. Below the navigation, there are two buttons: 'Узнать статус документа' and 'Официальный форум'. A 'Посетителям' section lists 'Структура предприятия, телефоны', 'Документы Главархитектуры', 'Время работы и местонахождение', and 'Услуги МУП «АПБ» Главархитектуры'. The main content area features a section titled 'Основные цели и задачи управления:' followed by a list of bullet points:

- создание безопасной, экологически чистой, социально и духовно полноценной, благоприятной городской среды жизнедеятельности;
- осуществление подготовки необходимых документов, обоснований и квалифицированных рекомендаций к решениям, принимаемым Советом городского округа город Уфа Республики Башкортостан и Администрацией в области градостроительства, планировки и застройки города;
- содействие и координация участников инвестиционного процесса и градостроительной деятельности независимо от форм собственности в осуществлении в установленном порядке подготовки проектной и инженерно-изыскательской документации, а также строительства и реконструкции в капитальном строительстве;
- рациональное обеспечение населения и иных участников градостроительной деятельности, создание для их участия в принятии решений в области градостроительства на территории городского округа г.Уфа Республики Башкортостан.

Below this, there is a 'Новости' section with a list of items:

- 2011 [Решение Совета городского округа город Уфа Республики Башкортостан от 23.10.2010 года № 32/16](#)
- 2010 года состоялось 32-е заседание Совета городского округа город Уфа РБ.
- 2011 [Определена стратегия развития Уфы до 2015 года](#)
- 2010 года Совет городского округа город Уфа Республики Башкортостан утвердил Комплексную программу экономического развития городского округа город Уфа Республики Башкортостан на 2011-2015 годы.
- 2011 [Добавлен раздел "Градостроительство" добавлен раздел "Информация о резервировании"](#).
- 2011 [Публичные слушания о внесении изменений в Правила землепользования и](#)

The screenshot shows the 'Яндекс.Карты' website. At the top, there is a search bar with the text 'адрес, улица, город или название объекта' and a 'Найти' button. Below the search bar, there are navigation links: 'Поиск организации', 'Маршруты', 'Мои карты', 'Схема метро', and 'Выбрать город'. The main content area features a map of Ufa with various street names and landmarks. On the left side, there is a 'Мобильные карты' section with a 'Панорамы Уфы. Гуглитте по городу. не выходя из дома!' link. Below this, there is a 'Как построить МФУ' link with the text 'МФУ: работа над ошибками. carera.ru'. At the bottom, there is a 'Помощь' section with a 'Помощь API Blog (технические вопросы)' link.