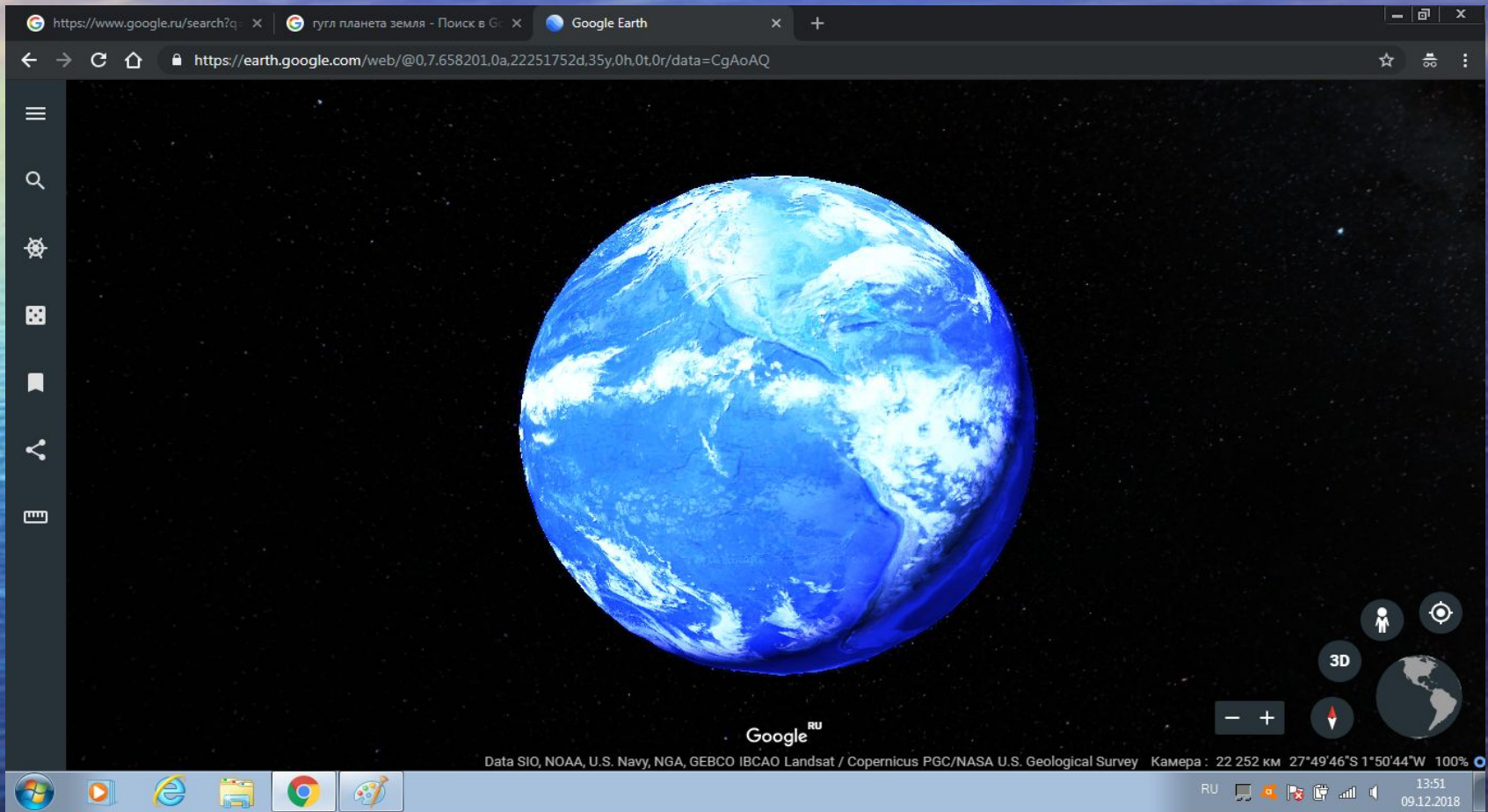




# GOOGLE EARTH

Google Планета Земля

# Google Earth





# Google Earth

The screenshot displays the Google Earth web interface within a browser window. The address bar shows the URL <https://earth.google.com/web/@0,7.658201,0a,22251752d,35y,0h,0t,0r/data=CgAoAQ>. The search bar contains the text "Милан" (Milan). Below the search bar, a list of search results is shown:

- Милан, Италия
- Миланский аэропорт Мальпенса, Ферно, В...
- Миланский собор, Piazza del Duomo, Милан...
- Милан, Бергамо, Италия
- Милан, Via Lazzaro Palazzi, Милан, Италия

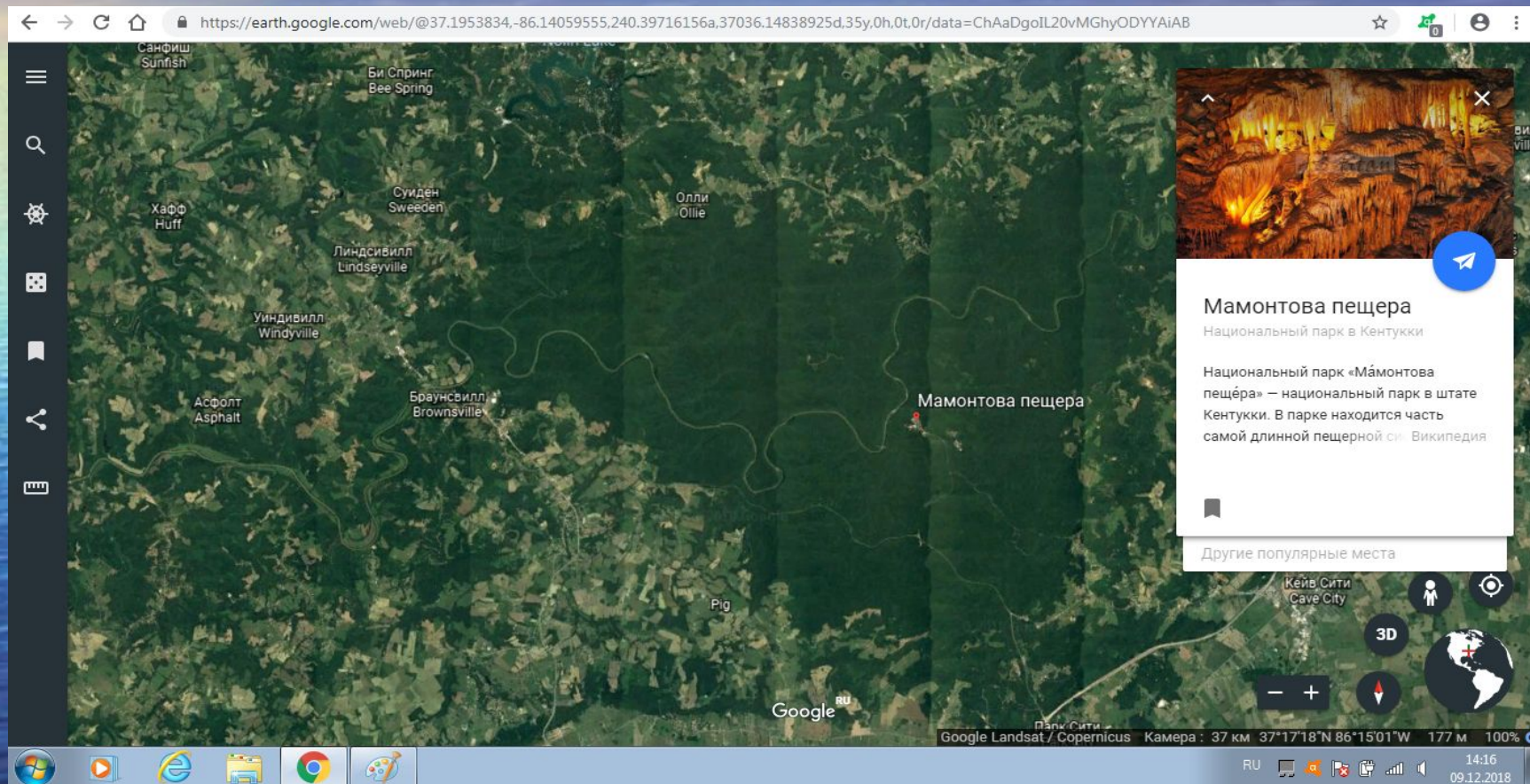
Below the list, a message reads: "Чтобы начать поиск, нажмите клавишу ВВОД." (To start the search, press the ENTER key.)

The main view shows a 3D rendering of the Earth from space. The interface includes a sidebar on the left with navigation icons (Home, Search, Settings, Layers, My Places, Share) and a bottom toolbar with zoom in (+) and zoom out (-) buttons. The bottom status bar displays the following information:

Data SIO, NOAA, U.S. Navy, NGA, GEBCO IBCAO Landsat / Copernicus PGC/NASA U.S. Geological Survey  
Камера : 22 252 км 1°28'24"N 148°04'58"W 100%

The system tray at the bottom right shows the time 13:52 and the date 09.12.2018.

# Мамонтова пещера



https://earth.google.com/web/@37.1953834,-86.14059555,240.39716156a,37036.14838925d,35y,0h,0t,0r/data=ChAaDgoL20vMGhyODYYAiAB

Мамонтова пещера  
Национальный парк в Кентукки

Национальный парк «Мамонтова пещера» — национальный парк в штате Кентукки. В парке находится часть самой длинной пещерной системы. Википедия

Другие популярные места

Кейв Сити Cave City

Google Landsat / Copernicus Камера : 37 км 37°17'18" N 86°15'01" W 177 м 100%

14:16  
09.12.2018



# Мельбурнский зоопарк

The image is a screenshot of a Google Earth web interface. The main view is a satellite map of Melbourne, Australia, with a red pin marking the location of the Melbourne Zoo. The popup window provides the following information:

- Мельбурнский зоопарк**
- Зоопарк в Парквилле, Австралия
- Мельбурнский зоопарк — старейший зоопарк Австралии. В нём представлены более 320 видов животных из Австралии и со Википедия

Other visible elements include a browser address bar with the URL <https://earth.google.com/web/@-37.780252,144.95596166,48.48263381a,3911.69382751d,35y,108.16591088h,45.01969664t,0r/data=ChEaDwoJL20vMDN0cHJ2GAig...>, a sidebar with navigation icons, a Windows taskbar at the bottom, and a status bar showing the time as 14:30 on 09.12.2018.



# Google Earth





# Зимний Дворец

https://earth.google.com/web/@59.94087757,30.31154234,8.22021599a,1268.91154169d,35y,0.00000001h,60.00631576t,0r/data=ChAaDgoL20vMGQyX18YASAB

Ленинградский зоопарк  
Петропавловская крепость  
Нева  
Мраморный дворец  
Зоологический институт РАН...  
Эрмитажный театр  
Кунсткамера  
Зимний дворец  
Государственный Эрмитаж  
Александровская колонна  
р. Нева

Зимний дворец  
Дворцовая наб., 32  
Санкт-Петербург  
190000  
59.94°N, 30.31°E

Google RU  
Google DigitalGlobe Камера : 643 м 59°56'18" N 30°18'54" E 11 м 77%

RU 14:21 09.12.2018

# Зимний Дворец

← Зимний дворец

## ЗИМНИЙ ДВОРЕЦ

Императорский дворец в Санкт-Петербурге

Зимний дворец в Санкт-Петербурге — в прошлом главный императорский дворец России, расположенный по адресу: Дворцовая площадь, 2 / Дворцовая набережная, 38. Википедия

Открытие  
6 апреля 1762 г.





Высота  
30 м

Архитектурный стиль  
Елизаветинское барокко

Архитекторы  
Бартоломео Франческо Растрелли, Андрей Данилович Готман

Назначение  
Музей, Дворец

Похожие запросы

-  Эрмитаж
-  Петергоф
-  Петропавловская крепость
-  Исаакиевский собор

Windows taskbar: 14:24 09.12.2018



# Google Earth

The screenshot displays the Google Earth web interface. The browser's address bar shows the URL: <https://earth.google.com/web/@-37.79881702,144.95270563,26.80034469a,13210.9305117d,35y,-0h,0t,0r>. The main map area shows a satellite view of Melbourne, Australia, with a yellow line indicating a distance of 16,286.76 km between two points. A white information box in the top right corner displays the distance as 16,286.25 km (10,119.81 miles). The left sidebar contains a list of selected locations: Зимний дворец, Мельбурнский зоопарк, and Милан. The bottom of the screen shows the Windows taskbar with various application icons and the system tray displaying the time as 14:33 on 09.12.2018.

Выбран 1 элемент

Готово

Зимний дворец

Мельбурнский зоопарк

Милан

Готово

Расстояние ?  
16 286,25 км ( 10 119,81 мил. )

16 286,76 км

Google Камера: 13 238 м 37°46'50" S 144°56'52" E 32 м 90%

RU 14:33 09.12.2018



# Google Earth

The screenshot displays the Google Earth web interface. The browser address bar shows the URL: <https://earth.google.com/web/@59.9403958,30.3137962,18.80228705a,498.43923424d,35y,0h,0t,0r>. The interface includes a left sidebar with navigation icons and a list of saved locations: Зимний дворец, Мельбурнский зоопарк, and Милан. The main map area shows an aerial view of St. Petersburg, Russia, with labels for 'Зимний дворец', 'сад Зимнего дворца', 'Золотая гостиная', and 'Государственный Эрмитаж'. A yellow line indicates a measurement of 31,177.71 km between two points. A white information box in the top right corner displays the distance: 'Расстояние 31 177,71 км ( 19 372,93 мил. )'. The bottom status bar shows 'Google DigitalGlobe', camera altitude of 517 m, coordinates 59°56'25"N 30°18'49"E, and a zoom level of 19 m, 100%. The system tray at the bottom shows the date and time: 14:33, 09.12.2018.



# Google Earth

The screenshot displays the Google Earth web interface in a browser window. The address bar shows the URL: <https://earth.google.com/web/@45.4627339,9.17773233,109.44339172a,32622.65281125d,35y,0h,0t,0r>. The interface includes a left sidebar with navigation icons and a list of saved locations: "Зимний дворец", "Мельбурнский зоопарк", and "Милан". The main map area shows a satellite view of Milan, Italy, with a yellow measurement line drawn across the city. A pop-up window titled "Новое измерение" (New measurement) displays the following data:

- Периметр (Perimeter): 33 311,45 км (20 698,78 мил.)
- Район (Area): 29 120 477,34 км² (11 243 479,88 кв. мил.)

The bottom of the interface shows a taskbar with icons for Windows, Opera, and other applications. The system tray in the bottom right corner indicates the time as 14:34 on 09.12.2018 and the language as RU. The camera information at the bottom of the map reads: "Камера: 33 км 45°28'45"N 9°16'34"E 110 м 100%".



Спасибо за внимание!