


**Заповедники и  
национальные парки  
России**

Заповедники и национальные парки это охраняемые природные территории. Первые из них появились более 100 лет назад, когда над многими видами растений и животных нависла угроза.




A wide-angle photograph of a lush green field of tall grasses, possibly a meadow or a field of wildflowers, stretching towards a clear blue sky. In the distance, a line of trees is visible, with two prominent, large trees standing out. The overall scene is bright and natural.

В России на данный момент  
насчитывается 101 заповедник, а  
национальных парков 40.

Знакомимся с некоторыми  
заповедниками и национальными  
парками России.


# Байкальский заповедник.



- 
- A landscape photograph showing a vast, flat green field in the foreground, likely a meadow or prairie. In the middle ground, a large, mature tree with a dense canopy stands prominently on the right side. Another smaller tree is visible further to the left in the distance. The sky is a clear, pale blue with a few wispy clouds. The overall scene is bright and open.
- Красивейшее озеро Байкал является самым глубоким в мире. 300 видов животных и 80 видов растений в лесах заповедника живет. Для тех, кто не любит походы, есть много палаточных городков.

# Кузнецкий Алтай

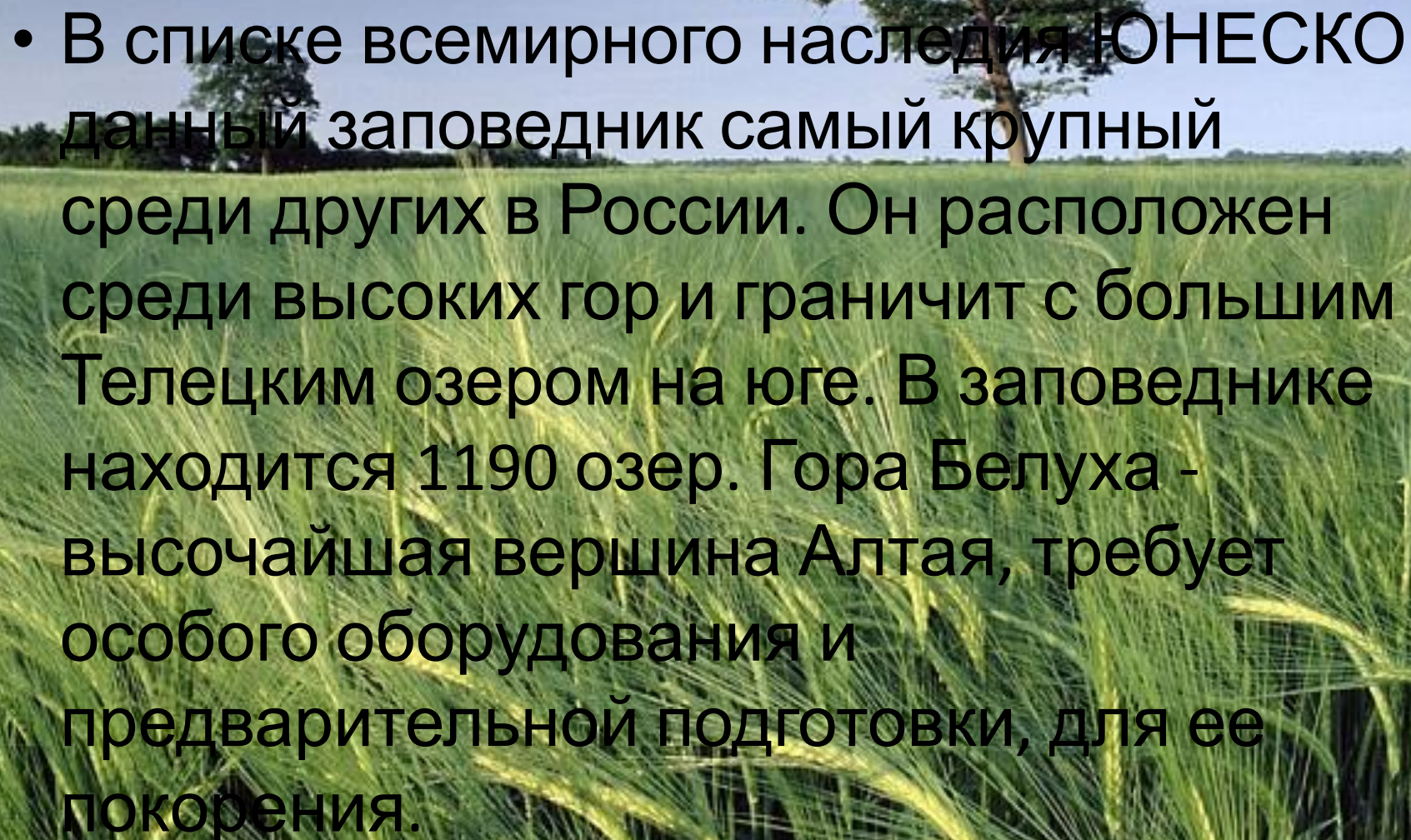


- 
- A landscape photograph showing a vast, flat green field in the foreground, likely a meadow or prairie. In the middle ground, a single, large, mature tree with a dense canopy stands prominently against a clear blue sky. The background shows a distant horizon line with more trees and hills under a bright, clear sky. The overall scene is peaceful and natural.
- Является красивой и уникальной экосистемой. Вокруг высокие горные хребты и лежит эта долина в первозданных кедровых лесах среди кристальной чистоты рек и глубоких озер. Заповедник является очень популярным среди туристов как в летний период, так и зимой.

# Алтайский заповедник

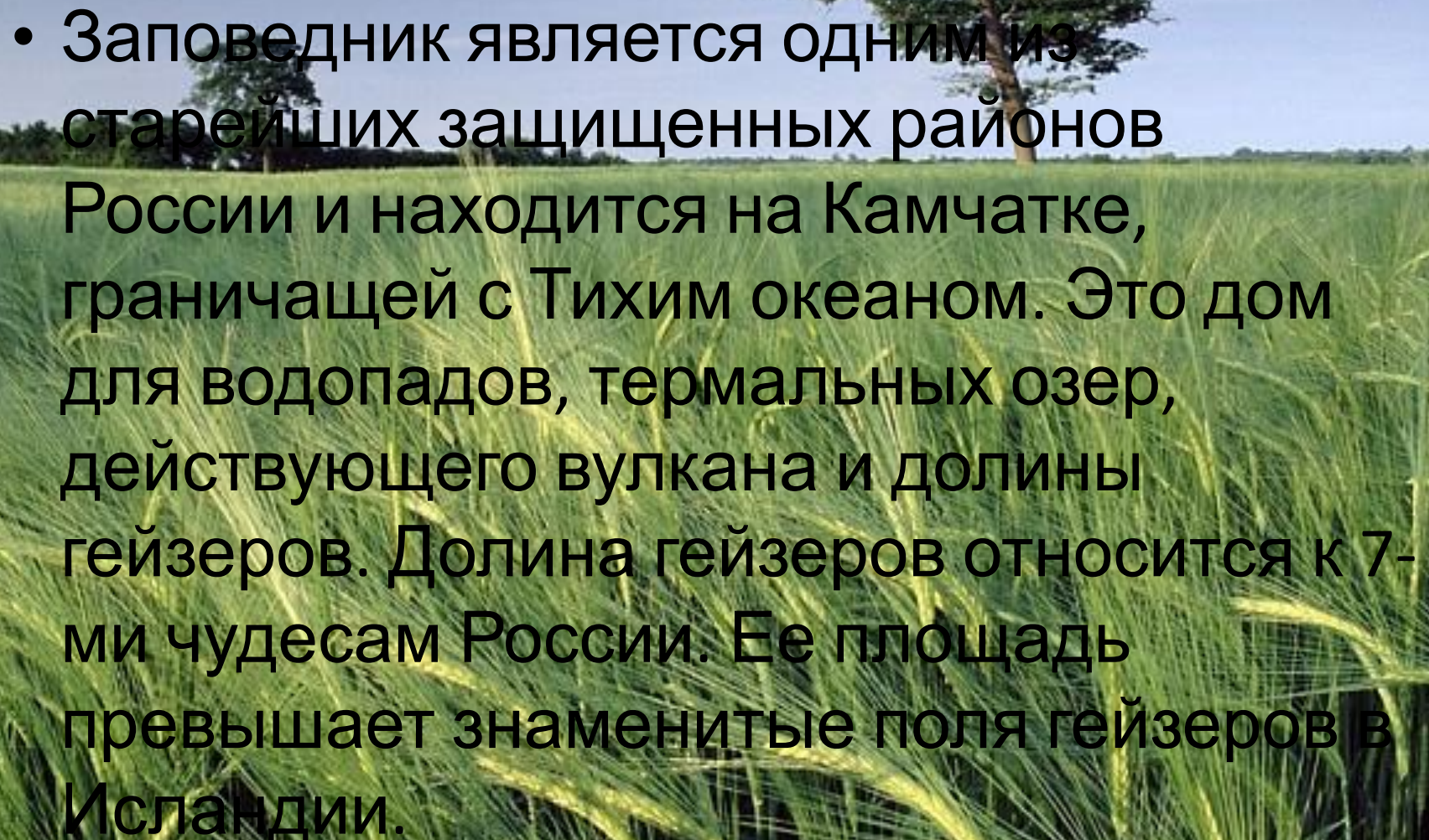




- 
- A landscape photograph featuring a large, dark green tree in the background against a clear blue sky. The foreground is filled with tall, green grasses that are slightly out of focus. The text is overlaid on the image.
- В списке всемирного наследия ЮНЕСКО данный заповедник самый крупный среди других в России. Он расположен среди высоких гор и граничит с большим Телецким озером на юге. В заповеднике находится 1190 озер. Гора Белуха - высочайшая вершина Алтая, требует особого оборудования и предварительной подготовки, для ее покорения.

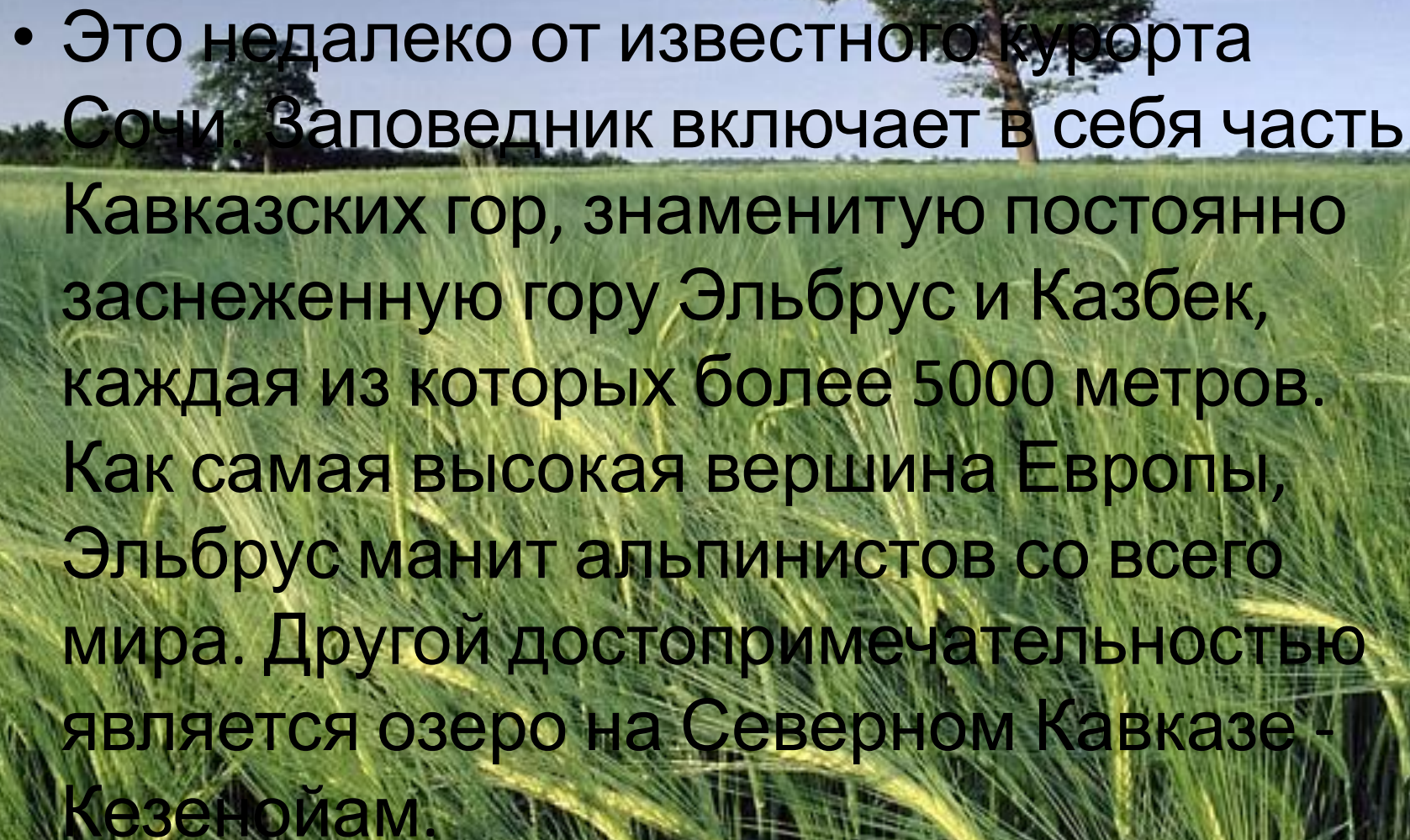
# Кроноцкий заповедник.



- 
- A landscape photograph showing a large, dark green tree in the background against a clear blue sky. The foreground is filled with tall, green grasses that are slightly out of focus. The text is overlaid on the image.
- Заповедник является одним из старейших защищенных районов России и находится на Камчатке, граничащей с Тихим океаном. Это дом для водопадов, термальных озер, действующего вулкана и долины гейзеров. Долина гейзеров относится к 7-ми чудесам России. Ее площадь превышает знаменитые поля гейзеров в Исландии.

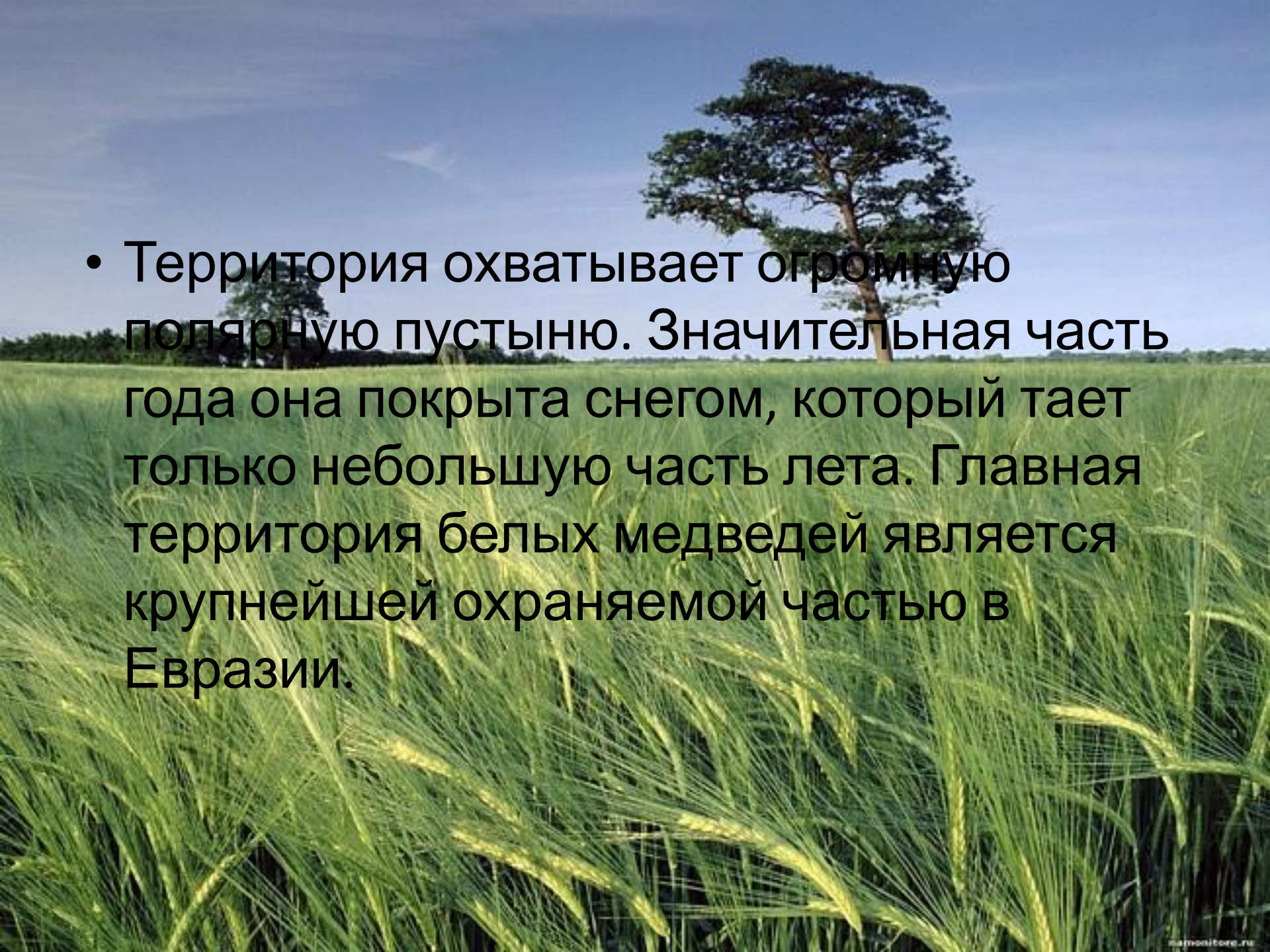
# Кавказский биосферный заповедник.



- 
- A landscape photograph showing a large, dark green tree in the background against a blue sky. The foreground is filled with tall, green grasses. The text is overlaid on the image.
- Это недалеко от известного курорта Сочи. Заповедник включает в себя часть Кавказских гор, знаменитую постоянно заснеженную гору Эльбрус и Казбек, каждая из которых более 5000 метров. Как самая высокая вершина Европы, Эльбрус манит альпинистов со всего мира. Другой достопримечательностью является озеро на Северном Кавказе - Кезенойам.

# Большой Арктический Заповедник




- 
- A landscape photograph showing a vast, flat green field in the foreground, likely a meadow or tundra. In the middle ground, a single, large, mature tree with a dense canopy stands prominently. The background is a clear, light blue sky. The overall scene is bright and open.
- Территория охватывает огромную полярную пустыню. Значительная часть года она покрыта снегом, который тает только небольшую часть лета. Главная территория белых медведей является крупнейшей охраняемой частью в Евразии.

# Васюганские болота.





- 
- Болото не только крупнейшее в мире, в нем еще и проживает множество редких птиц и животных. Хотя болота в основном мелкие, но они простираются на очень большую площадь.

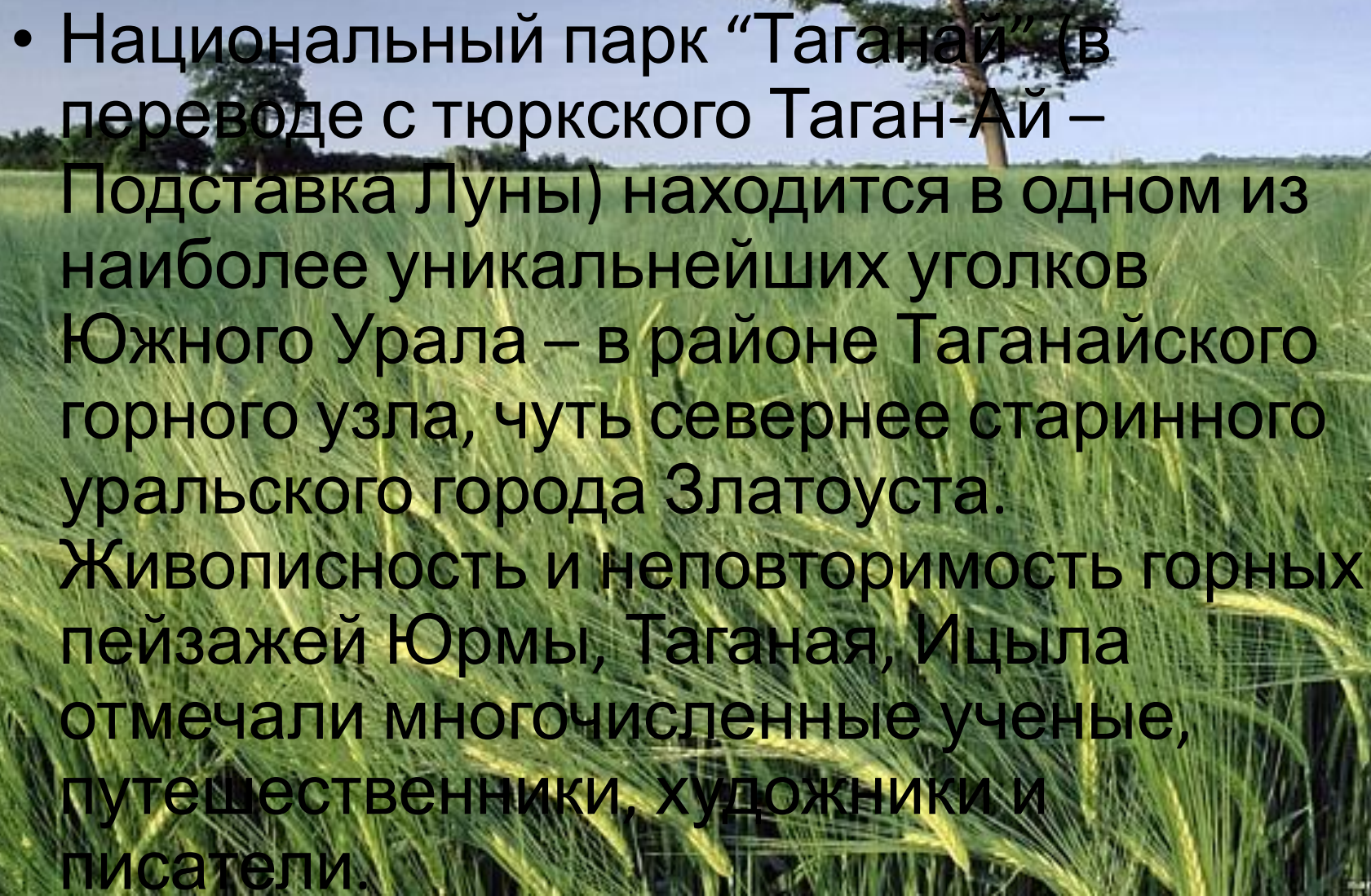
# Дальневосточный морской заповедник.



- Заповедник был создан для сохранения редких видов растений, морской флоры и фауны.


# Нац. Парк Таганай.



- 
- Национальный парк “Таганай” (в переводе с тюркского Таган-Ай – Подставка Луны) находится в одном из наиболее уникальнейших уголков Южного Урала – в районе Таганайского горного узла, чуть севернее старинного уральского города Златоуста. Живописность и неповторимость горных пейзажей Юрмы, Таганая, Ицыла отмечали многочисленные ученые, путешественники, художники и писатели.

# Национальный парк «Валдайский»

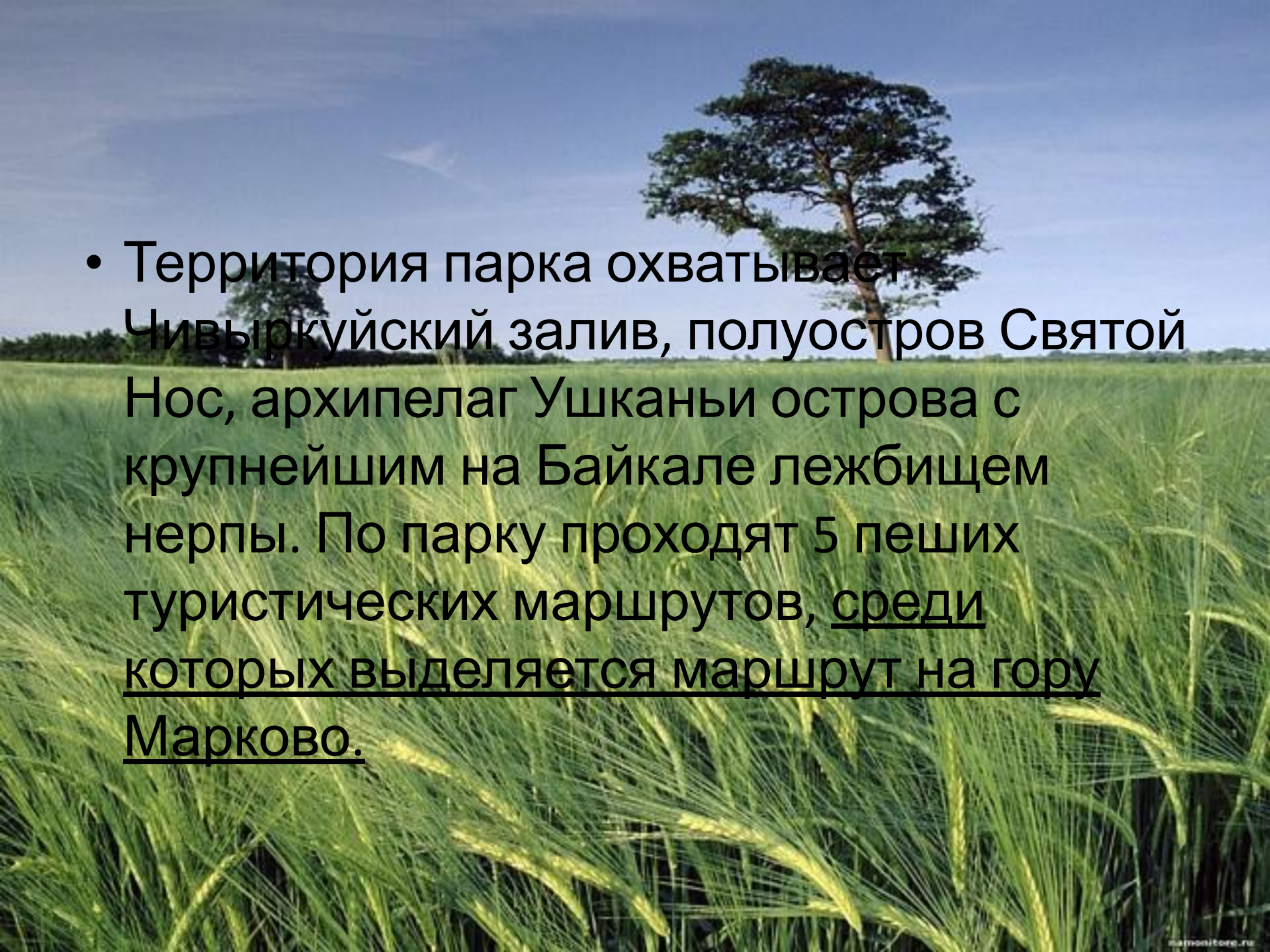


- 
- Национальный парк «Валдайский» — настоящая гордость Новгородской области. Только представьте: раскинувшиеся на десятки километров красивейшие леса, утопающие в зелени и цветах поляны и несколько сотен чистейших озер — всем этим богат природный парк Валдая.

# Забайкальский национальный парк

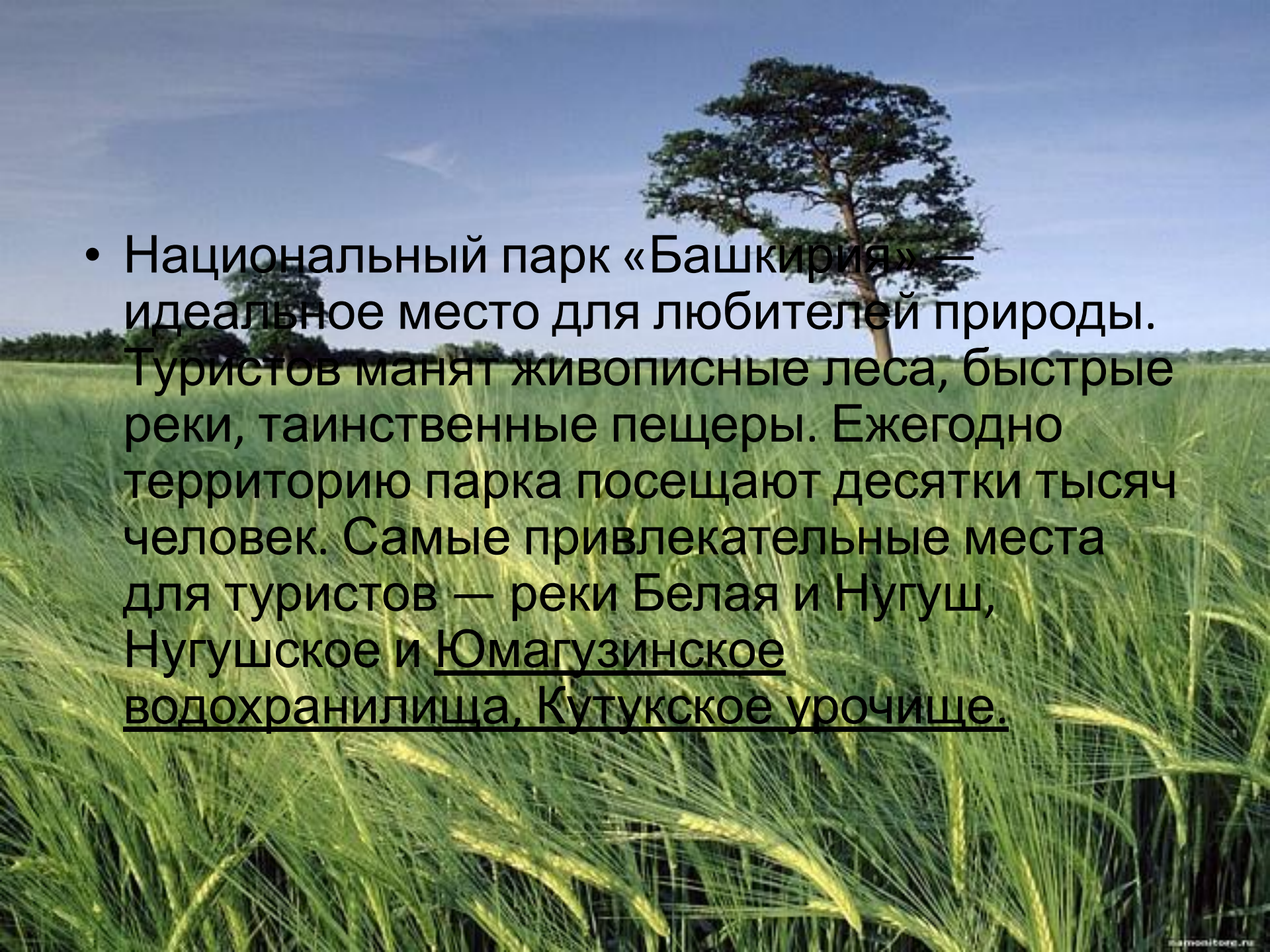




- 
- Территория парка охватывает Чивыркуйский залив, полуостров Святой Нос, архипелаг Ушканьи острова с крупнейшим на Байкале лежбищем нерпы. По парку проходят 5 пеших туристических маршрутов, среди которых выделяется маршрут на гору Марково.

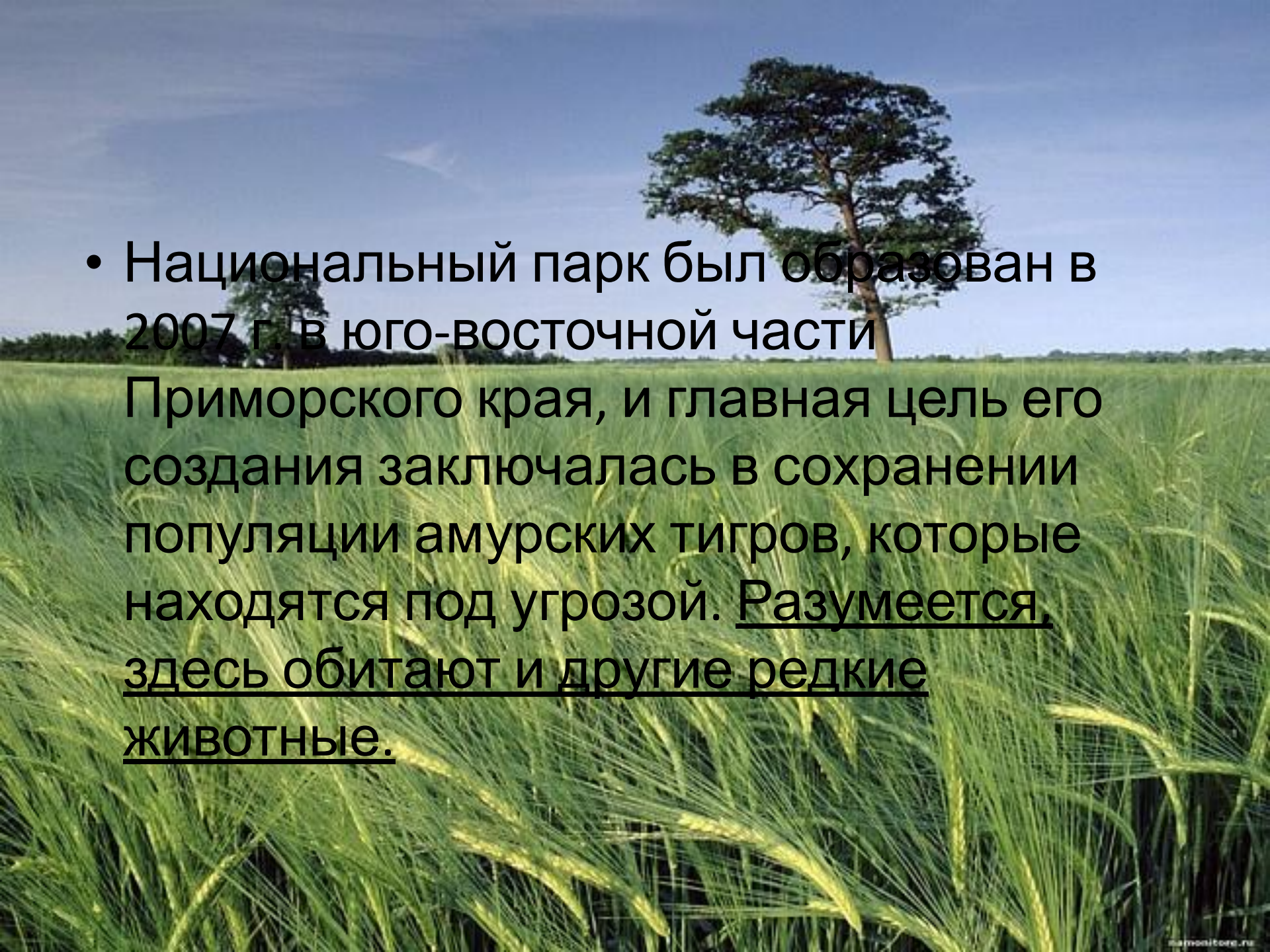
# Национальный парк «Башкирия»



- 
- Национальный парк «Башкирия» — идеальное место для любителей природы. Туристов манят живописные леса, быстрые реки, таинственные пещеры. Ежегодно территорию парка посещают десятки тысяч человек. Самые привлекательные места для туристов — реки Белая и Нугуш, Нугушское и Юмагузинское водохранилища, Кутукское урочище.

# Национальный парк «Зов тигра»



- 
- A landscape photograph showing a large, dark green tree in the background against a clear blue sky. The foreground is filled with tall, green grasses, some of which are in focus and appear to be blowing in the wind. The overall scene is bright and natural.
- Национальный парк был образован в 2007 г. в юго-восточной части Приморского края, и главная цель его создания заключалась в сохранении популяции амурских тигров, которые находятся под угрозой. Разумеется, здесь обитают и другие редкие животные.

# ЛИТЕРАТУРА:

- [http://tonkosti.ru/Национальные\\_парки\\_России](http://tonkosti.ru/Национальные_парки_России)
- [http://tonkosti.ru/Национальные\\_парки\\_России](http://tonkosti.ru/Национальные_парки_России)