

**АМУРСКИЙ
ВОПРОС В XVIII –
XIX ВЕКЕ**





**Российский император
Петр Алексеевич I**



**Генерал-аншеф
Петр Семенович
Салтыков**

Экспедиция П. Скобельцина и В. Шатилова к р. Зее



Амурские эвенки





Два берега Амура



**граф Ю.А.
Головкин**

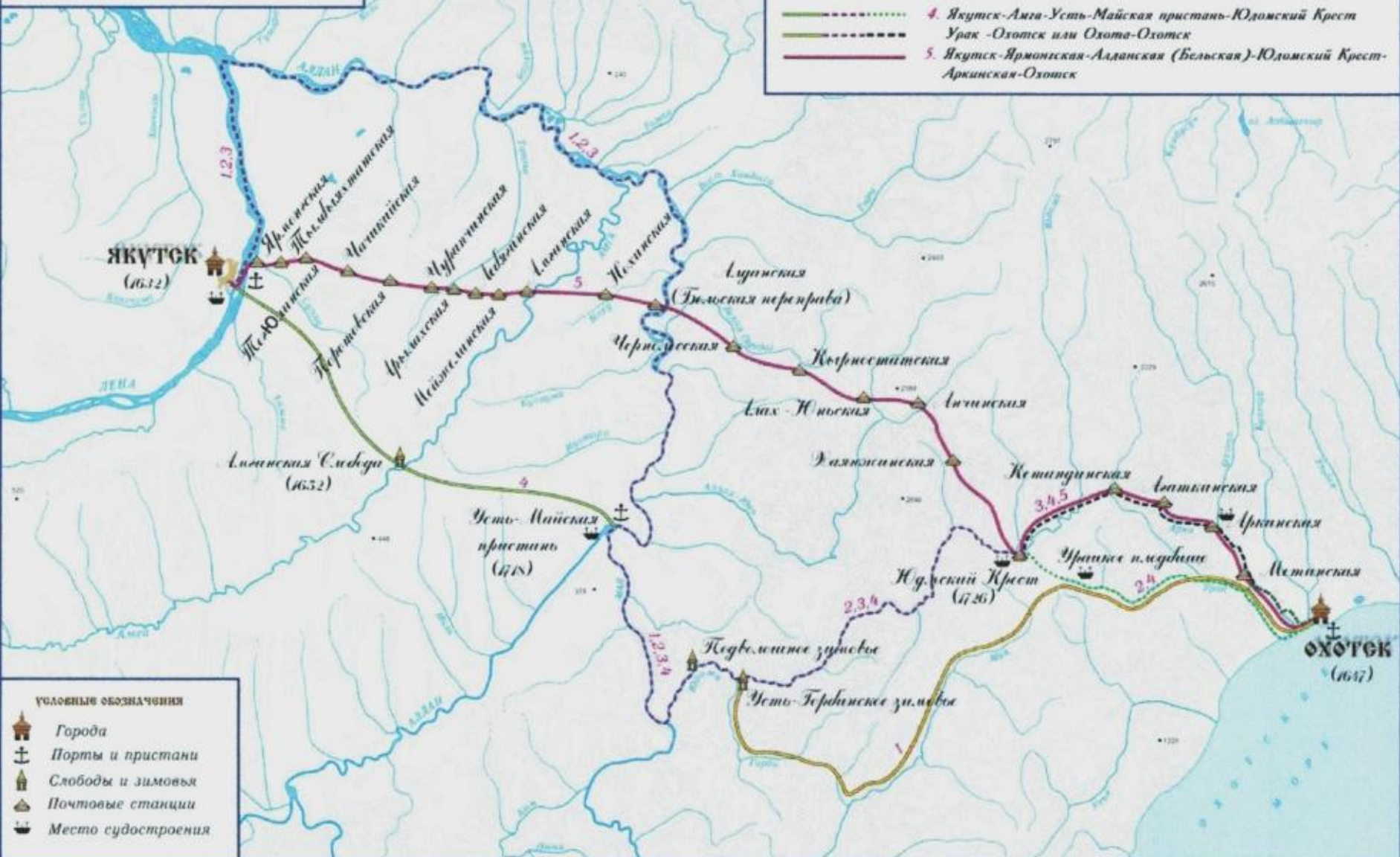
Амурская экспедиция Г.И. Невельского при поддержке Н.Н. Муравьева (1849-1855)



Пути сообщения ЯКУТСК - ОХОТСК (XVII - XX вв.)

МАРШРУТЫ СООБЩЕНИЯ

1. Якутск-Лена-Алдан-Мая-Усть-Горбинское зимовье-Охотск
2. Якутск-Лена-Алдан-Юдомский Крест - Урак-Охотск
3. Якутск-Лена-Алдан-Юдомский Крест - Охота-Охотск
4. Якутск-Амга-Усть-Майская пристань-Юдомский Крест - Урак - Охотск или Охота-Охотск
5. Якутск-Яромонская-Алданская (Бельская)-Юдомский Крест-Аркинская-Охотск



УСЛОВНЫЕ ОБОЗНАЧЕНИЯ

- Города
- Порты и пристани
- Слободы и зимовья
- Почтовые станции
- Место судостроения

Корабль «Байкал» на Амуре




Исследования Г.И. Невельского



• Геннадий Иванович
Невельский




Транспортный корабль «Байкал»




Сплав по Амуру

Кругосветное путешествие 1852 - 1855



Адмирал Е.В.
Путятин, командир
экспедиции фрегата
Паллада.
Литография









1856 г. По Амуру проведен третий сплав войск в низовья. На 110 судах (баржи, лодки, плоты и др.) сплавлено более тысячи солдат и офицеров, сотня забайкальских казаков до Николаевска-на-Амуре. Во время сплава по левому берегу Амура основаны три военных поста: Кумарский, Усть-Зейский и Хинганский.

- **Усть – Зейский пост 1856 г.**

Граф Никола́й Никола́евич
Муравьёв-Аму́рский, генерал-
губернатор Восточной Сибири



28 мая 1858 г. был заключен русско-китайский Айгунский договор, по которому Амурская область вошла в состав Российского государства, а Уссурийский край признан совместной собственностью России и Китая, вплоть до определения границы.

