

**ПАСПОРТ ТЕРРИТОРИИ
СЕЛА ОНГУРЕН
ОЛЬХОНСКОГО РАЙОНА
ИРКУТСКОЙ ОБЛАСТИ**

ПАСПОРТ ТЕРРИТОРИИ с. Онгурен ОЛЬХОНСКОГО РАЙОНА

2. Общая информация (характеристика)	5-9
3. Риски возникновения ЧС на транспорте	10
3.1. Риски возникновения ЧС на объектах автомобильного транспорта	11
4. Риски возникновения ЧС на потенциально опасных объектах	12
4.1. Риски возникновения аварии на системах ЖКХ	13
5. Риски возникновения пожаров	14
5.1. Риски возникновения природных пожаров	15
6. Информационно-справочные материалы	16
6.1. Информационно-справочные материалы по поисково-спасательным, аварийно-спасательным и нештатным аварийно-спасательным формированиям	17

ПАСПОРТ ТЕРРИТОРИИ п. Онгурен ОЛЬХОНСКОГО РАЙОНА

Председатель КЧС и ПБ.
Глава Онгуренского муниципального
образования
Хелтухеев Сергей Эдуардович
Моб.: 89500898480

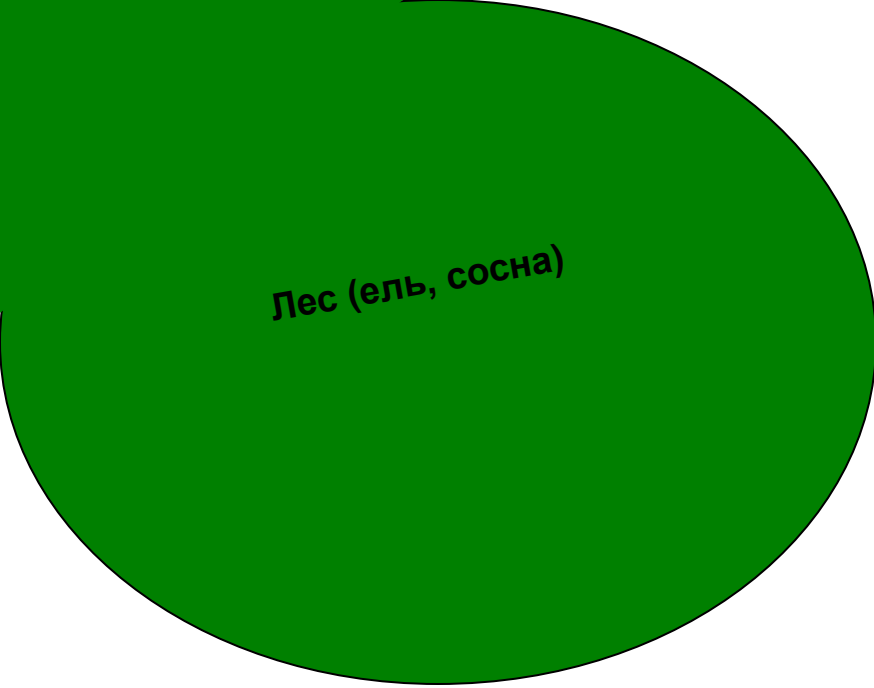


Городское поселение	Площадь территории, кв.км	Население, чел./ в том числе детей	Плотность населения на 1 кв.км	Телефон дежурного	Официальный сайт поселения
с. Онгурен	15	523/116	35	-	онгурен.рф

Краткая характеристика : п. Онгурен Ольхонского района находится в 142 км к северо-востоку от районного центра, села Еланцы, в приустьевой долине речки Глубокая Падь, в 2 км к северо-западу от места её впадения в озеро Байкал и в 326 км. от областного центра г. Иркутска.

Основные структуры и объекты	ФИО	Мобильный телефон
Зам. главы	Ебоев Сергей Леонидович	89086527765
Участковый уполномоченный полиции	Куриленко Андрей Иванович	89086555104
ФАП	Хелтухеева Галина Бугушеевна	89041595771
Онгуренская СОШ	Бурхянова Диана Антоновна	89027602678

Паспорт территории с. Онгурен Ольхонского р-на



Железная дорога по территории н.п.
Не проходит

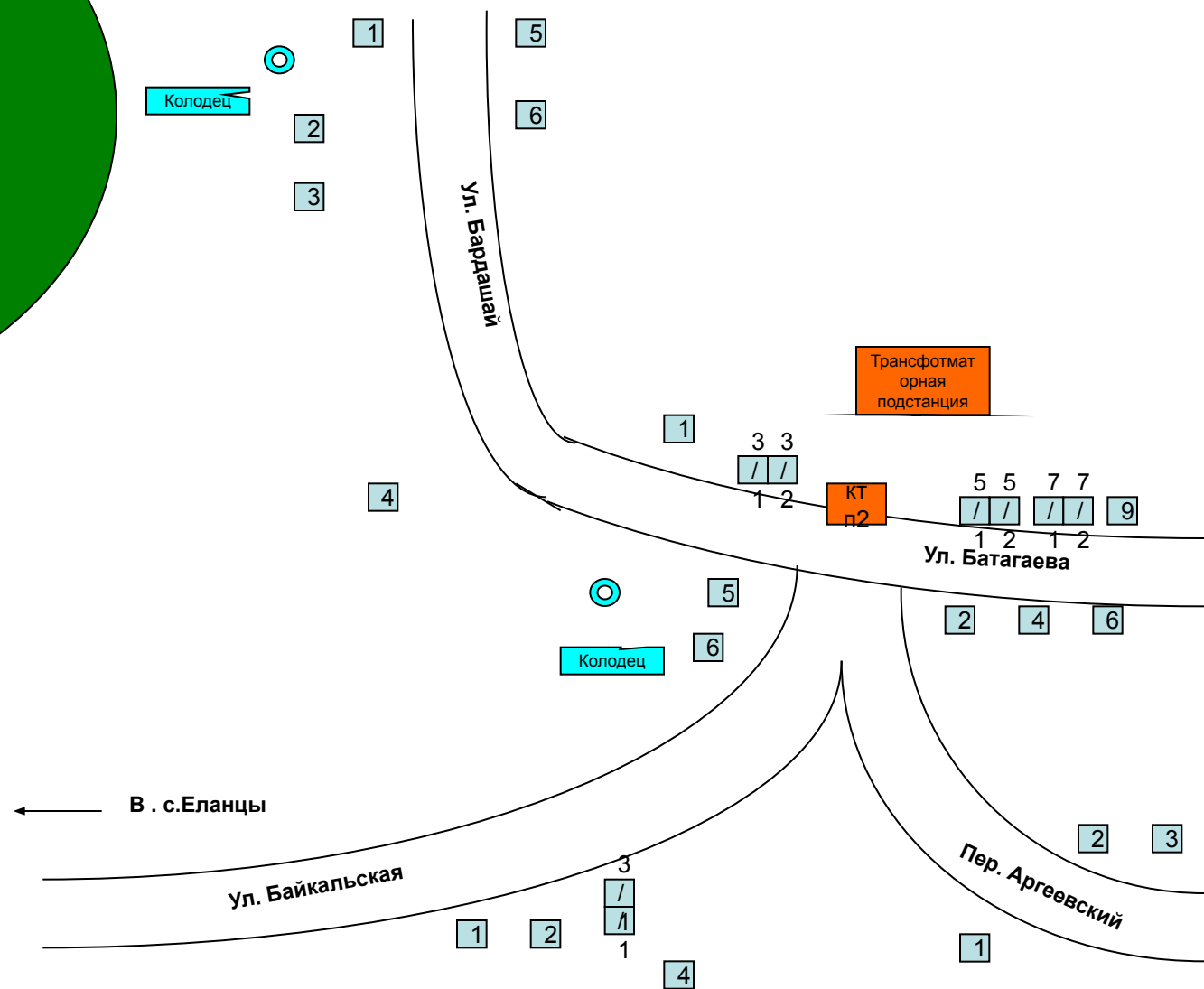
Промышленные объекты на территории
н.п. отсутствуют

По территории н.п. нефте-газопроводы
не проходят

РБ с.Еланцы
Гл. врач Болдакова О.Г.
Расстояние 150 км с. Еланцы

Все здания и дома в н.п.
одноэтажные,
деревянные

ПСЧ-47 Расстояние 150 км с. Еланцы,
ПЧ-104 Шара-Тогот - 110 км



Паспорт территории с. Онгурен Ольхонского района
Общая информация

Объекты социального и культурного назначения	Количество человек (в дневном режиме)	Кол-во человек (круглосуточно)	Ф.И.О. руководителя	Адрес и телефон
Администрация Онгуренского МО	12	-	Хелтухеев С.Э.	Ул.Пронькина,3
Школа (11 классов)	65	-	Бурхянова Д.А.	Ул.Пронькина ,5
ФАП	12	--	Хелтухеева Г.Б.	Ул.Пронькина,2
Дом культуры	2	-	Гаврилова И.Р.	Ул.Батагаева ,24
Библиотека	1	-	Кайдаш Т.В.	Ул.Батагаева ,27
Почта	1	-	Бадаева З.С.	Ул.Батагаева,21

СВЕДЕНИЯ О НАЛИЧИИ СРЕДСТВ МАССОВОЙ ИНФОРМАЦИИ НА ТЕРРИТОРИИ СЕЛА ОНГУРЕН ОЛЬХОНСКОГО МУНИЦИПАЛЬНОГО РАЙОНА

Лес (ель, сосна)

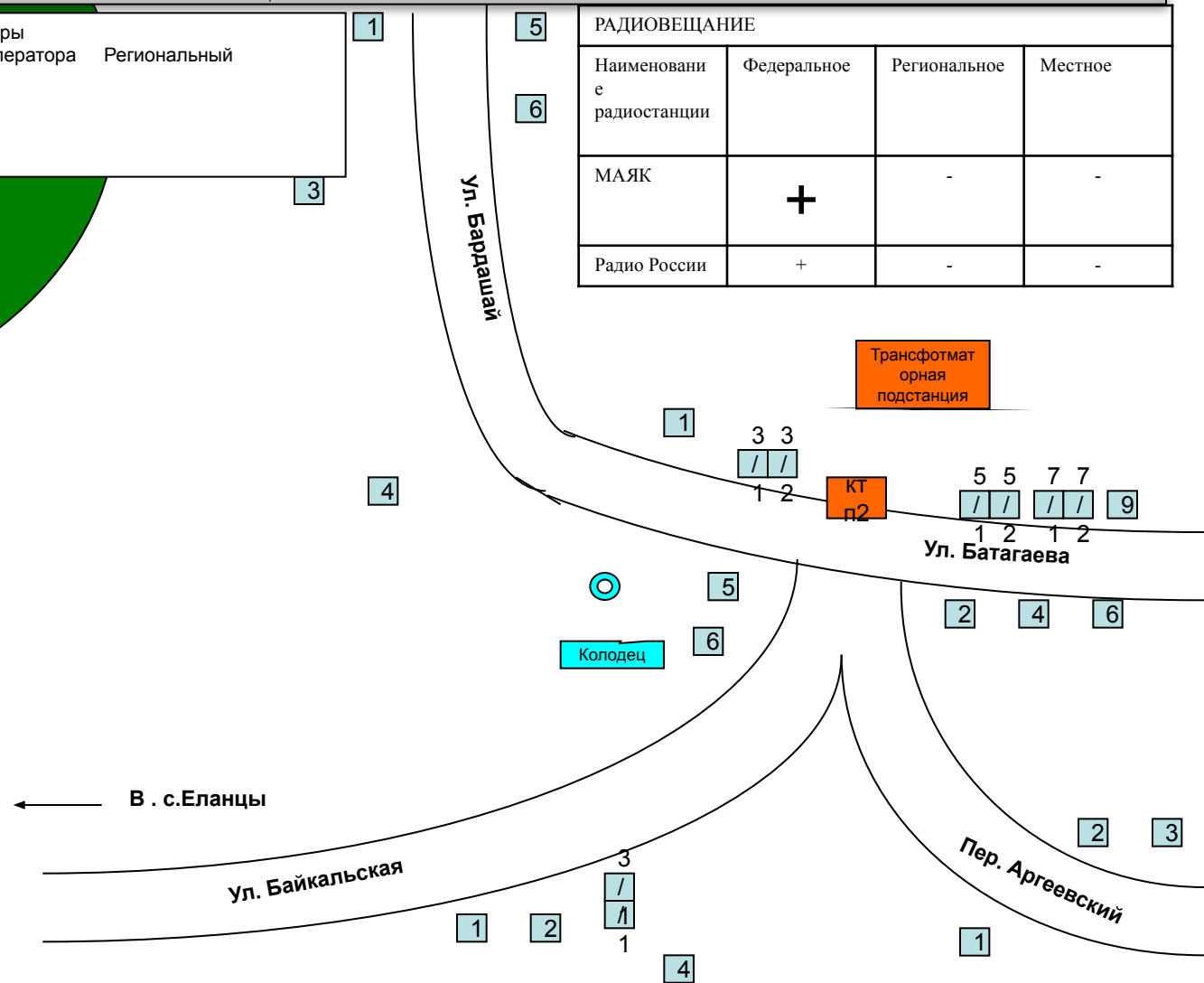
Сотовые операторы	
Наименование оператора	Региональный
Теле2	+
Мегафон	-
МТС	-

РАДИОВЕЩАНИЕ			
Наименование радиостанции	Федеральное	Региональное	Местное
МАЯК	+	-	-
Радио России	+	-	-

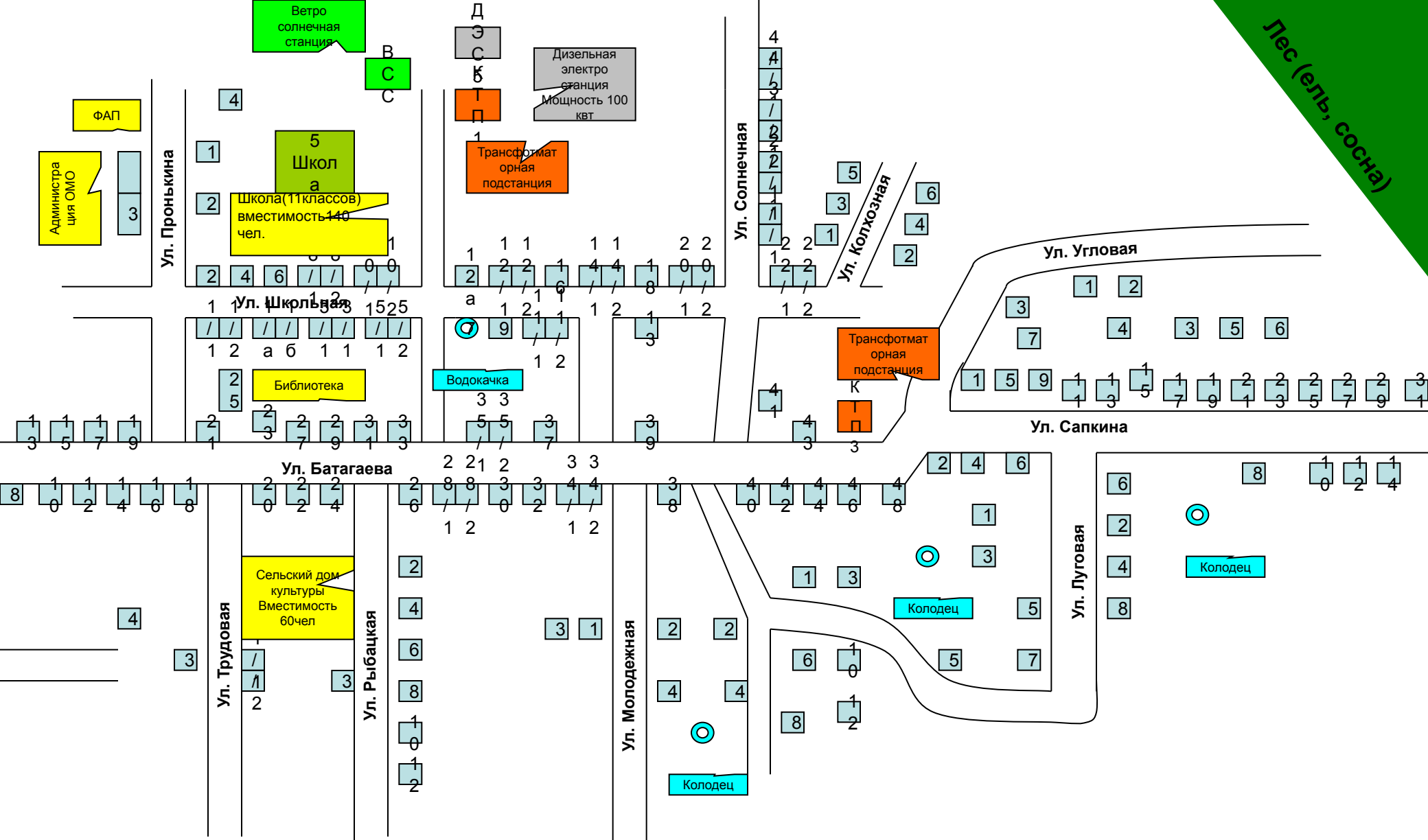
Печатные СМИ			
Наименование	Федеральные	Региональные	Местные
Российская газета	+	+	+
СМ- Номер Один	+	+	+
Байкальские Зори	+	+	+

ИНТЕРНЕТ	
Наименование	Наличие
Спутниковая связь	-
Через оператора сотовой связи	-

ТЕЛЕВИДЕНИЕ			
Наименование телеканала	Федеральный	Региональный	Местный
Первый	+	-	-
РОССИЯ-1	+	+	-



Лес (ель, сосна)



Болото

РИСКИ ВОЗНИКНОВЕНИЯ ЧС НА ТРАНСПОРТЕ



Паспорт территории с. Онгурен Ольхонского района Иркутской области

Риски возникновения ЧС на объектах автомобильного транспорта



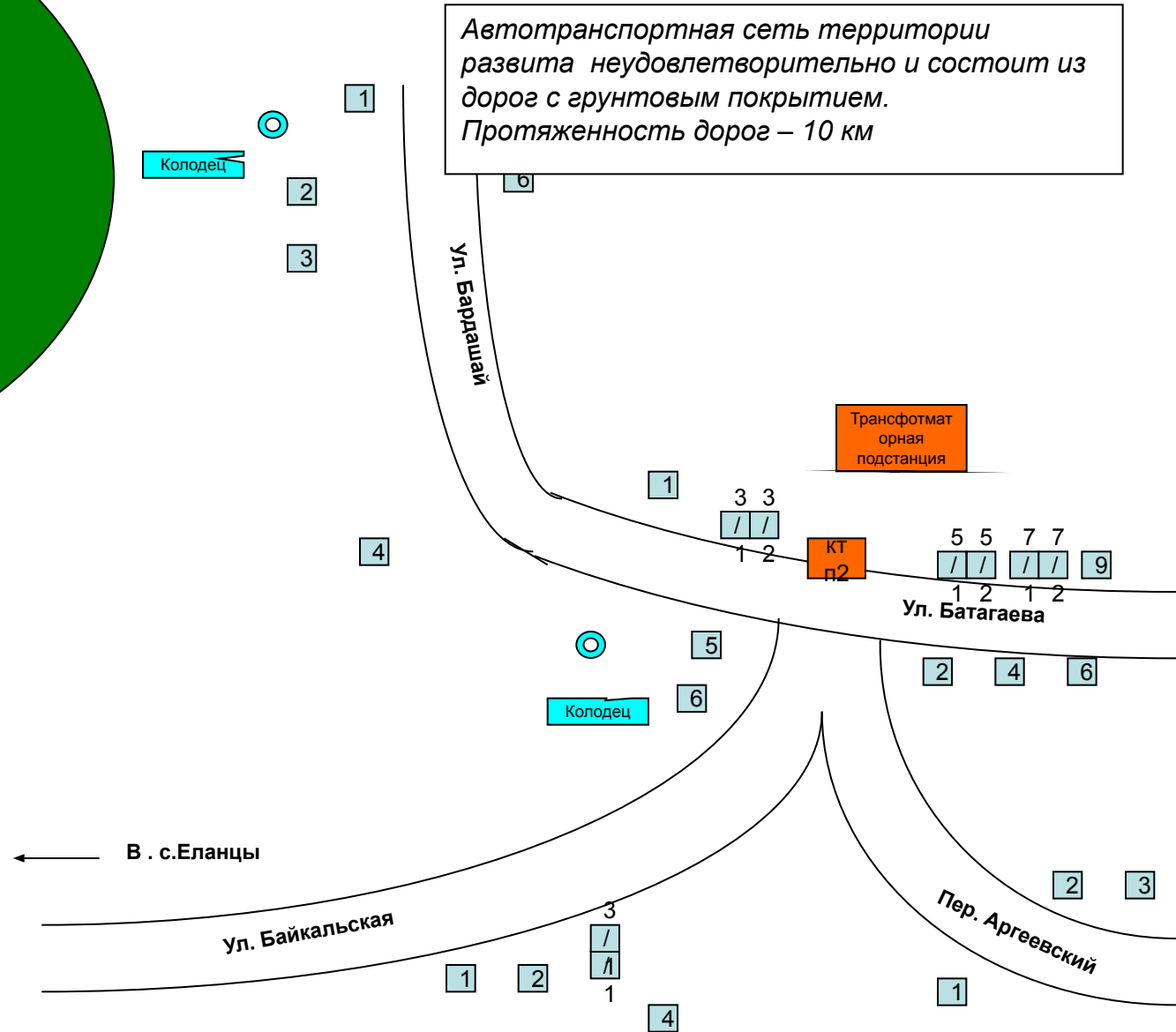
Автотранспортная сеть территории развита неудовлетворительно и состоит из дорог с грунтовым покрытием. Протяженность дорог – 10 км

Оценка риска возникновения ЧС
 Крутой спуск к населенному пункту. Из-за снега и обледенения возможно неуправляемое скольжение.

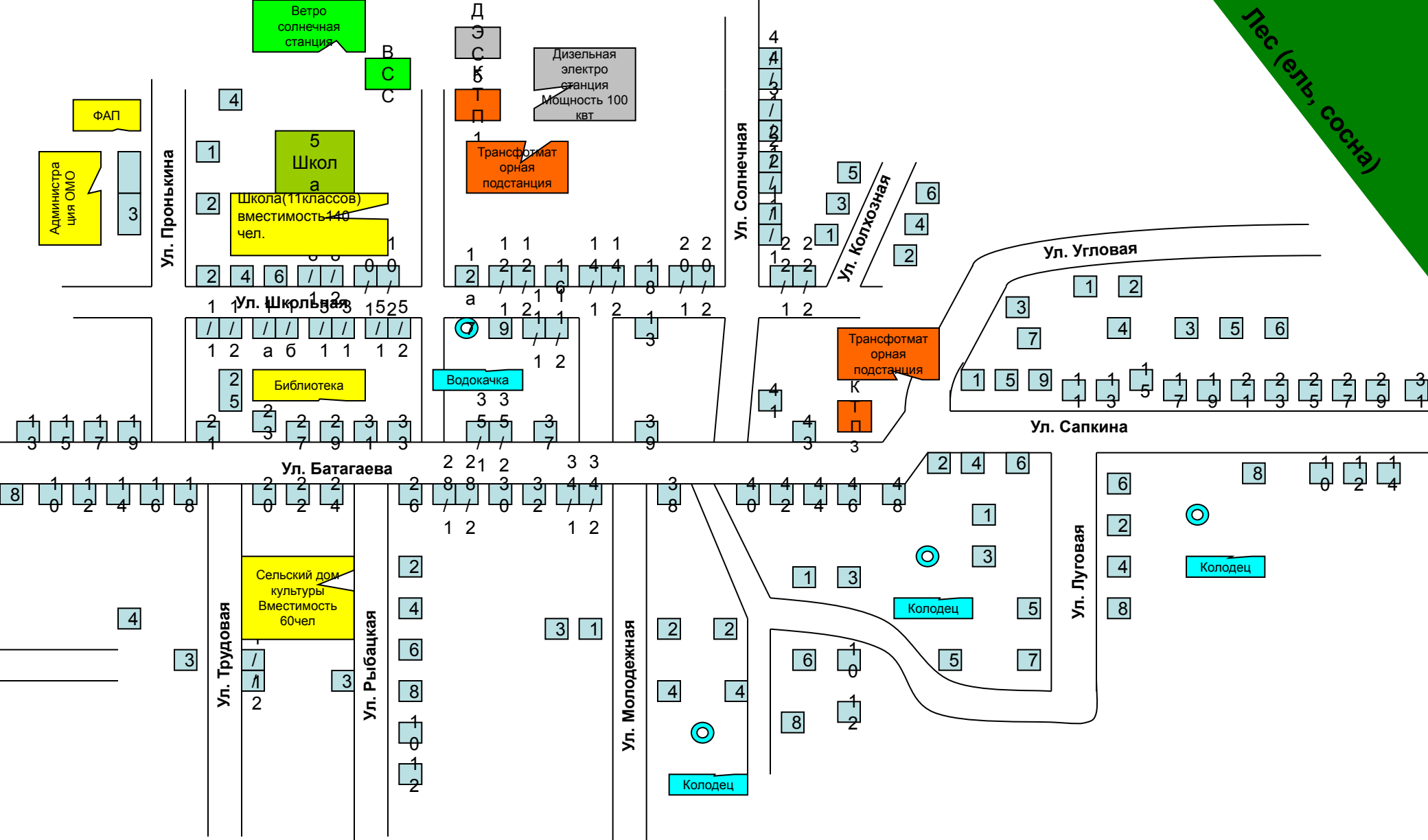
Автомобильные дороги федерального значения по территории н.п. не проходят

ЦРБ с. Еланцы
 Гл. врач Болдакова О.Г.
 Расстояние 150 км с. Еланцы

ПСЧ-47 Расстояние 150 км с. Еланцы,
 ПЧ-104 Шара-Тогот - 110 км



Лес (ель, сосна)



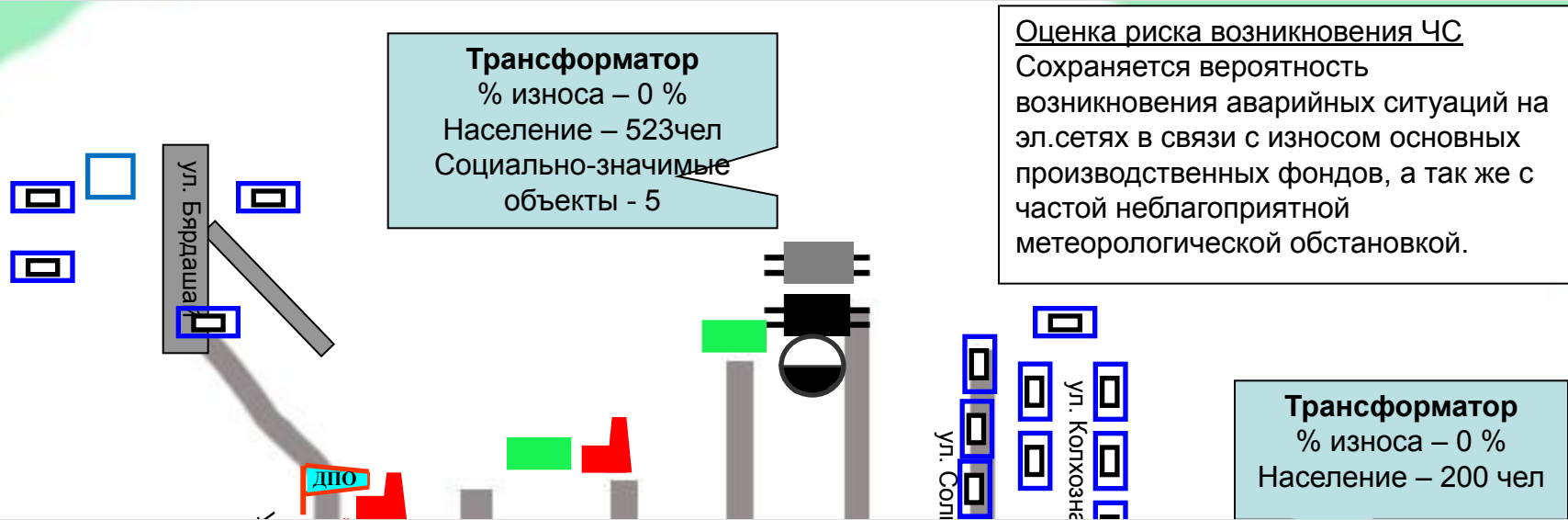
Болото

РИСКИ ВОЗНИКНОВЕНИЯ ЧС НА ПОТЕНЦИАЛЬНО ОПАСНЫХ ОБЪЕКТАХ

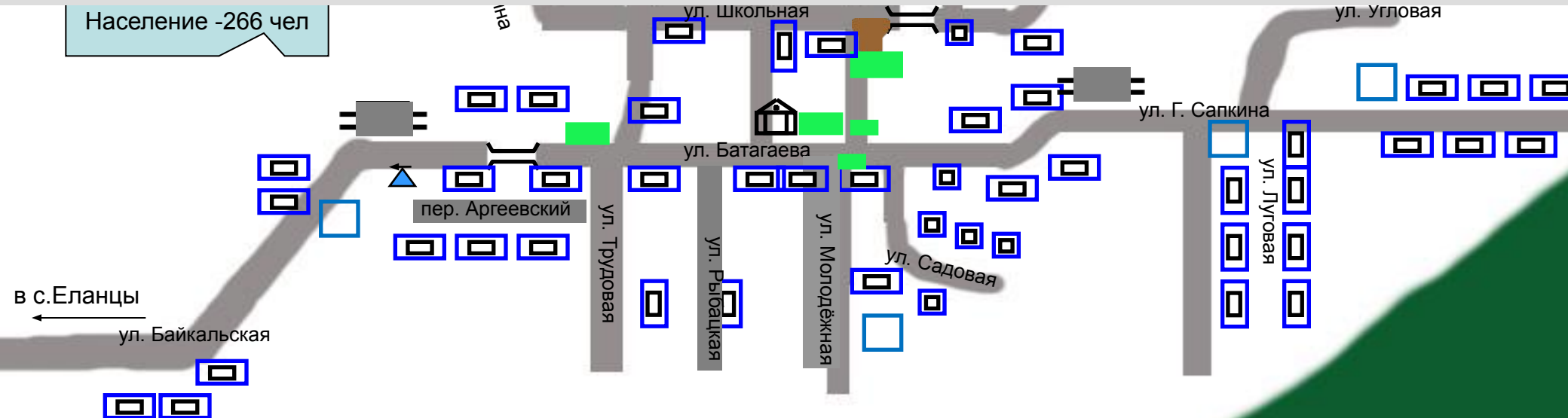


Паспорт территории с. Онгурен Ольхонского района

Риски возникновения аварии на системах ЖКХ(эл. сети)

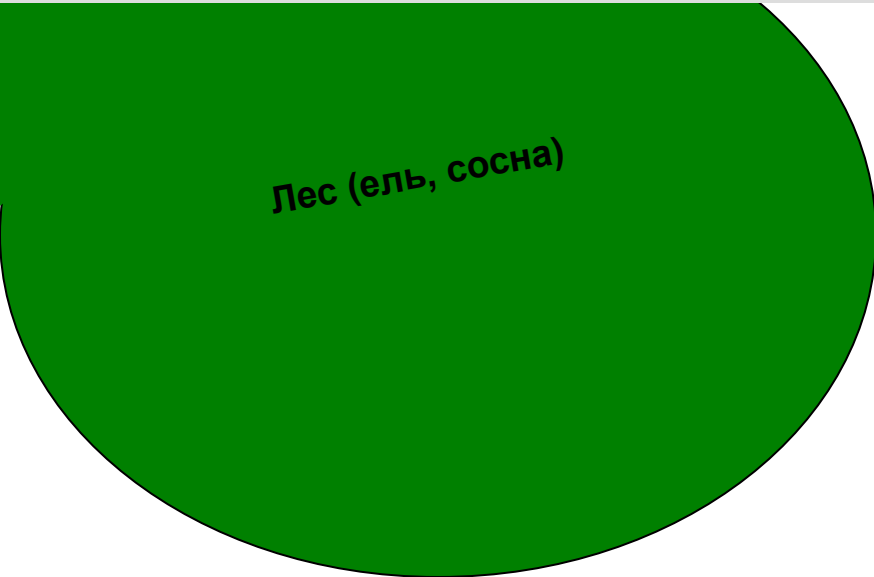


На территории с. Онгурен Ольхонского района потенциально опасных объектов нет.

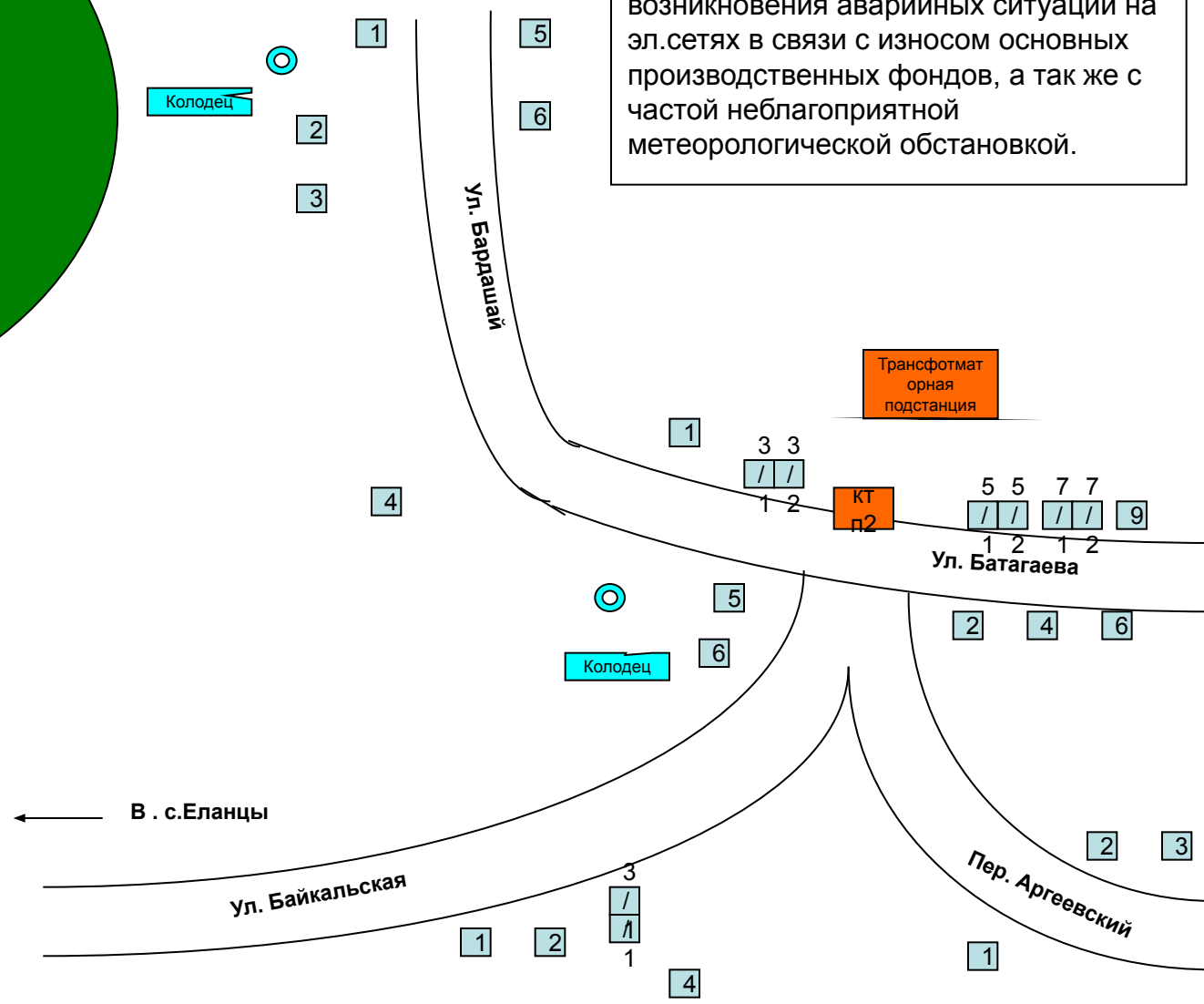


Паспорт территории с. Онгурен Ольхонского района

Риски возникновения аварии на системах ЖКХ(эл. сети)



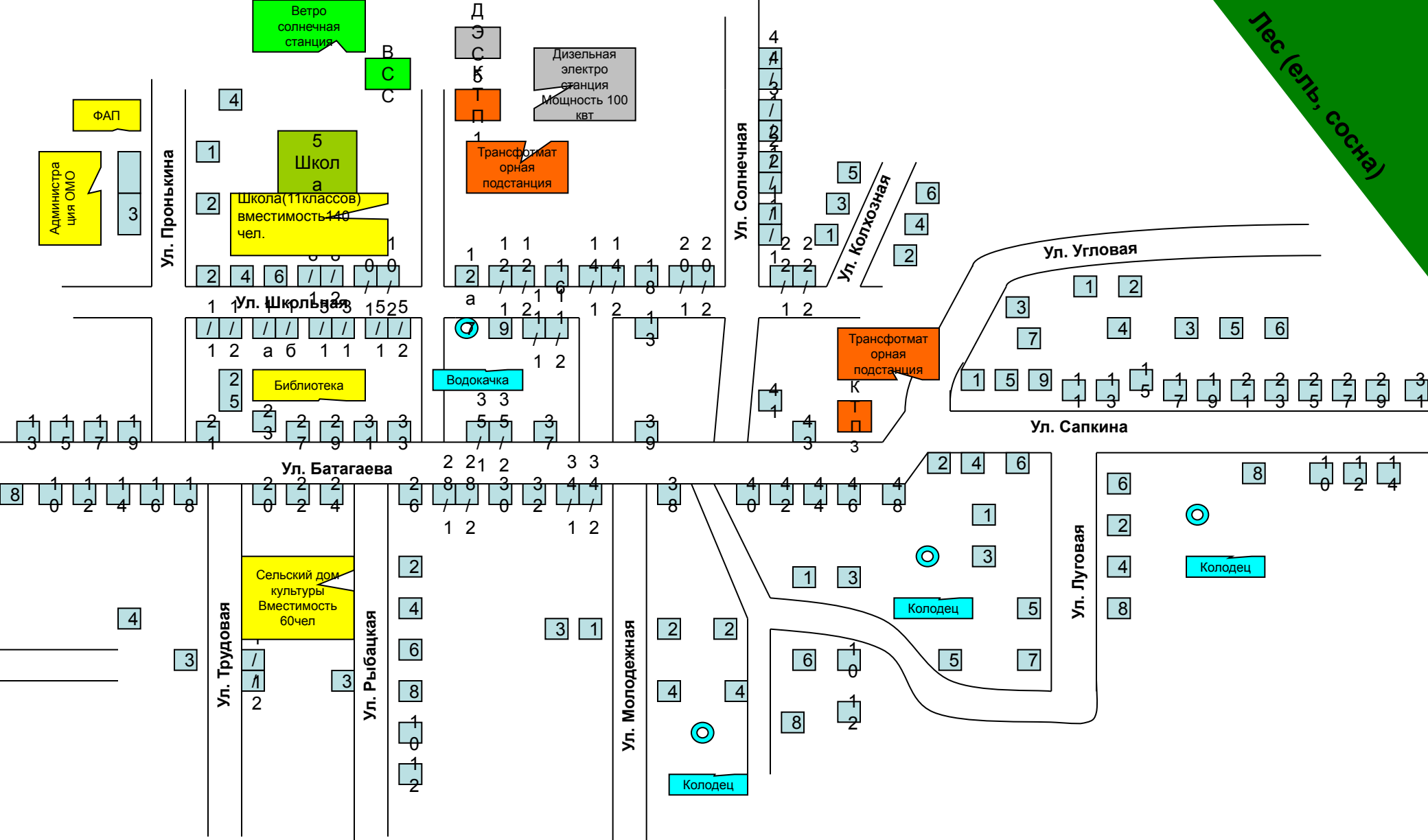
Оценка риска возникновения ЧС
Сохраняется вероятность возникновения аварийных ситуаций на эл.сетях в связи с износом основных производственных фондов, а так же с частой неблагоприятной метеорологической обстановкой.



ЦРБ с.Еланцы
Гл. врач Болдакова О.Г.
Расстояние 150 км с. Еланцы

ПСЧ-47 Расстояние 150 км с. Еланцы,
ПЧ-104 Шара-Тогот - 110 км

Лес (ель, сосна)



Болото

РИСКИ ВОЗНИКНОВЕНИЯ ПОЖАРОВ



Паспорт территории с.Онгурен Ольхонского района Иркутской области

Риски возникновения природных пожаров

Превентивные мероприятия проводимые ОМСУ

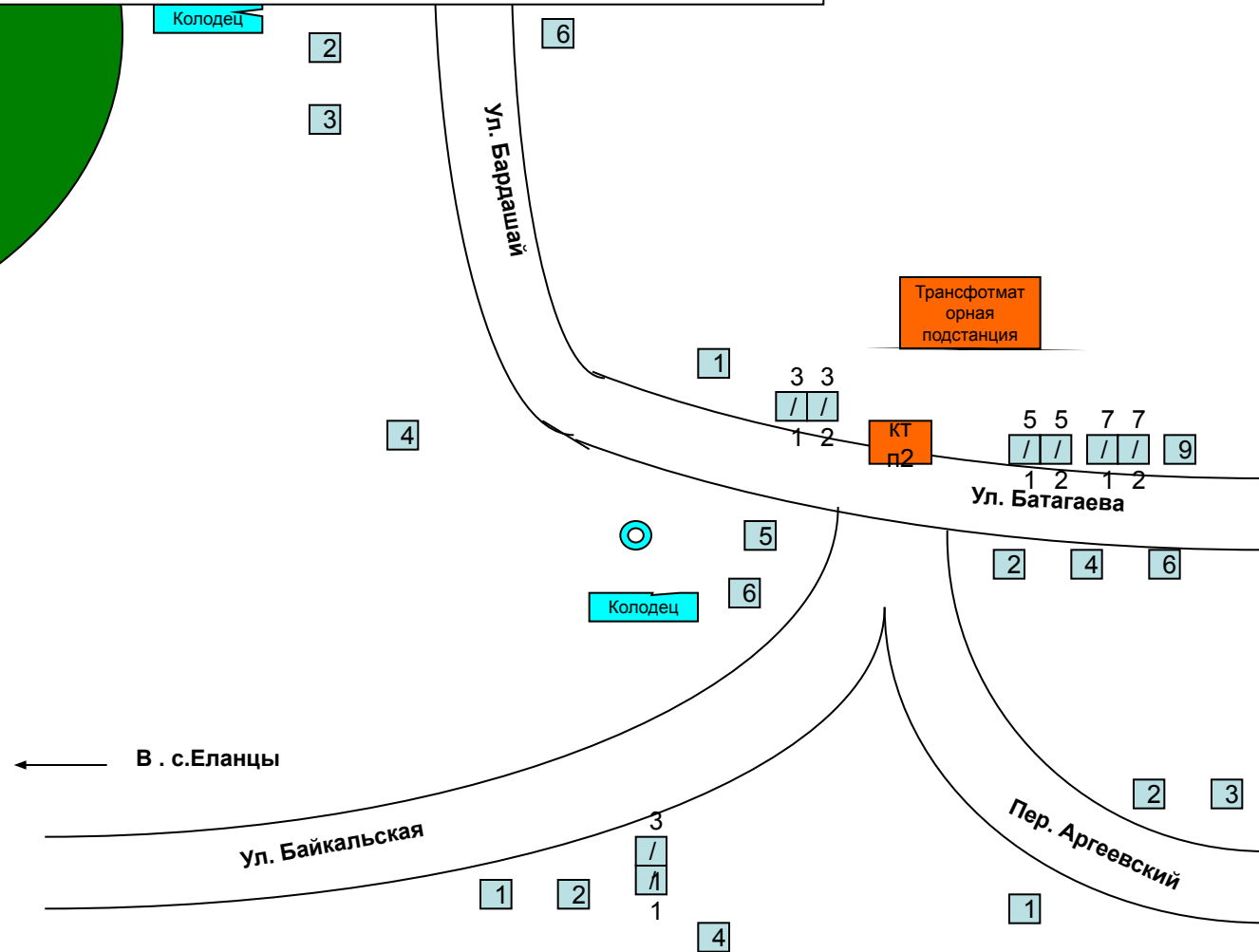
Восстанавливаются и содержатся в исправном состоянии источники противопожарного водоснабжения (водокачка, колодцы). В зимнее время расчищаются пути подъезда к источникам водоснабжения.

Оценка риска возникновения ЧС

На территории поселения сохраняется вероятность возникновения природных пожаров в жилой зоне

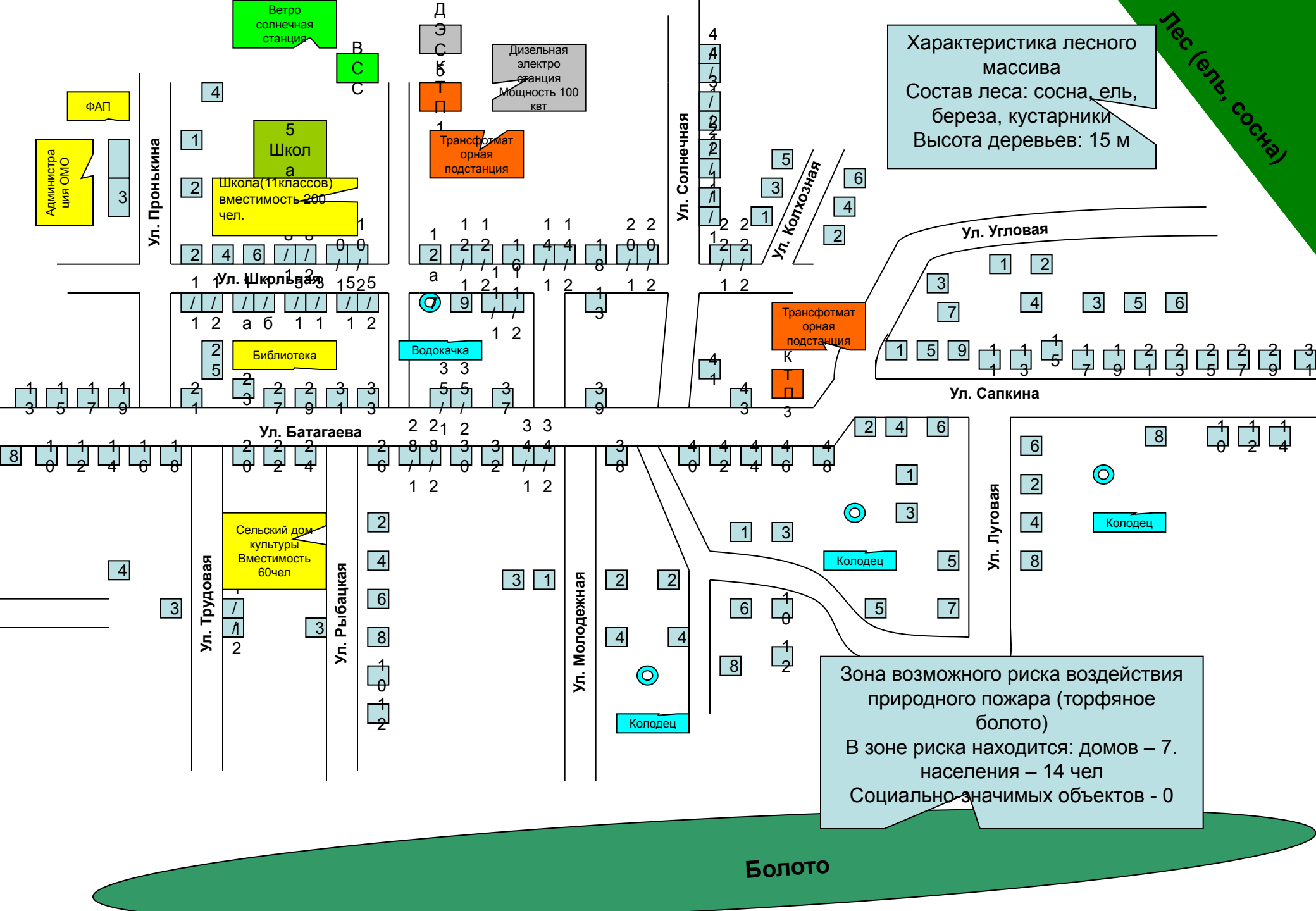
Характеристика лесного массива

Состав леса: сосна, ель, береза, кустарники
Высота деревьев: 15 м



ЦРБ с. Еланцы
Гл. врач Болдакова О.Г.
Расстояние 150 км с. Еланцы

ПСЧ-47 Расстояние 150 км с. Еланцы,
ПЧ-104 Шара-Тогот - 110 км



Характеристика лесного массива
 Состав леса: сосна, ель, береза, кустарники
 Высота деревьев: 15 м

Лес (ель, сосна)

Зона возможного риска воздействия природного пожара (торфяное болото)
 В зоне риска находится: домов – 7.
 населения – 14 чел
 Социально значимых объектов - 0

Болото

Паспорт территории с. Онгурен Ольхонского района

Информационно-справочные материалы по поисково-спасательным, аварийно-спасательным и нештатным аварийно-спасательным формированиям

Наименование	Силы и средства	
	л\с	техника
МУП «Подлеморье»	2	1
Администрация Онгуренского МО	6	1
Онгуренское лесничество ПНП	12	1
Ольхонский лесхоз	1	-

ОПГС МЧС
 Расстояние 150 км
 с.Еланцы

