

Приволжский федеральный округ

Выполнила: О. С.
Кузовахо
Учитель географии
Средняя школа 27 имени
И.А.Бунина
Санкт-Петербург, 2012

Цель: познакомить учащихся с Поволжским федеральным округом

Задачи:

1. Сформировать знания у учащихся о Поволжском федеральном округе
2. Продолжать развивать умения и навыки работы с картой, доп. материалом и текстом учебника.
3. Развивать кругозор, заинтересовывать в познании нового.

Оборудование: физическая и экономическая карта России, атласы.

Социально-экономическое картографирование



Условные обозначения

Численность населения
на 1 января 2007 год

■ в 1 см - 1000 чел.

- 1-Пензенская обл.
- 2-респ. Мордовия
- 3-Нижегородская обл.
- 4-Чувашская респ.
- 5-Ульяновская обл.
- 6-респ. Марий Эл
- 7-Самарская обл.
- 8-респ. Татарстан
- 9-Кировская обл.
- 10-Удмуртская респ.
- 11-респ. Башкортостан



Условные обозначения

Среднедушевые денежные
доходы (в месяц); руб. в 2006г.

- более 10000
- 10000 - 7000
- 7000 - 5000
- менее 5000



Условные обозначения

Густота автомобильных дорог общего пользования с твердым покрытием в 2006г. (км. дорог на 1000 квадратных км. территории)



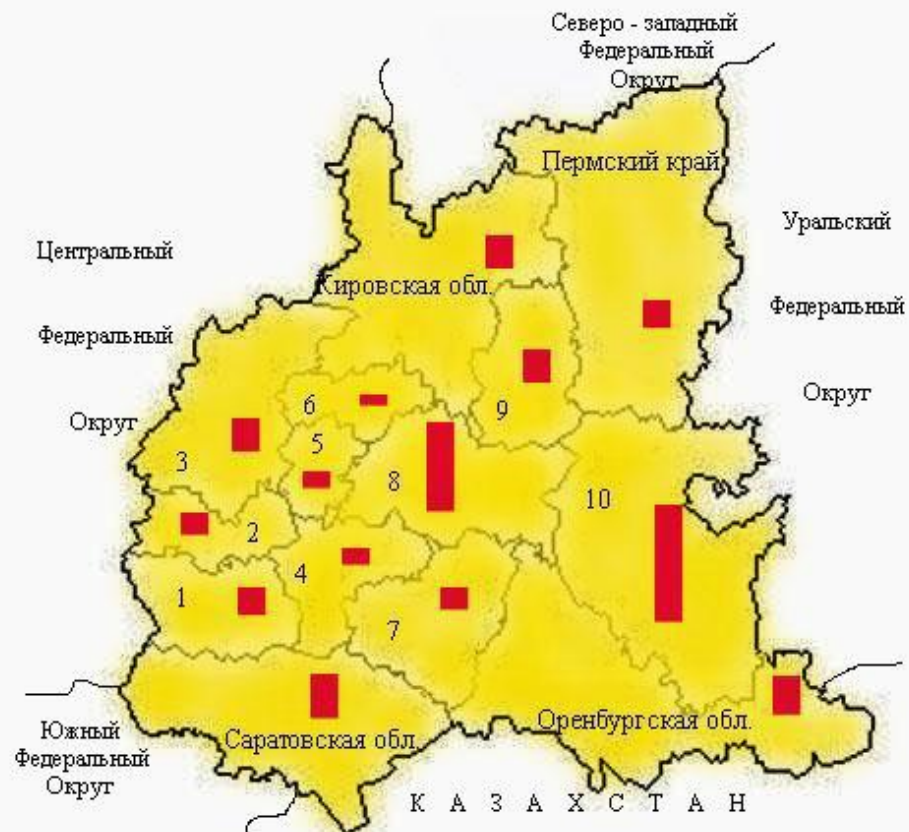


Условные обозначения

Добыча нефти, включая газовый конденсат (2006 год)

■ в 1 см - 10000 тыс. тонн

- 1-Ульяновская обл.
- 2-Самарская обл.
- 3-Чувашская обл.
- 4-респ. Татарстан
- 5-респ. Марий Эл
- 6-Удмуртская обл.



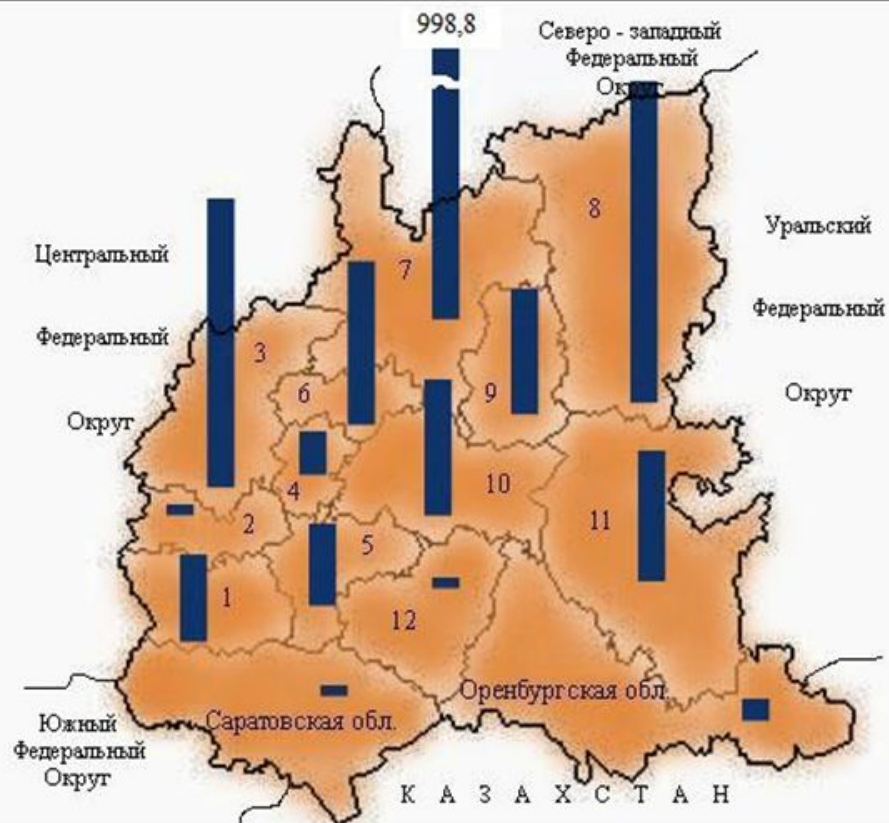
Условные обозначения

Производство молока в 2006 году




в 1 см - 1000 тыс. тонн

- 1-Пензенская обл.
- 2-респ. Мордовия
- 3-Нижегородская обл.
- 4-Ульяновская обл.
- 5-Чувашская респ.
- 6-респ. Марий Эл
- 7-Самарская обл.
- 8-респ. Татарстан
- 9-Удмуртская обл.
- 10-респ. Башкортостан

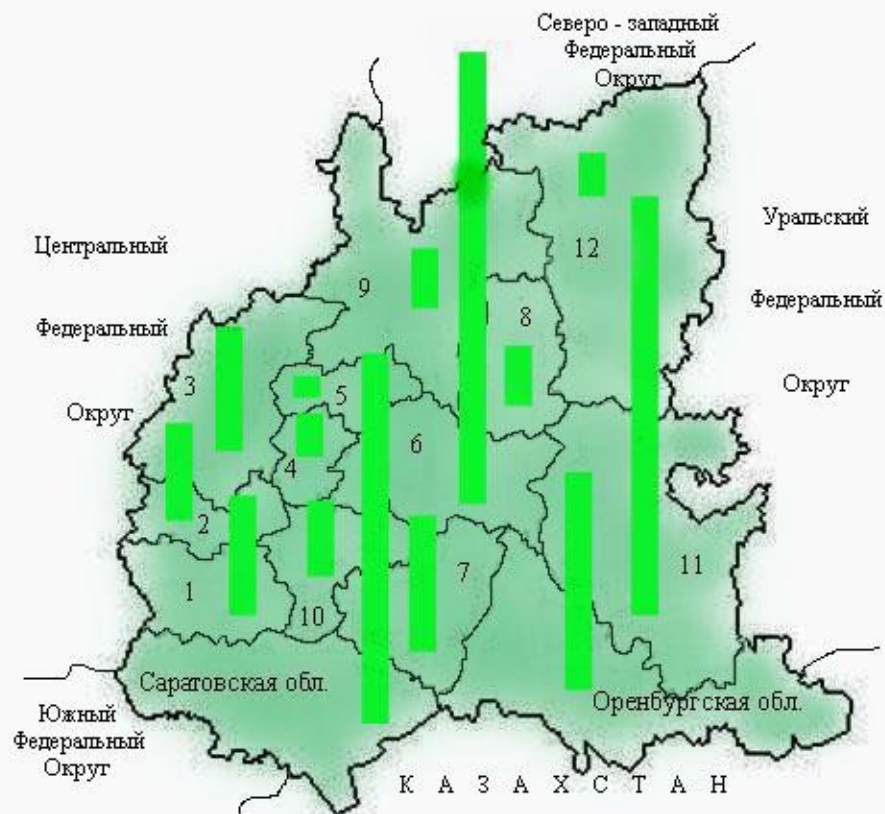


Условные обозначения

Производство пиломатериалов на 2006 год

 в 1 см - 100 тыс. куб. м

- 1-Пензенская обл.
- 2-респ.Мордовия
- 3-Нижегородская обл.
- 4-Чувашская респ.
- 5-Ульяновская обл.
- 6-респ.Марий Эл
- 7-Кировская обл.
- 8-Пермский край
- 9-Удмуртская респ.
- 10-респ. Татарстан
- 11-респ. Башкортостан
- 12-Самарская обл.



Условные обозначения

**Валовой сбор зерна (в весе
после доработки) в хозяйствах
всех категорий, на 2006 год**

■ в 1 см - 500 тысяч тонн

- 1-Пензенская обл.
- 2-респ. Мордовия
- 3-Нижегородская обл.
- 4-Чувашская респ.
- 5-респ. Марий Эл
- 6-респ. Татарстан
- 7-Самарская обл.
- 8-Удмуртская респ.
- 9-Кировская обл.
- 10-Ульяновская обл.
- 11-респ. Башкортостан
- 12-Пермский край

Составление тематических карт в процессе изучения нового материала и выполнения домашних заданий позволяет учащимся лучше усваивать учебный материал.

Результаты контроля знаний показали необходимость внедрения в процесс обучения географии тематического картографирования.

ЭОР

1. <http://www.zavuch.info/> Завуч.инфо
2. <http://nsportal.ru/> Социальная сеть работников образования nsportal.ru
3. <http://www.mirgeografii.ru/> Мир географии
4. <http://pedsovet.su/> Сообщество взаимопомощи учителей
5. <http://nayrok.ru/> На урок
6. <http://geo.metodist.ru/index.php> Методическая лаборатория географии
7. <http://www.alleng.ru/index.htm> Всем, кто учится
8. Алаев Э.Б. Социально-экономическая география: Понятийно-терминологический словарь. – М.: Мысль, 1983. – 350 с.
9. Атлас: география России. Население и хозяйство. 9 кл. – М.: Дрофа; ДИК, 2008. – 48 с.: ил., карт.
10. Города России: Энциклопедия/ под. ред. Г. Л. Лаппо – М.: научное издательство «Большая Российская энциклопедия», 2009. – репр. изд.- 560 с.: ил., карты

Спасибо за внимание