

Союзский сельсовет
Мошковского района
Новосибирской области

Кайлинский сельсовет
Мошковского района
Новосибирской области

Репьевский сельсовет
Тогучинского района
Новосибирской области

Буготакский сельсовет
Тогучинского района
Новосибирской области

Плотниковский сельсовет
Новосибирского района
Новосибирской области

Условные обозначения

Границы:

границы муниципального образования

границы поселка в границах государственной земельной территории

границы населенных пунктов (поселков на территории и в границах государственной земельной территории)

границы населенных пунктов (поселков на территории и в границах государственной земельной территории)

границы населенных пунктов (поселков на территории и в границах государственной земельной территории)

границы населенных пунктов (поселков на территории и в границах государственной земельной территории)

границы населенных пунктов (поселков на территории и в границах государственной земельной территории)

границы населенных пунктов (поселков на территории и в границах государственной земельной территории)

границы населенных пунктов (поселков на территории и в границах государственной земельной территории)

границы населенных пунктов (поселков на территории и в границах государственной земельной территории)

границы населенных пунктов (поселков на территории и в границах государственной земельной территории)

границы населенных пунктов (поселков на территории и в границах государственной земельной территории)

границы населенных пунктов (поселков на территории и в границах государственной земельной территории)

границы населенных пунктов (поселков на территории и в границах государственной земельной территории)

Зоны сельскохозяйственного назначения

границы зоны сельскохозяйственного назначения (СЗ)

границы зоны сельскохозяйственного назначения (СЗ)

границы зоны сельскохозяйственного назначения (СЗ)

границы зоны сельскохозяйственного назначения (СЗ)

границы зоны сельскохозяйственного назначения (СЗ)

границы зоны сельскохозяйственного назначения (СЗ)

границы зоны сельскохозяйственного назначения (СЗ)

границы зоны сельскохозяйственного назначения (СЗ)

границы зоны сельскохозяйственного назначения (СЗ)

границы зоны сельскохозяйственного назначения (СЗ)

границы зоны сельскохозяйственного назначения (СЗ)

границы зоны сельскохозяйственного назначения (СЗ)

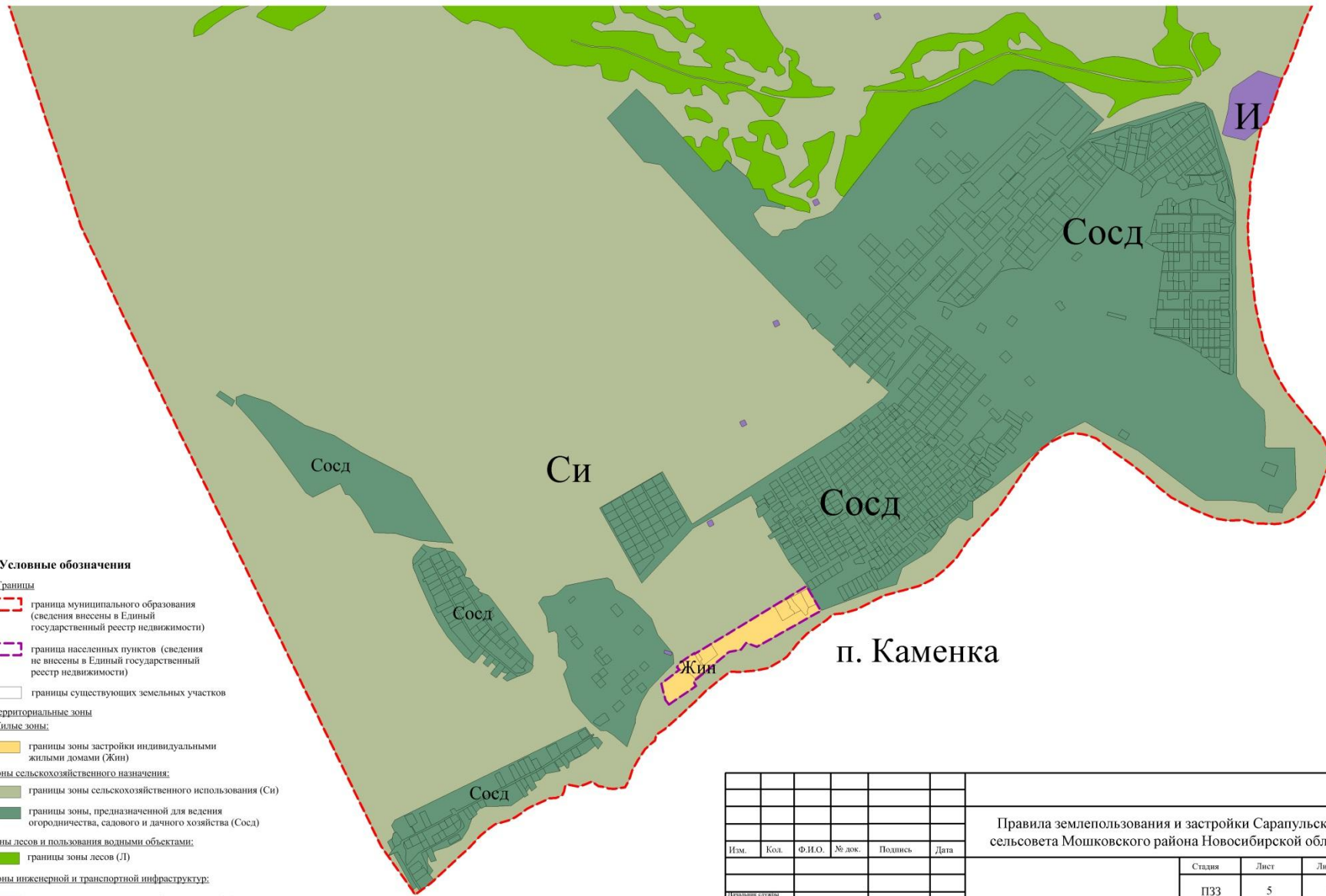
границы зоны сельскохозяйственного назначения (СЗ)

границы зоны сельскохозяйственного назначения (СЗ)

Проект землепользования и застройки Сарапульского сельсовета Мошковского района Новосибирской области	
№ п/п	№
1	1
2	2
3	3
4	4
5	5
6	6
7	7
8	8
9	9
10	10
11	11
12	12
13	13
14	14
15	15
16	16
17	17
18	18
19	19
20	20
21	21
22	22
23	23
24	24
25	25
26	26
27	27
28	28
29	29
30	30
31	31
32	32
33	33
34	34
35	35
36	36
37	37
38	38
39	39
40	40
41	41
42	42
43	43
44	44
45	45
46	46
47	47
48	48
49	49
50	50
51	51
52	52
53	53
54	54
55	55
56	56
57	57
58	58
59	59
60	60
61	61
62	62
63	63
64	64
65	65
66	66
67	67
68	68
69	69
70	70
71	71
72	72
73	73
74	74
75	75
76	76
77	77
78	78
79	79
80	80
81	81
82	82
83	83
84	84
85	85
86	86
87	87
88	88
89	89
90	90
91	91
92	92
93	93
94	94
95	95
96	96
97	97
98	98
99	99
100	100

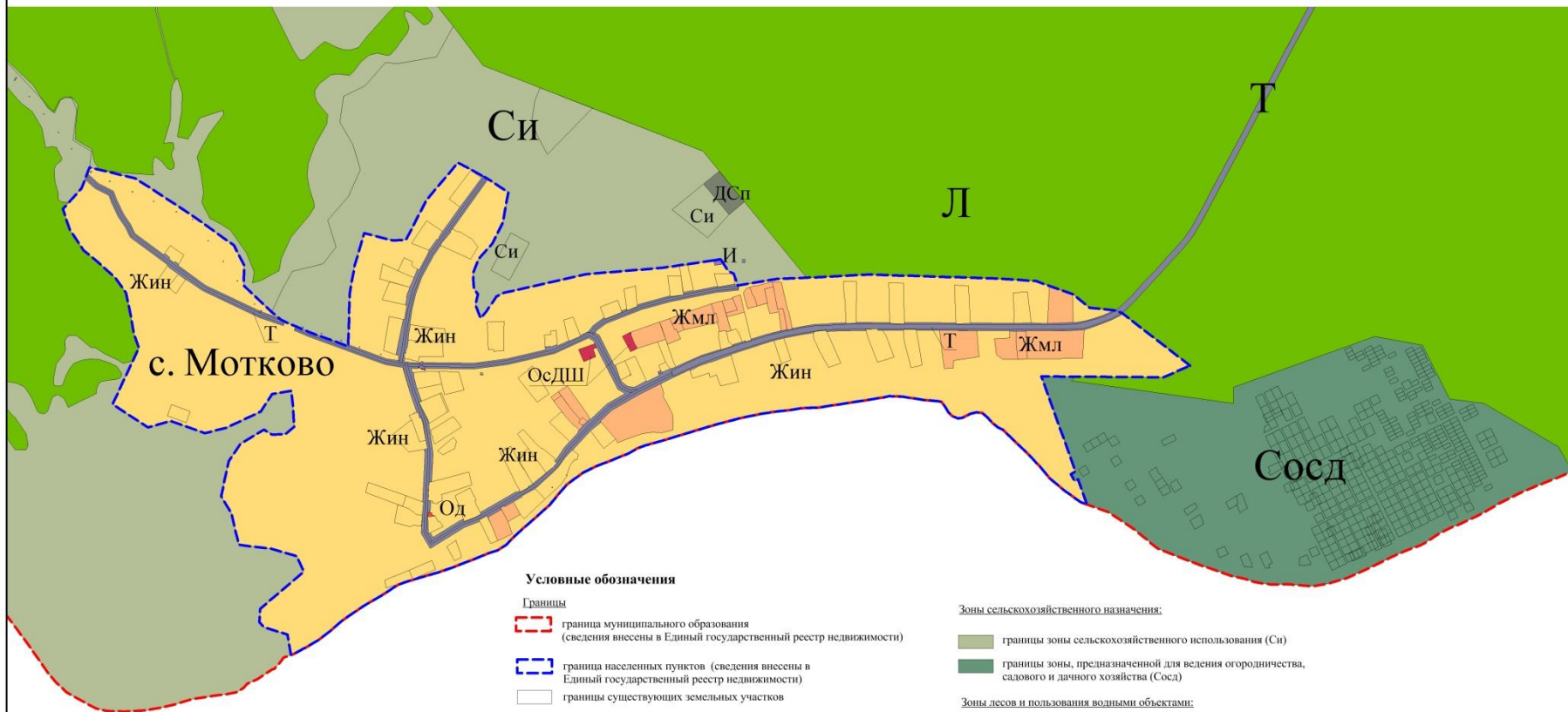


Часть карты градостроительного зонирования Сарапульского сельсовета Мошковского района Новосибирской области. Территория п. Каменка, М 1:10 000



						Правила землепользования и застройки Сарапульского сельсовета Мошковского района Новосибирской области		
Изм.	Кол.	Ф.И.О.	№ док.	Подпись	Дата	Страница	Лист	Листов
						133	5	6
Инициаторы разработки	Чигуря А.С.					Часть карты градостроительного зонирования Сарапульского сельсовета Мошковского района Новосибирской области. Территория п. Каменка, М 1:10000		
Градостроитель	Готфрид К.А.							
Градостроитель	Шерёдина Н.В.							
						<p>ИНЖЕНЕРНО-ТЕХНИЧЕСКИЙ ЦЕНТР</p>		

Часть карты градостроительного зонирования Сарапульского сельсовета Мошковского района Новосибирской области. Территория с. Мотково, М 1:10 000



Условные обозначения

Границы

- граница муниципального образования (сведения внесены в Единый государственный реестр недвижимости)
- граница населенных пунктов (сведения внесены в Единый государственный реестр недвижимости)
- границы существующих земельных участков

Территориальные зоны

Жилые зоны:

- границы зоны застройки индивидуальными жилыми домами (Жин)
- границы зоны застройки малоэтажными жилыми домами (Жмл)

Зоны делового, общественного и коммерческого назначения

- границы многофункциональной общественно-деловой зоны (Од)
- границы зоны объектов дошкольного, начального и среднего общего образования (Осдш)

Зоны сельскохозяйственного назначения:

- границы зоны сельскохозяйственного использования (Си)
- границы зоны, предназначенной для ведения огородничества, садового и дачного хозяйства (Сосд)

Зоны лесов и пользования водными объектами:

- границы зоны лесов (Л)

Зоны специального назначения:

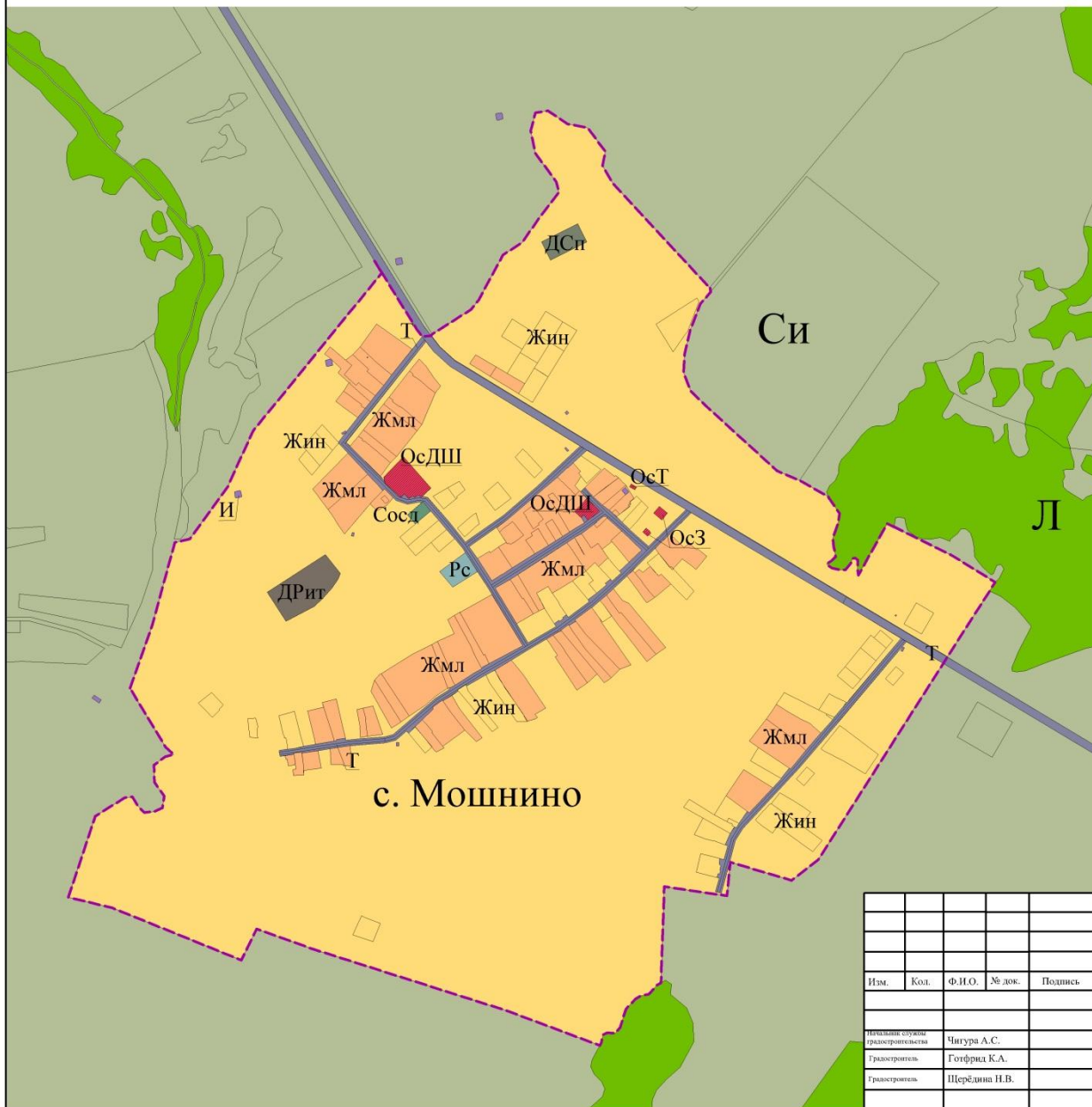
- границы зоны объектов специальной деятельности (ДСп)

Зоны инженерной и транспортной инфраструктур:

- границы зоны инженерной инфраструктуры (И)
- границы зоны транспортной инфраструктуры (Т)

Правила землепользования и застройки Сарапульского сельсовета Мошковского района Новосибирской области							
Изм.	Кол.	Ф.И.О.	№ док.	Подпись	Дата		
Исполнитель (служба градостроительства)		Чигура А.С.					
Градостроитель		Готфрид К.А.					
Градостроитель		Шербидия Н.В.					
					Страница	Лист	Листов
					ПЗЗ	2	7
					Часть карты градостроительного зонирования Сарапульского сельсовета Мошковского района Новосибирской области. Территория с. Мотково, М 1:10000		
					ИНЖЕНЕРНО-ТЕХНИЧЕСКИЙ ЦЕНТР		

Часть карты градостроительного зонирования Сарапульского сельсовета Мошковского района Новосибирской области. Территория с. Мошнино, М 1:10 000



Условные обозначения

Границы

- граница муниципального образования (сведения внесены в Единый государственный реестр недвижимости)
- граница населенных пунктов (сведения не внесены в Единый государственный реестр недвижимости)

- границы существующих земельных участков

Территориальные зоны

Жилые зоны:

- границы зоны застройки индивидуальными жилыми домами (Жин)
- границы зоны застройки малоэтажными жилыми домами (Жмл)

Зоны делового, общественного и коммерческого назначения

- границы многофункциональной общественно-деловой зоны (ОД)
- границы зоны объектов здравоохранения (ОсЗ)
- границы зоны объектов дошкольного, начального и среднего общего образования (ОсДШ)
- границы зоны объектов торговли (ОсТ)

Зоны сельскохозяйственного назначения:

- границы зоны сельскохозяйственного использования (Си)
- границы зоны, предназначенной для ведения огородничества, садового и дачного хозяйства (Сосл)

Зоны отдыха (рекреации):

- границы зоны спорта (Рс)

Зоны лесов и пользования водными объектами:

- границы зоны лесов (Л)

Зоны специального назначения:

- границы зоны объектов ритуальной деятельности (ДРит)
- границы зоны объектов специальной деятельности (ДСп)

Зоны инженерной и транспортной инфраструктуры:

- границы зоны инженерной инфраструктуры (И)
- границы зоны транспортной инфраструктуры (Т)

						Правила землепользования и застройки Сарапульского сельсовета Мошковского района Новосибирской области				
Изм.	Кол.	Ф.И.О.	№ док.	Подпись	Дата	Стадия	Лист	Листов		
						ПЗЗ	3	7		
Инициатор создания градостроительства		Чигура А.С.				Часть карты градостроительного зонирования Сарапульского сельсовета Мошковского района Новосибирской области. Территория с. Мошнино, М 1:10000				
Градостроитель		Готфрид К.А.								
Градостроитель		Щербакин П.В.								

Часть карты градостроительного зонирования Сарапульского сельсовета Мошковского района Новосибирской области. Территория с. Сарапулка, М 1:10 000

Условные обозначения

Границы

- граница муниципального образования (сведения внесены в Единый государственный реестр недвижимости)
- граница населенных пунктов (сведения внесены в Единый государственный реестр недвижимости)
- границы существующих земельных участков

Территориальные зоны

Жилые зоны:

- границы зоны застройки индивидуальными жилыми домами (Жин)
- границы зоны застройки малоэтажными жилыми домами (Жмл)

Зоны делового, общественного и коммерческого назначения

- границы многофункциональной общественно-деловой зоны (ОД)
- границы зоны объектов дошкольного, начального и среднего общего образования (ОсДШ)
- границы зоны объектов религиозного использования (ОсРи)
- границы зоны объектов торговли (ОсТ)
- границы зоны объектов общественного питания (ОсОп)

Производственные зоны:

- границы производственной зоны (П)

Зоны сельскохозяйственного назначения:

- границы зоны сельскохозяйственного использования (Си)

Природоохранные зоны:

- границы зоны охраны природных территорий (ОПпт)

Зоны лесов и пользования водными объектами:

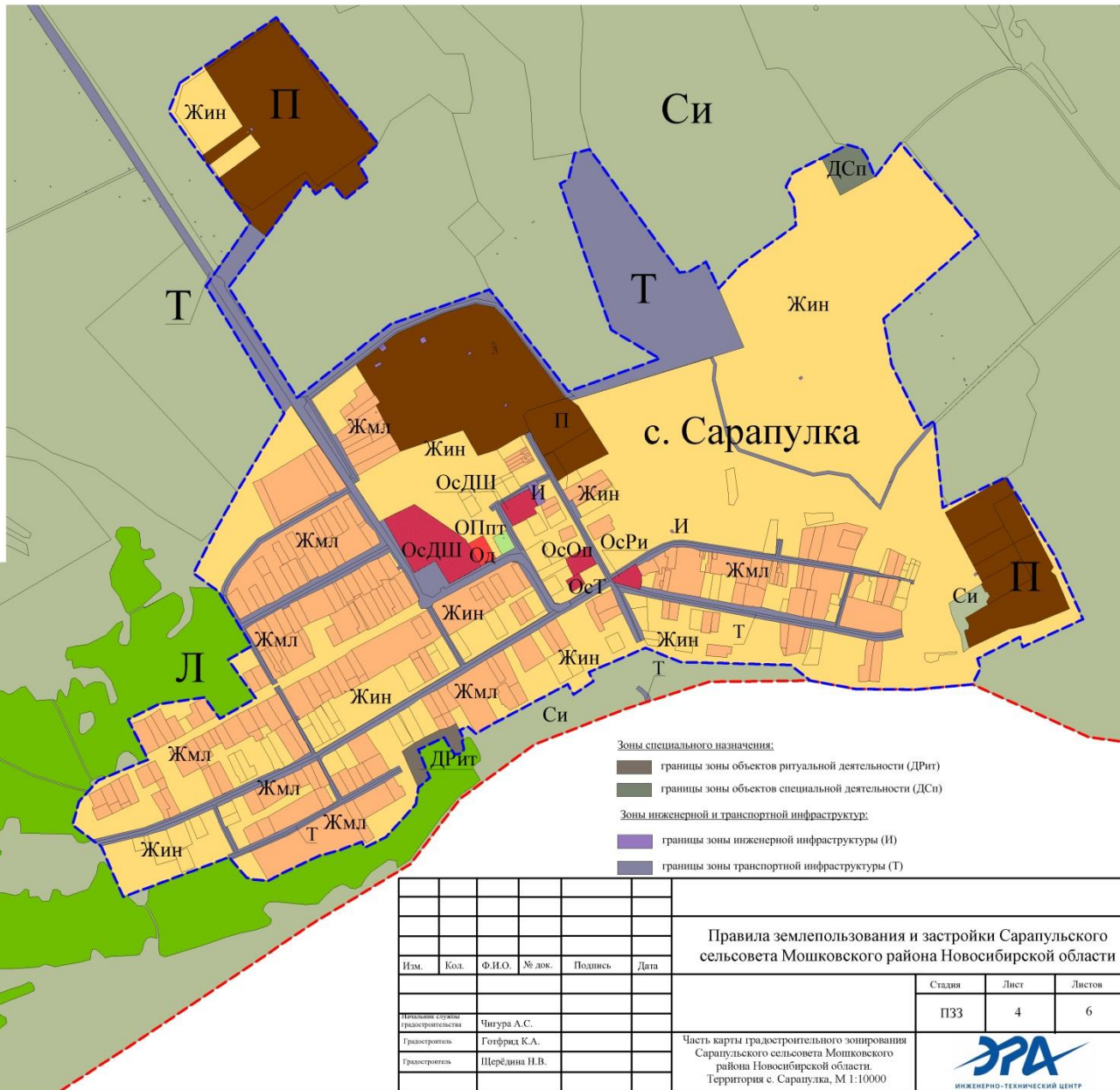
- границы зоны лесов (Л)

Зоны специального назначения:

- границы зоны объектов ритуальной деятельности (ДРит)
- границы зоны объектов специальной деятельности (ДСп)

Зоны инженерной и транспортной инфраструктур:

- границы зоны инженерной инфраструктуры (И)
- границы зоны транспортной инфраструктуры (Т)



						Правила землепользования и застройки Сарапульского сельсовета Мошковского района Новосибирской области			
Изм.	Кол.	Ф.И.О.	№ док.	Подпись	Дата				
							Страниц	Лист	Листов
							ПЗЗ	4	6
Инициатор службы градостроительства		Чигуря А.С.				Часть карты градостроительного зонирования Сарапульского сельсовета Мошковского района Новосибирской области. Территория с. Сарапулка, М 1:10000			
Градостроитель		Тотфрид К.А.							
Градостроитель		Щерёдина Н.В.							

