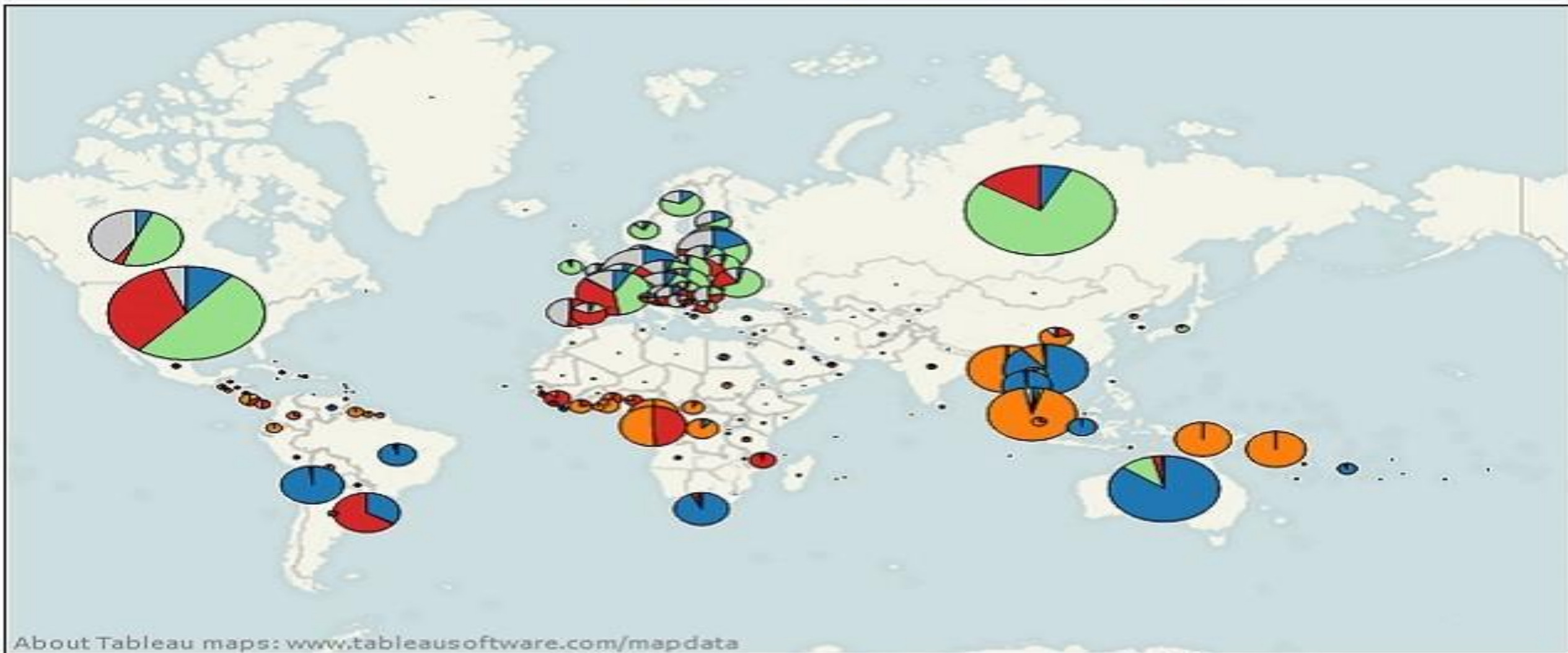


# Анализ карт

---


СУВОРОВ ДАНИИЛ, ЗК-15

# Мировой экспорт деловой древесины в 2010 году




About Tableau maps: [www.tableausoftware.com/mapdata](http://www.tableausoftware.com/mapdata)

## Виды продукции по классификации ФАО ООН

- |   |   |
|---|---|
|  Щепы и стружки                            |  Балансовая древесина                      |
|  Пром. круг. лесоматериалы "Хв."           |  Пиломатериал и фанерный край "Лиственные" |
|  Пром. круг. лесоматериалы "Лист"          |  Пиломатериал и фанерный край "Хвойные"    |
|  Пром. круг. лесоматериалы "Тр"            |  Древесные отходы                          |
|  Другие промышленные круглые лесоматериалы |   |

## Экспорт, тыс. долл.



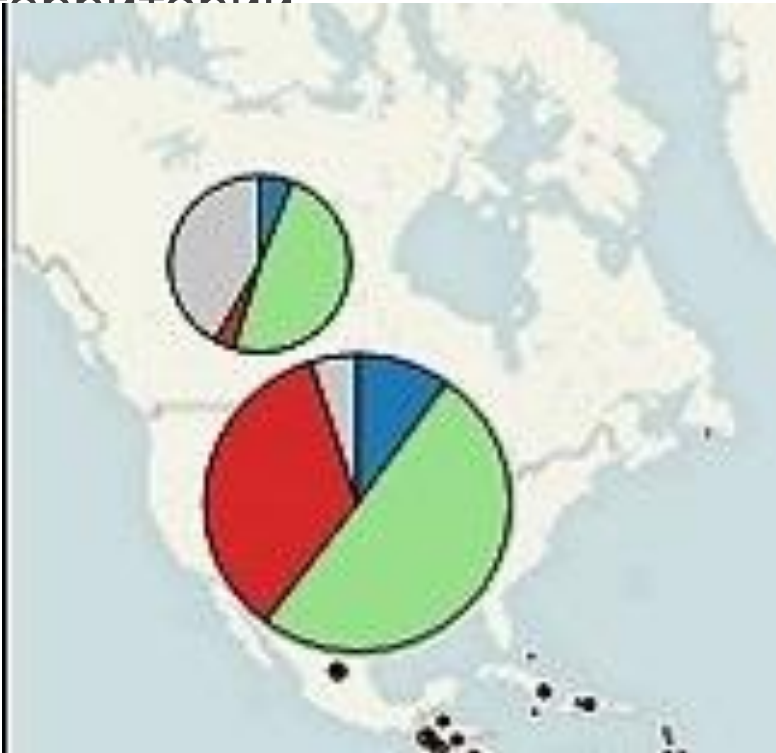
# МЕТОДЫ

На данной карте используется следующие методы:

---

Метод значков- указывается местоположение процесса и его масштабность;

Метод картодиаграммы- показывается структура экспорта древесины на определенной территории











# КРАТКОЕ ОПИСАНИЕ СТРУКТУРНЫЕ ЭЛЕМЕНТЫ:

## • Легенда:


### 1) виды древесины

Виды продукции по классификации ФАО ООН

 Щепы и стружки	 Балансовая древесина
 Пром. круг. лесо-лы "Хв."	 Пиловочник и фанерный кряж "Лиственные"
 Пром. круг. лесо-лы "Лист"	 Пиловочник и фанерный кряж "Хвойные"
 Пром. круг. лесо-лы "Тр"	 Древесные отходы
 Другие промышленные круглые лесоматериалы	

### 2) масштаб

Экспорт, тыс. долл.



# ОПИСАНИЕ КАРТЫ

Исследуя данную карту можно сделать следующие выводы:

---



# Среднемесячная номинальная начисленная заработная плата

за январь-ноябрь 2005 года



- |                          |                          |                                      |  |                              |                            |
|--------------------------|--------------------------|--------------------------------------|--|------------------------------|----------------------------|
| 1 - Белгородская область | 8 - Липецкая область     | 15 - Вологодская область             | 20 - Карачаево-Черкесская Республика   | 25 - Республика Башкортостан | 32 - Нижегородская область |
| 2 - Владимирская область | 9 - Московская область   | 16 - Новгородская область            | 21 - Республика Северная Осетия-Алания | 26 - Республика Марий Эл     | 33 - Пензенская область    |
| 3 - Воронежская область  | 10 - Орловская область   | 17 - Республика Адыгея               | 22 - Чеченская Республика              | 27 - Республика Мордовия     | 34 - Пермский край         |
| 4 - Ивановская область   | 11 - Рязанская область   | 18 - Республика Ингушетия            | 23 - Краснодарский край                | 28 - Республика Татарстан    | 35 - Самарская область     |
| 5 - Калужская область    | 12 - Тамбовская область  | 19 - Кабардино-Балкарская Республика | 24 - Ставропольский край               | 29 - Удмурдская Республика   | 36 - Саратовская область   |
| 6 - Костромская область  | 13 - Тульская область    |                                      |  | 30 - Чувашская Республика    | 37 - Ульяновская область   |
| 7 - Курская область      | 14 - Ярославская область |                                      |  | 31 - Кировская область       |                            |

\* Данные рассчитаны по субъекту, включая АО

