



Завершение колониального раздела мира

Группы стран в начале XX в.

- 1. Индустриальные (Великобритания, США, Франция)**
- 2. Аграрно-индустриальные (Германия, Россия, Япония, Италия, Австро-Венгрия)**
- 3. Аграрные (страны Азии, Африки, Латинской Америки)**



Ведущие державы делят мир на колонии и сферы влияния

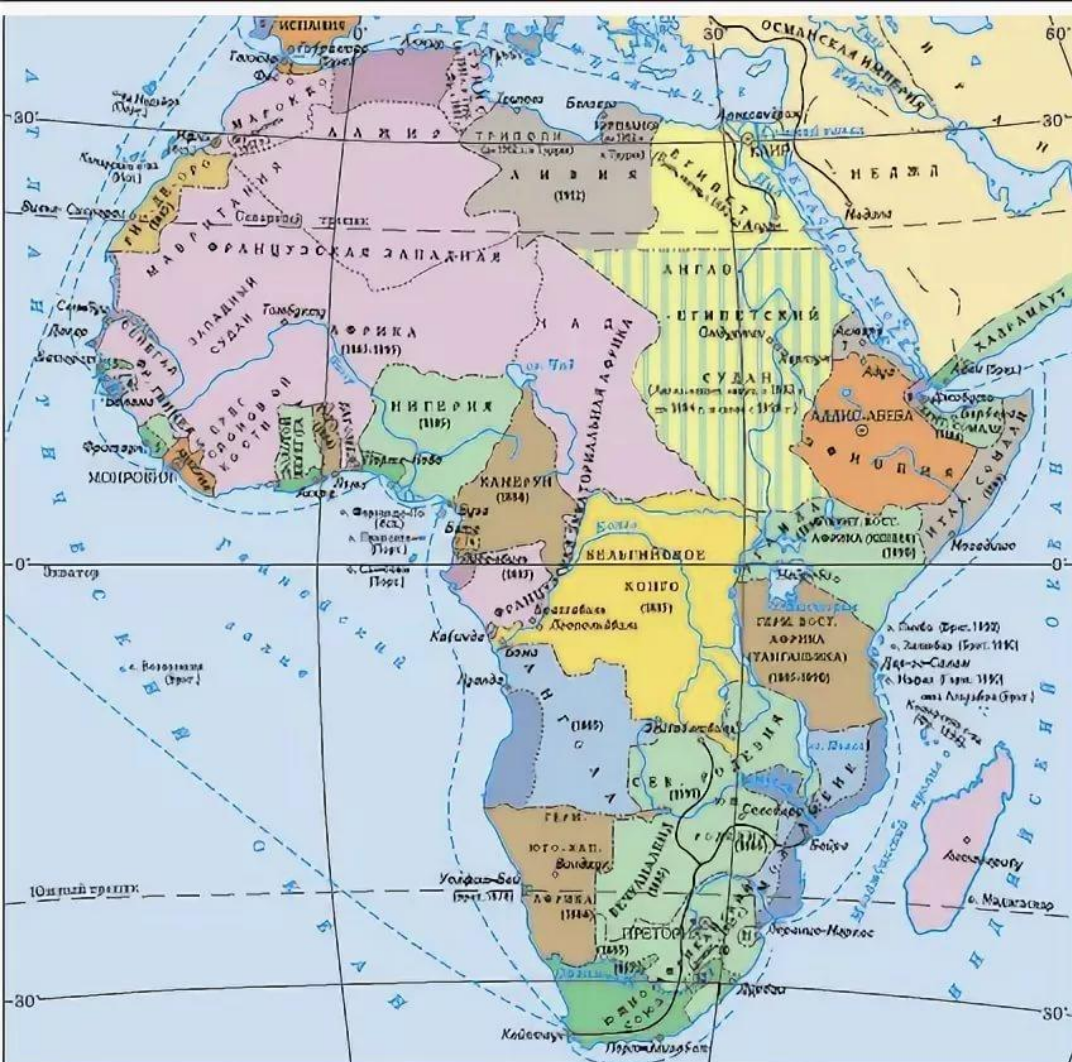


Колониальная империя Великобритании



Индия – «жемчужина» британской короны

1882 г. Оккупация Египта, овладение Суэцким каналом



Захваты европейских государств:
к 1880 г. к 1914 г.

	Великобритании
	Франции
	Испании
	Португалии
	Италии
	Германии


Цифрами на карте обозначены государства:

- 1 Португалия
- 2 Исп. Марокко (протекторат с 1912 г.)
- 3 Гамбия (Брит.)
- 4 Португальская Гвинея (1886)
- 5 Сьерра-Леоне (Брит.)
- 6 Испанская Гвинея (1884)
- 7 Эритрея (Ит.)
- 8 Франц. Сомали (1882)
- 9 респ. Трансвааль (Брит. 1902 г.)
- 10 Оранжевая Республика (Брит. 1902 г.)
- 11 Свазиленд (Брит.)
- 12 Басутоленд (Брит.)

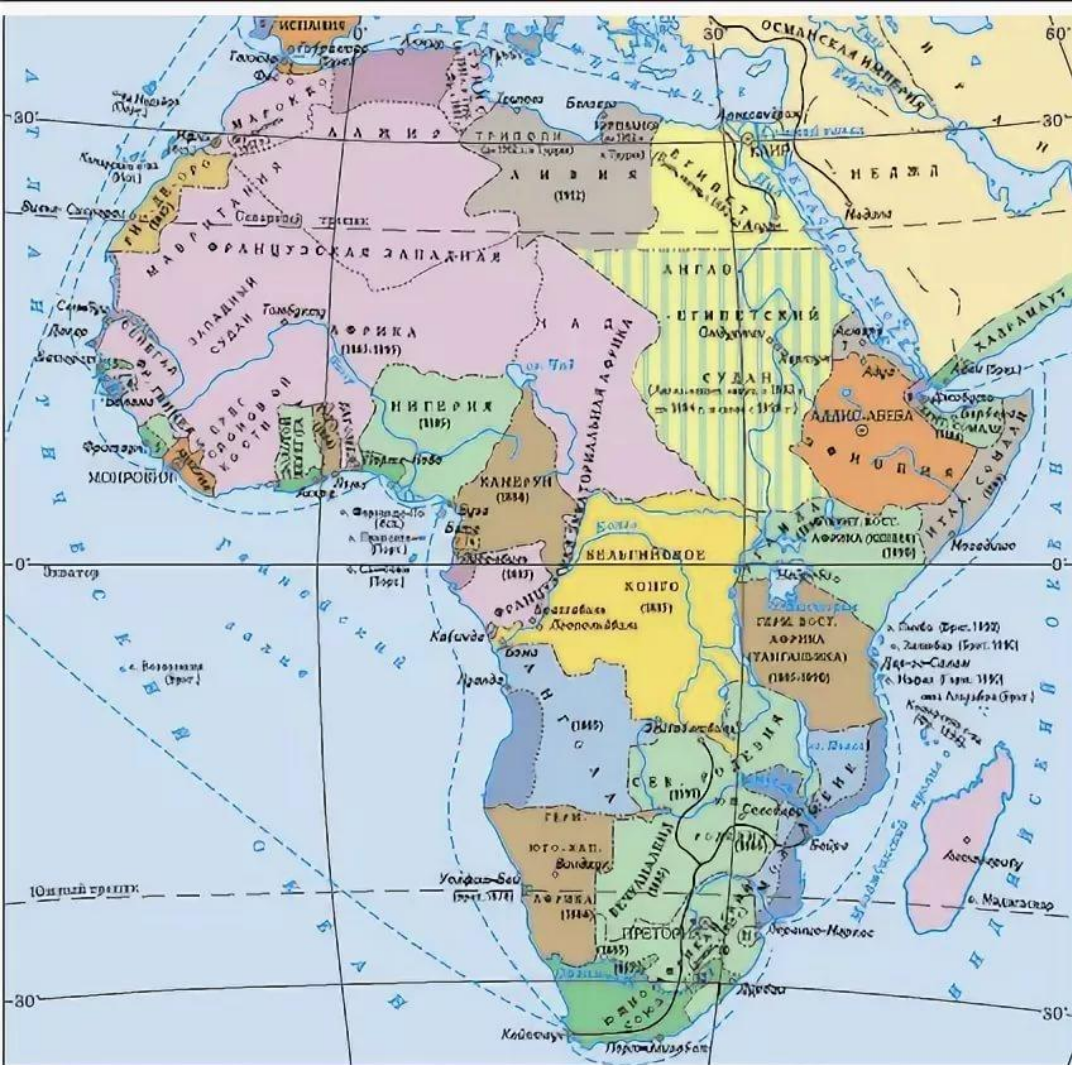
Государства, оставшиеся формально независимыми (1886)
 Годы захвата территорий
 Морские пути
 Железные дороги
 Границы государств и их владений к 1914 г.

Масштаб 1:65 000 000 (в 1 см 650 км)

Открытие французами Суэцкого канала в 1869 г.



Торжественное открытие Суэцкого канала, 4-го ноября 1869 г.



1885-1898 г.г.

Покорение Судана

Захваты европейских государств:
к 1880 г. к 1914 г.

- Великобритани
- Франции
- Испании
- Португалии
- Италии
- Германии

Государства, оставшиеся формально независимыми (1896)

Годы захвата территорий

Морские пути

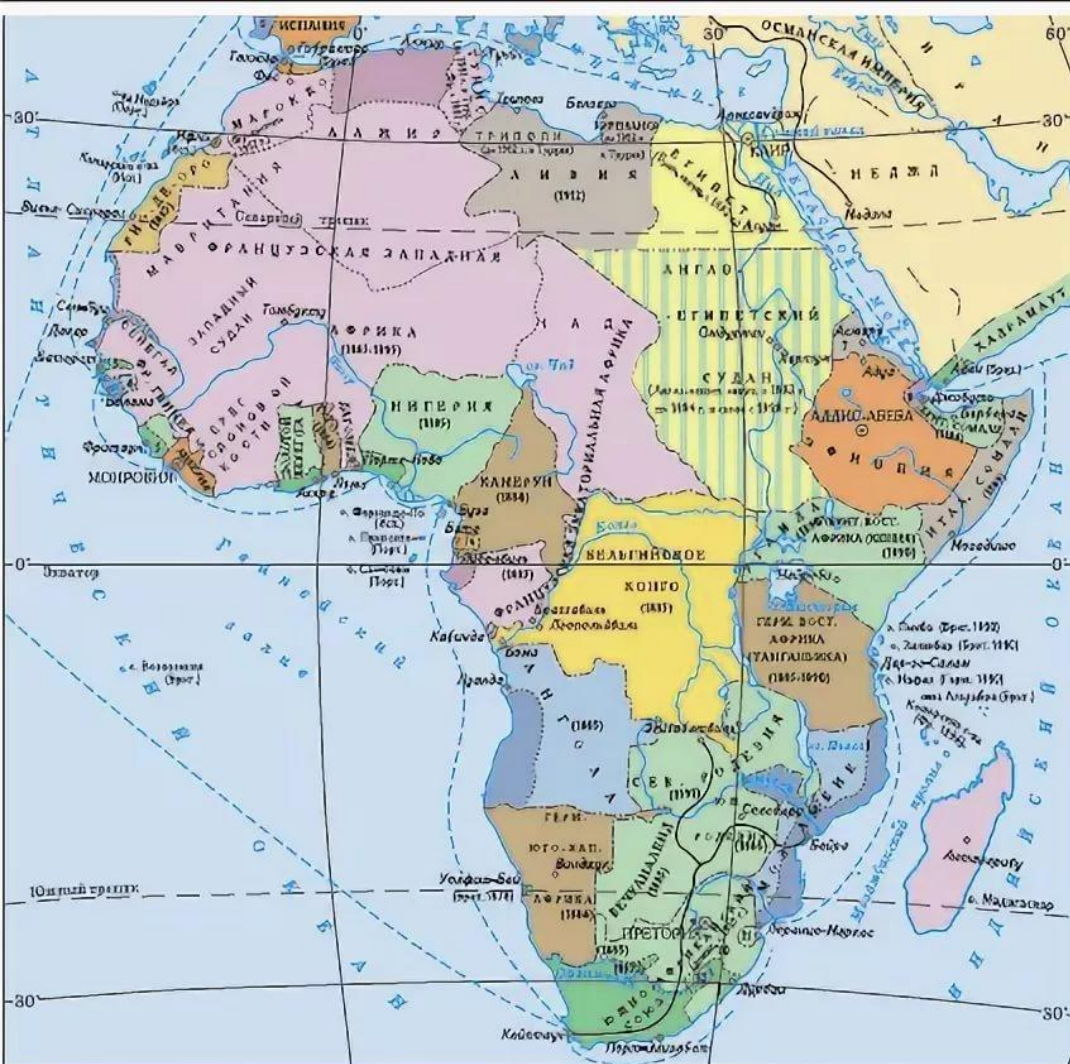
Железные дороги

Границы государств и их владений к 1914 г.

Цифрами на карте обозначены государства:

- 1 Португалия
- 2 Исп. Марокко (протекторат с 1912 г.)
- 3 Гамбия (Брит.)
- 4 Португальская Гвинея (1886)
- 5 Сьерра-Леоне (Брит.)
- 6 Испанская Гвинея (1884)
- 7 Эритрея (Ит.)
- 8 Франц. Сомали (1882)
- 9 респ. Трансвааль (Брит. 1902 г.)
- 10 Оранжевая Республика (Брит. 1902 г.)
- 11 Свазиленд (Брит.)
- 12 Басутоленд (Брит.)

Масштаб 1:65 000 000 (в 1 см 650 км)



1899-1902 г.г.

Англо-бурская война

1910 г.

Создание Южно-Африканского союза

Захваты европейских государств:
к 1880 г. к 1914 г.




Цифрами на карте обозначены государства:

- 1 Португалия
- 2 Исп. Марокко (протекторат с 1912 г.)
- 3 Гамбия (Брит.)
- 4 Португальская Гвинея (1886)
- 5 Сьерра-Леоне (Брит.)
- 6 Испанская Гвинея (1884)
- 7 Эритрея (Ит.)
- 8 Франц. Сомали (1882)
- 9 респ. Трансвааль (Брит. 1902 г.)
- 10 Оранжевая Республика (Брит. 1902 г.)
- 11 Свазиленд (Брит.)
- 12 Басутоленд (Брит.)

Государства, оставшиеся формально независимыми (1896)

Годы захвата территорий
 Морские пути
 Железные дороги
 Границы государств и их владений к 1914 г.

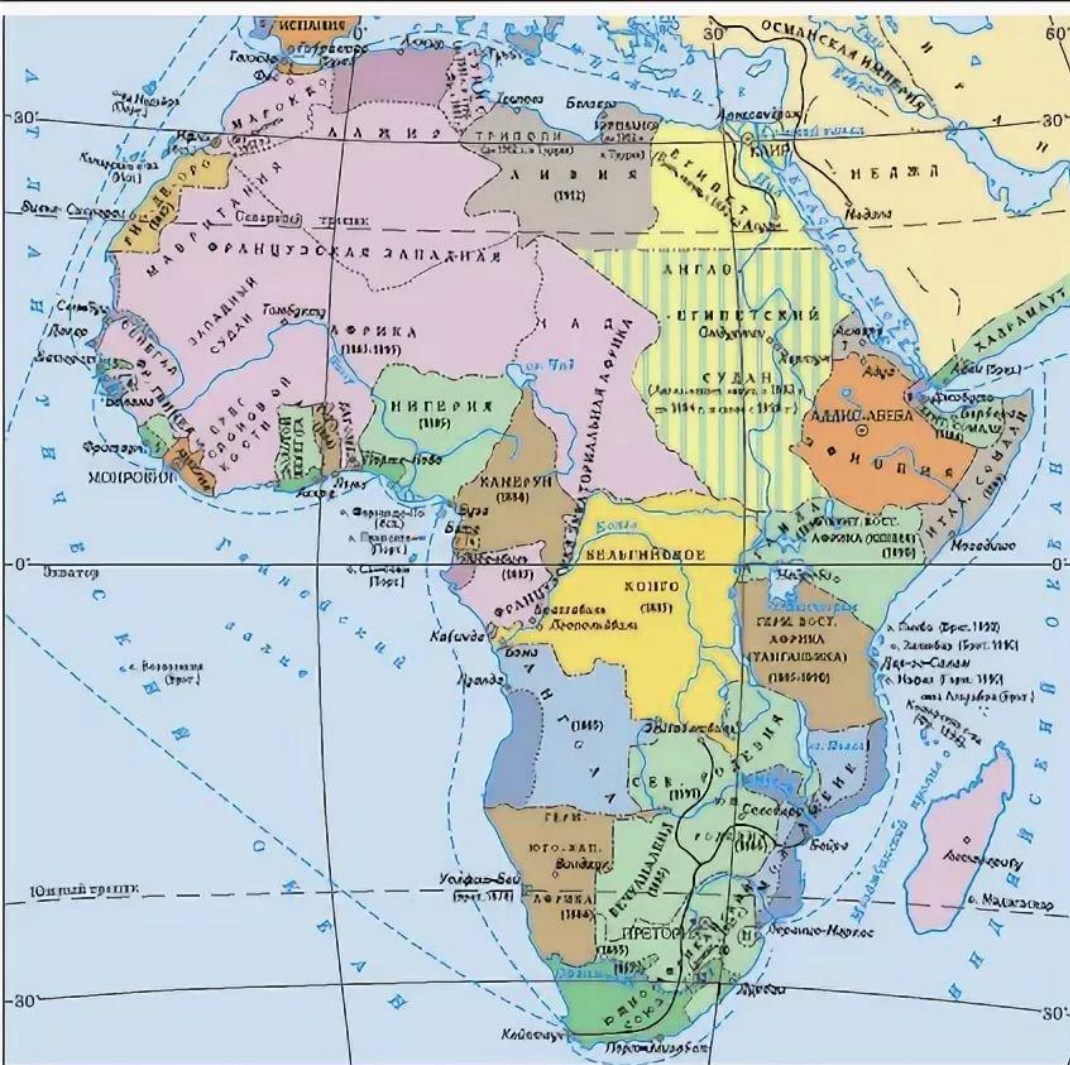
Масштаб 1:65 000 000 (в 1 см 650 км)



Колониальная империя Франции



Вьетнам, Лаос, Камбоджа – владения Франции



1880-е г.г.
Захват Западной
и Экваториальной
Африки
1894-1896 г.г.
Покорение
Мадагаскара

Захваты европейских государств:
 к 1880 г. к 1914 г.

- | | |
|--|----------------|
| | Великобритании |
| | Франции |
| | Испании |
| | Португалии |
| | Италии |
| | Германии |

Цифрами на карте обозначены государства:

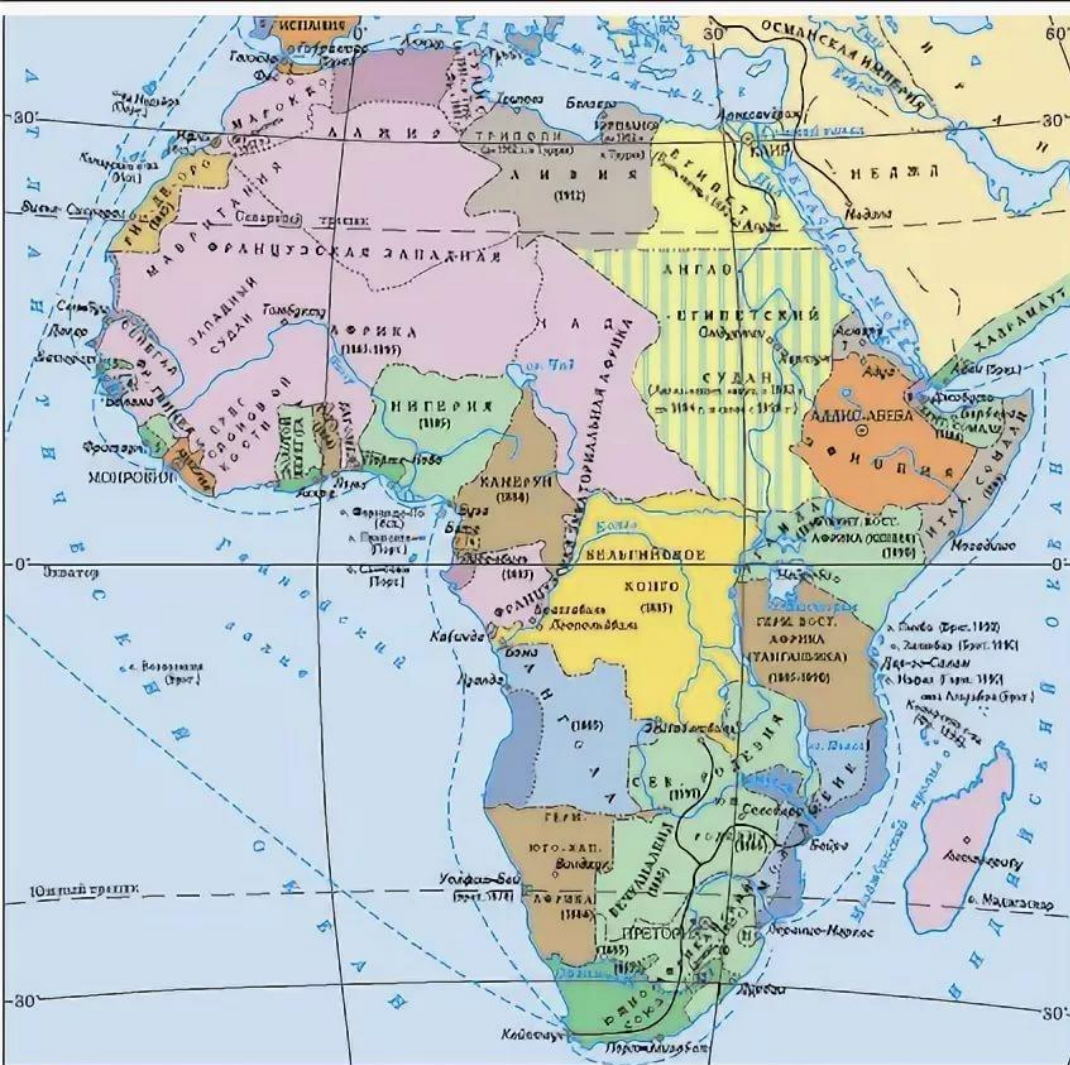
- 1 Португалия
- 2 Исп. Марокко (протекторат с 1912 г.)
- 3 Гамбия (Брит.)
- 4 Португальская Гвинея (1886)
- 5 Сьерра-Леоне (Брит.)
- 6 Испанская Гвинея (1884)
- 7 Эритрея (Ит.)
- 8 Франц. Сомали (1882)
- 9 респ. Трансвааль (Брит. 1902 г.)
- 10 Оранжевая Республика (Брит. 1902 г.)
- 11 Свазиленд (Брит.)
- 12 Басутоленд (Брит.)

Государства, оставшиеся формально независимыми (1896)

Годы захвата территорий
 Морские пути
 Железные дороги
 Границы государств и их владений к 1914 г.

Масштаб 1:65 000 000 (в 1 см 650 км)

1911 г. Захват Марокко (в борьбе с Германией)



Захваты европейских государств:
к 1880 г. к 1914 г.



Государства, оставшиеся формально независимыми

Годы захвата территорий

Морские пути


Железные дороги

Границы государств и их владений к 1914 г.

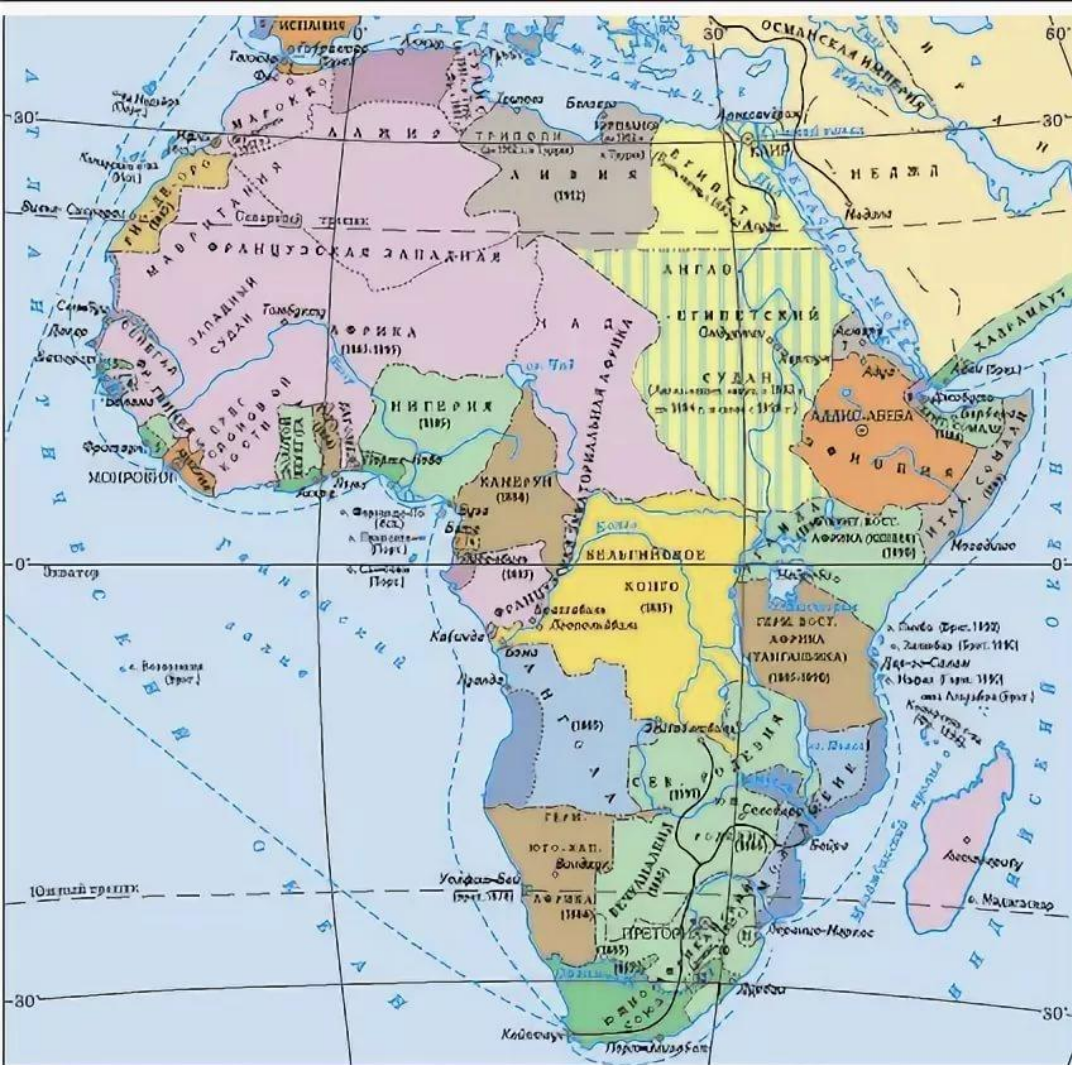
Цифрами на карте обозначены государства:

- 1 Португалия
- 2 Исп. Марокко (протекторат с 1912 г.)
- 3 Гамбия (Брит.)
- 4 Португальская Гвинея (1886)
- 5 Сьерра-Леоне (Брит.)
- 6 Испанская Гвинея (1884)
- 7 Эритрея (Ит.)
- 8 Франц. Сомали (1882)
- 9 респ. Трансвааль (Брит. 1902 г.)
- 10 Оранжевая Республика (Брит. 1902 г.)
- 11 Свазиленд (Брит.)
- 12 Басутоленд (Брит.)

Масштаб 1:65 000 000 (в 1 см 650 км)



Колониальная империя Германии



С 1885 г.

Создание колонии Восточная Африка, Захват Юго- Западной Африки, Того и Камеруна

Захваты европейских государств:
к 1880 г. к 1914 г.

- Великобритани
- Франции
- Испании
- Португалии
- Италии
- Германии


Государства, оставшиеся формально независимыми (1896)

Морские пути
 Железные дороги
 Границы государств и их владений к 1914 г.

Цифрами на карте обозначены государства:

- 1 Португалия
- 2 Исп. Марокко (протекторат с 1912 г.)
- 3 Гамбия (Брит.)
- 4 Португальская Гвинея (1886)
- 5 Сьерра-Леоне (Брит.)
- 6 Испанская Гвинея (1884)
- 7 Эритрея (Ит.)
- 8 Франц. Сомали (1882)
- 9 респ. Трансвааль (Брит. 1902 г.)
- 10 Оранжевая Республика (Брит. 1902 г.)
- 11 Свазиленд (Брит.)
- 12 Басутоленд (Брит.)

Масштаб 1:65 000 000 (в 1 см 650 км)



Колониальная империя США



1898 г. Присоединение Гавайских островов



Владения США в Тихом океане, 1860-1910

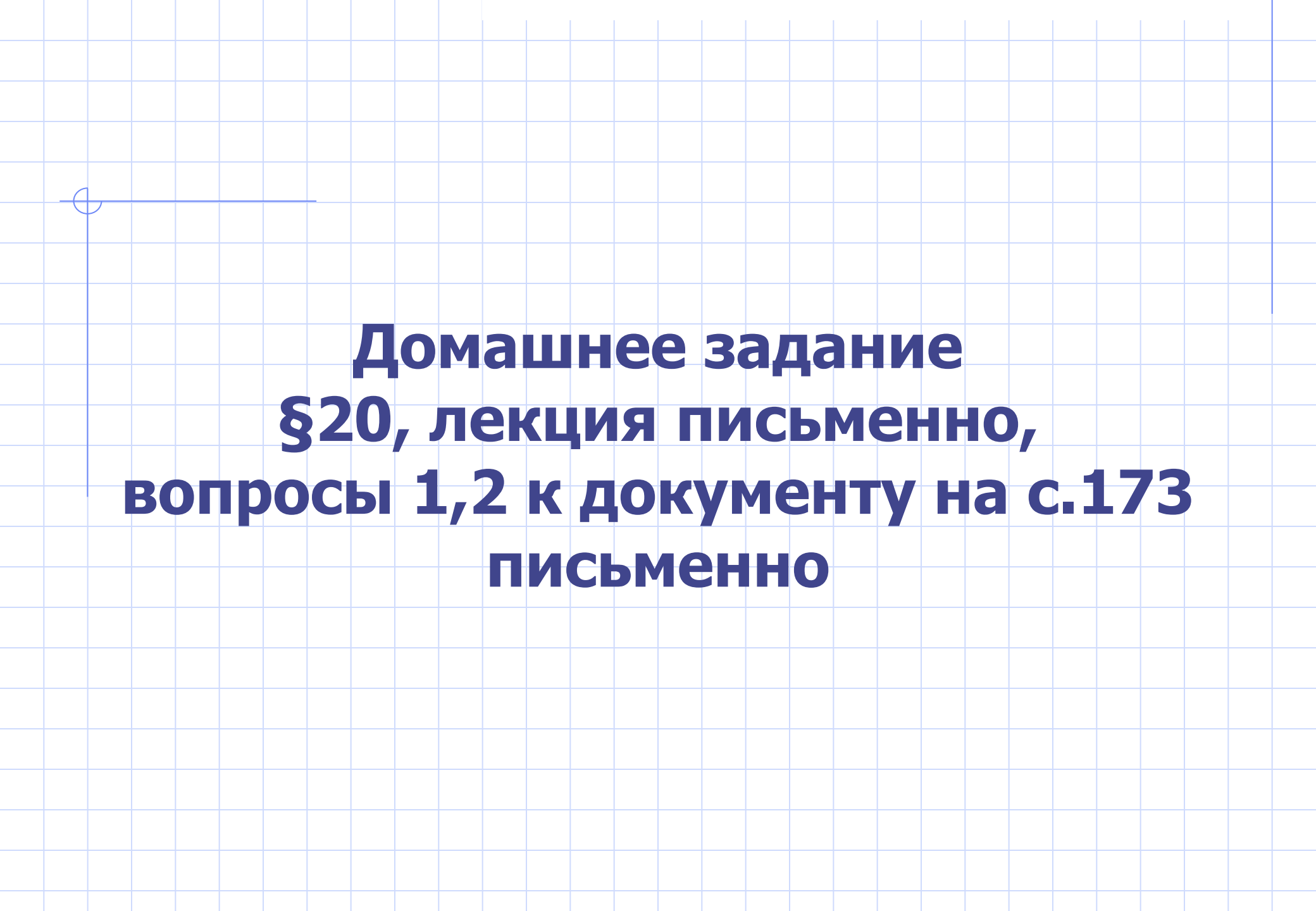


Радыми и полуденными участками родных предводителей в США. © Martin Greenwald Associates, Inc.

1898 г. Испано-американская война
 США захватили Кубу, Пуэрто-Рико,
 Филиппины, Гуам



**Наступила эпоха
колониального передела
уже поделенного мира**



Домашнее задание
§20, лекция письменно,
вопросы 1,2 к документу на с.173
письменно