

Команда «Следопыты»

(23 ученика 4б класса МБОУ «Дебесская СОШ им.Л.В.Рыкова»)

Наш девиз:

«Следопыт идет вперед, никогда не устает. Хочет новое узнать и отгадку отыскать!»

*Любим мы ходить в походы,
Изучаем край родной.
Будем крепки и здоровы,
Бегая лесной тропой.
Белки прыгают на ели,
Утки крикают вдали.
Гриб стоит и видно еле,
В жухлой травке муравьи.*

*Руководитель: Коробова Татьяна Германовна,
учитель начальных классов МБОУ «ДСОШ»*

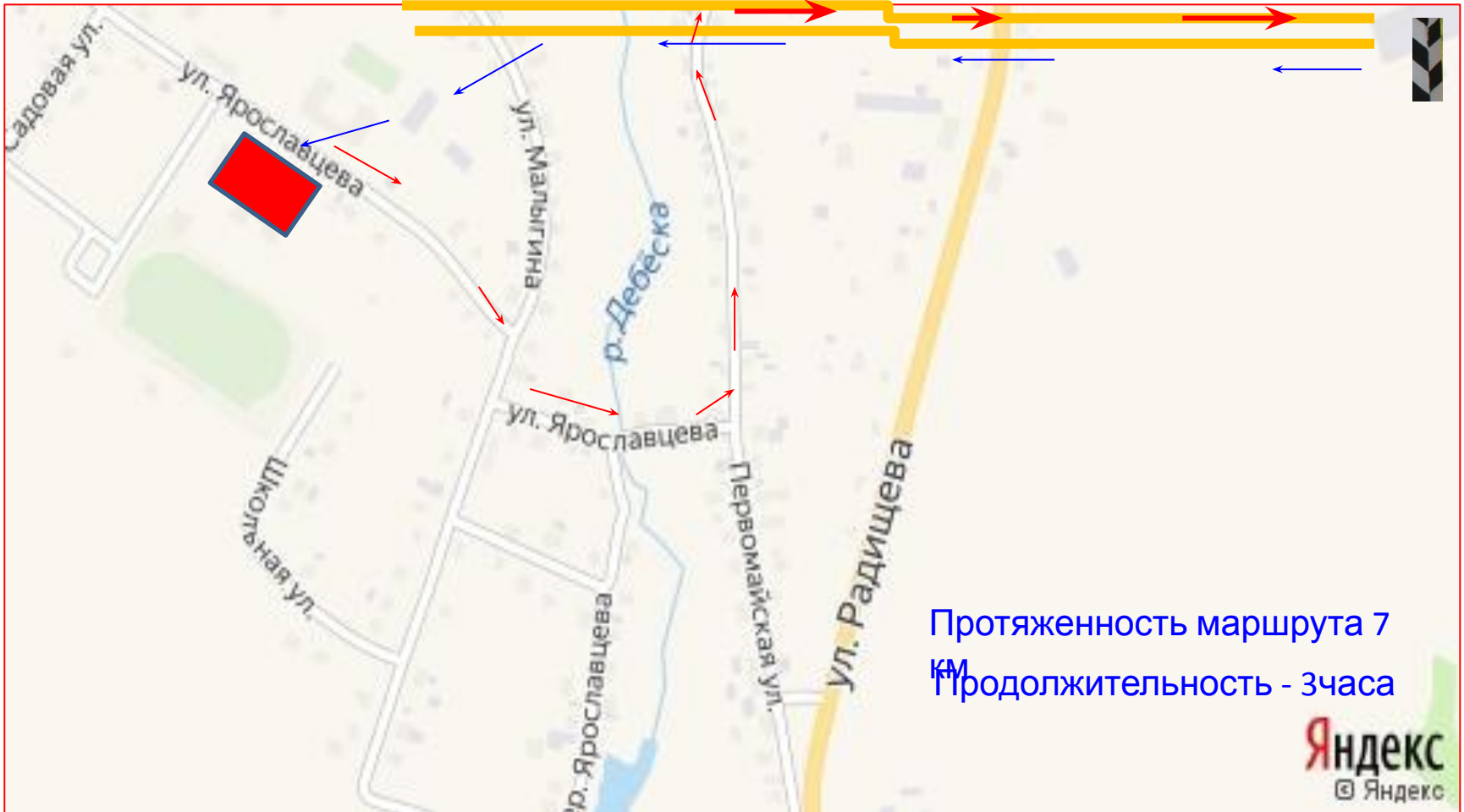


29 сентября 2021года– квест на Сибирском тракте

В 4 классе мы изучаем историю села Дебёсы. В очередной раз мы отправились на поиск новых знаний. На Сибирский тракт мы шли по дороге, соединяющей в конце 19 века Солдатскую слободу с селцом Николаевским и деревней Дебёсской и ставшей третьей составной частью села Дебёсы. Солдатская слобода - это современная улица Первомайская (на фото внизу). Попутно



«Из сельца Николаевское через Солдатскую слободку на Сибирский тракт»



Из истории села

Схема расположения десятков* в начале XX вв. в селе Дебёсы



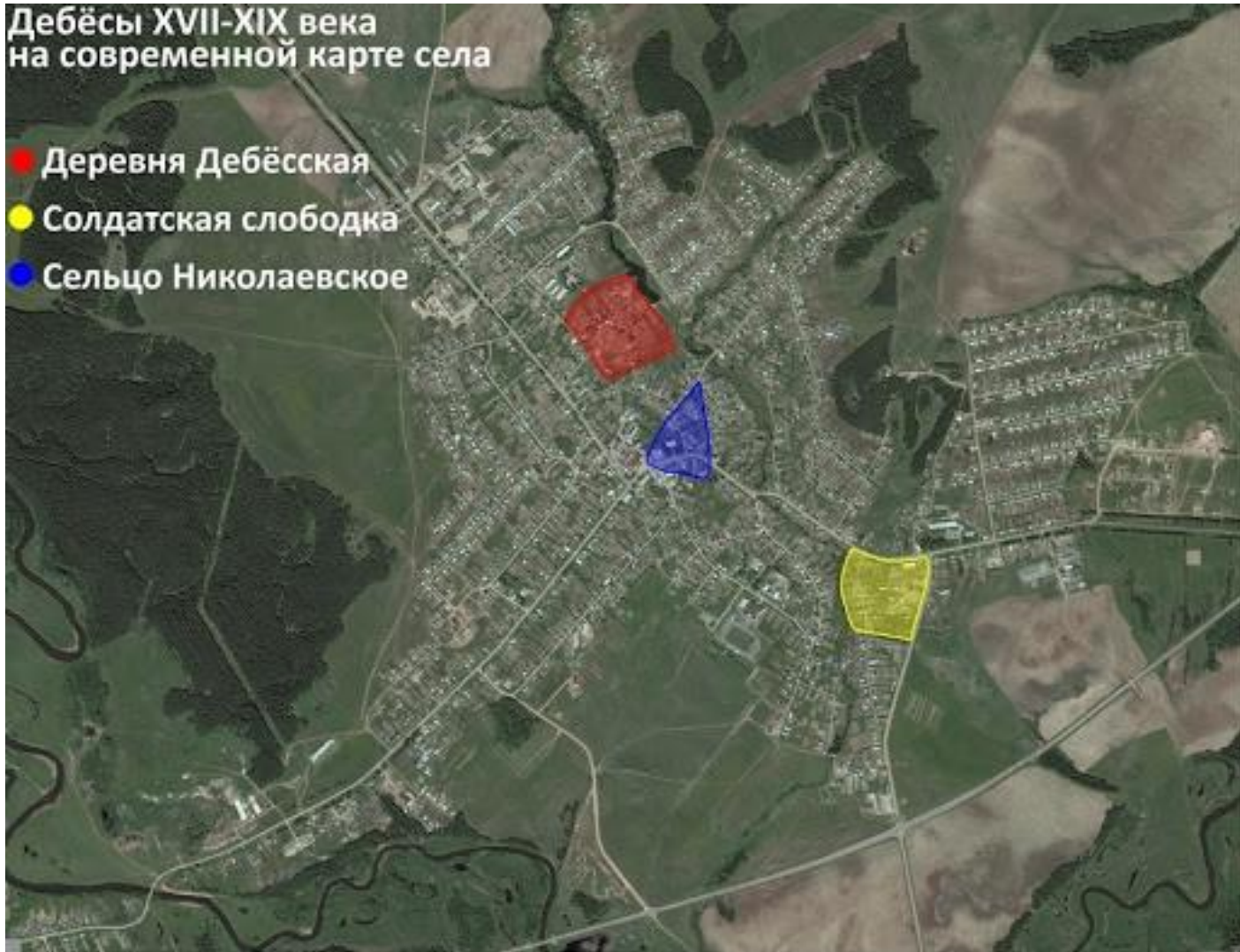
- Занçура первая**
(ул.Советская до ул.Андропова)
- Занçура вторая**
(ул.Андропова)
- Гуртшор ("середи́на деревни")**
(ул.Октябрьская, часть ул.Советской)
- Шурйыл ("исток")**
(ул.Крестьянская, ул.Рабочая)
- Шоргурт ("середи́на деревни")**
(частично ул.Малыгина, ул.Володарская, ул.Базарная)
- Сикнюк ("овраг")**
(ул.Набережная, ул.Ленина)
- Выльгурт ("новый дом")/
Слободка** (частично ул.Первмайская, ул. Советская)

* т.к. долгое время улиц в Дебёсах не было, территория села делилась на районы - "десятки".

Из истории села

Дебёсы XVII-XIX века
на современной карте села

- Деревня Дебёсская
- Солдатская слободка
- Сельцо Николаевское



Из истории села

- В 1922 году в километре от селения построили на Больничной горе этапный пункт. В те времена солдаты царской армии служили по 25 лет. За время службы они полностью теряли связь со своими родными. Поэтому редко кто из них после окончания службы возвращался на родину.*
- Солдаты дебёсской конвойной команды, отслужив свою службу, тоже не спешили возвращаться в родные места. Некоторые из них, обзаведясь хозяйством, оставались здесь же. Селились они рядом с этапным пунктом, прямо под Больничной горой. К середине 19 века это селение дебёсцы стали называть Солдатской слободкой.*

Квест на Сибирском тракте

- Цель нашего квеста (Продолжить изучение родного края) достигнута! Во время квеста мы искали сокровища, спрятанные самим разбойником Щукиным, который со своей шайкой грабил народ на Сибирском тракте с весны до зимы. Непросто было их найти! Мы выполняли трудные задания, чтобы собрать карту сокровищ. У нас проверяли знания по истории родного села, и мы еще узнавали новое. Соревновались в меткости, ловкости. Дружной командой преодолевали препятствия. Сокровища были найдены! Нам очень понравился такой поход, который укрепляет здоровье и пополняет наш багаж знаний!



Квест на Сибирском тракте



На полпути к достижению цели

Квест на Сибирском тракте



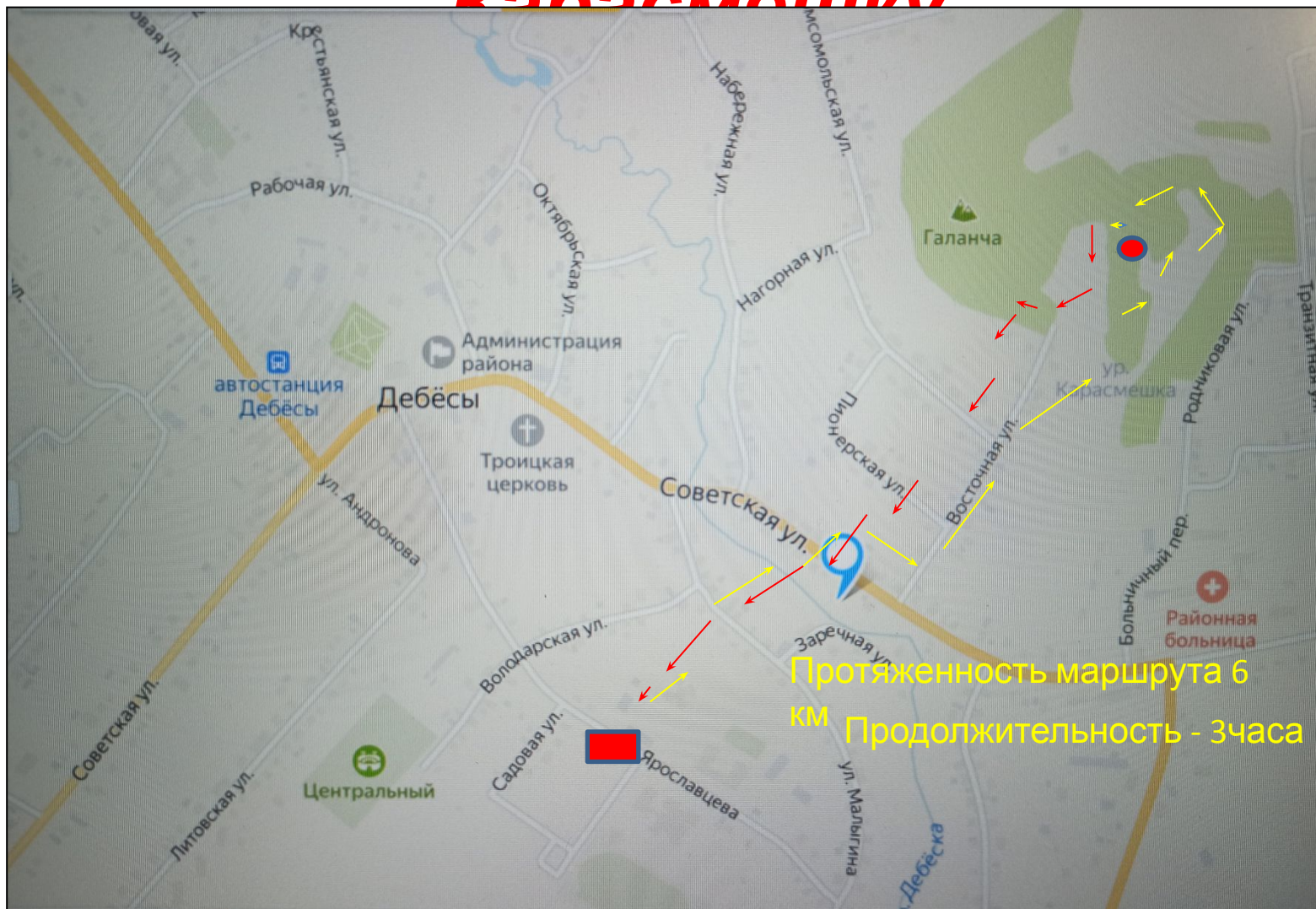
На пути преграда

Квест на Сибирском тракте



Ура! Цель достигнута!

6 октября 2021года – туристический поход на Карасмешку



Из истории села

Отправляясь в поход, мы узнали, почему Карасмешка так называется, и что там делали люди в прошлых веках.

- Оказывается... По одной из версий о названии места Карасмешка - когда удмуртов-язычников села Дебёсы решили обратить в православие, они упорно сопротивлялись крещению. Даже окрестившись, дебёсцы продолжали молиться своим богам и варить кумышку на Карасмешке - так и поныне называют огромный, когда-то заросший глухим лесом лог, вершина которого примыкает с восточной стороны к горе Галанче, а устье подступает к улице Советской, чуть пониже Больничной горы села Дебёсы.
- По другой версии лингвистов, имя Карасмешки происходит от слияния «кар» - гнездо и «ошмес» - ключ. Поэтому аборигены величали это местечко родиной родников. Действительно, здесь бьют ключи. Даже зимой в роднике всегда вода.

Туристический поход на Карасмешку

- Для отправки по маршрутным листам класс был разделен на 4 команды, командиры шли впереди своей команды. Мы учились находить заданное направление по схеме маршрута, компасу и местным природным признакам: по мху и лишайникам на стволе деревьев, ветвям деревьев, по муравейнику. В лесу встретились с шустрой белочкой, услышали криканье уток, стрекотание сороки. По болоту передвигались с помощью подручных средств. Вспомнили съедобные и несъедобные грибы, какие блюда из съедобных вкуснее, и в каких местах эти грибы можно найти. Важное в походе – суметь развести костер для приготовления пищи. Познакомились с разными видами костров, учились их составлять.
- После увлекательных маршрутов поели вкусную еду, приготовленную дома мамами, поиграли и отправились в обратный путь, зарядившись энергией священного места. Было здорово!!!

На Карасмешке



**Проверим ваши рюкзаки,
туристы**

На Карасмешке



**Переправа через
болото**

На Карасмешке



Какой костер все-таки лучше?

На Карасмешке



Как называются эти грибы и где растут?

На Карасмешке



Как ориентироваться по местным признакам?

На Карасмешке у родника



Цель достигнута. Пора в обратный путь!