

ООПТ Их роль в сохранении среды обитания

Ольга Игоревна Лагутенко

Виды особо охраняемых природных территорий (ООПТ)

Согласно Федеральному закону «Об особо охраняемых природных территориях» к особо охраняемым территориям относят:

- государственные природные заповедники,
- национальные и природные парки,
- государственные природные заказники,
- памятники природы,
- дендрологические парки и ботанические сады.

На всех особо охраняемых природных территориях ведется природоохранная, научная и эколого-просветительская работа.

Чаще всего охрана редких видов животных связана с первыми тремя категориями. Чем же они отличаются?

Заповедники

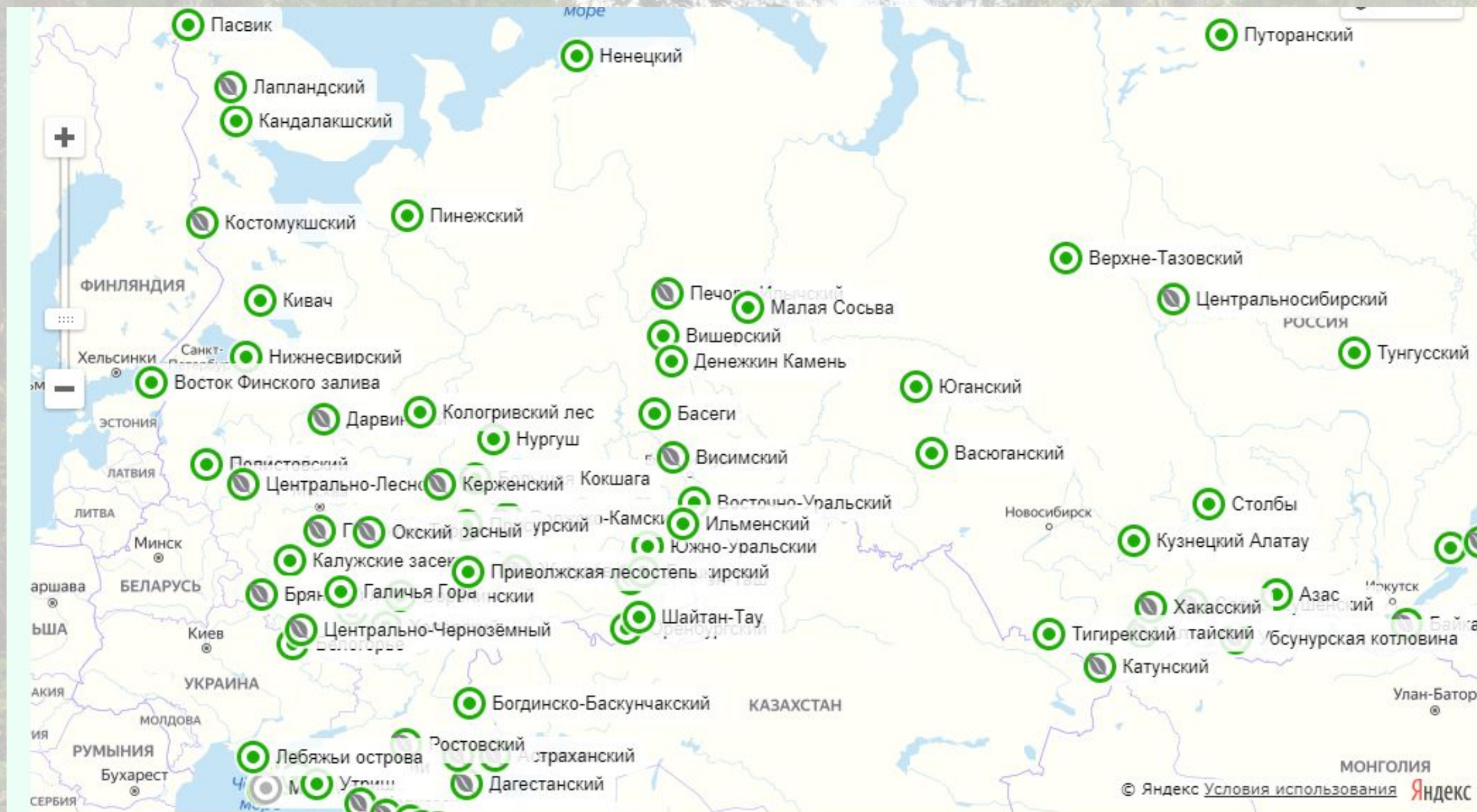
- В заповедниках самый строгий режим охраны.
- Обычно они имеют обширную территорию.
- В них охраняется весь природный комплекс.
- Как правило, они организуются в местах нетронутой человеком природы и служат эталонными территориями, то есть с ними сравнивают другие территории, находящиеся в сходных природных условиях и смотрят, какие изменения там произошли.
- Находиться на территории заповедника можно только сотрудникам заповедника или по специальному разрешению.

Национальные и природные парки

- Национальные и природные парки похожи на заповедники, но на их территории разрешен экологический туризм.
- Отличие национальных от природных парков только в подчинении. Национальные парки подчиняются напрямую Министерству природных ресурсов, а природные региональным Комитетам по природопользованию и охране окружающей среды.
- Количество посетителей национальных парков регулируется так, чтобы не оказывалось существенное влияние на природу.
- Посетители национальных и природных парков не должны нарушать правил нахождения на ООПТ, например, нельзя сходить с экологической тропы.

Заказники

- Заказники отличаются тем, что режим охраны на них менее строгий. В зависимости от того ради чего создавался заказник, его правилами может разрешаться определенная деятельность, например в некоторых можно собирать грибы и ягоды, выпасать скот, а в каких-то может полностью запрещаться посещения заказника на определенный период, например, когда появляются детеныши.
- В некоторых случаях местное население может даже проживать на его территории, но при этом обязано строго соблюдать режим охраны заказника.
- Правила посещения и поведения в заказнике вывешиваются на входе в него.
- Обычно площадь заказника меньше территории заповедника, национального или природного парка.



Карта заповедников России (🌿 выделены биосферные)

(подробнее - по клику на пунсон; развернуть на весь экран - кнопкой в правом верхнем углу карты)



Баргузинский заповедник

- Эталон байкальской природы. Первый заповедник в России. Он созданный для сохранения соболя. К моменту его организации на Байкале сохранилось всего 20-30 зверьков, укрывшихся в недоступных каменистых осыпях. Благодаря охране соболя восстановил свою численность. Теперь это животное Красной книге Российской Федерации не значится. В заповеднике обитает 41 вид млекопитающих, среди них черношапочный сурок, северный олень, благородный олень, колонок.



Витимский заповедник

- организован в 1982 году чтобы сохранить коदारскую популяцию снежного барана и черношапочного сурка. На его территории обитает 35 видов млекопитающих среди баргузинский подвид соболя, северный олень, кабарга.



<https://glagol38.ru/newdesign/text?date=02-10-2019&url=vitimsk>

Воронежский заповедник

- Основан в 1923 году как Государственный Бобровый заповедник. К этому времени бобр в России был почти истреблен. В Воронежском заповеднике до его создания было несколько пар бобров. За 50 лет с его территории было расселено более 3 тыс. бобров, давших потомство в 70 тыс. особей. В заповеднике обитают 62 вида зверей, среди них выхухоль, крапчатый суслик, большой тушканчик, гигантская вечерница.

<http://zapovednik-vrn.ru/>



ВОРОНЕЖСКИЙ
ЗАПОВЕДНИК



© Александр
Воронежский государственный природный биосферный заповедник ВМД

Даурский заповедник.



- Расположен на границе России с Монголией и Китаем. Создан в 1987 году для сохранения и изучения уникальных водно-болотных, степных и лесных экосистем Даурии. В заповеднике обитает 50 видов зверей. Среди них даурский еж, солонгой, манул, тарбаган, ведется работа по восстановлению дзерена в России.

<http://daurzapoved.com/index.php/ru?catid=0&id=149>

Кавказский заповедник



КАВКАЗСКИЙ
государственный природный
биосферный заповедник

- самая большая и старейшая особо охраняемая природная территория на Северном Кавказе. Организован в 1924 году как зубровый заповедник. Сейчас в заповеднике живут зубробизоны внешне похожие на кавказского зубра. Совместно с Сочинским национальным парком принимает участие в Программе восстановления (реинтродукции) переднеазиатского леопарда на Кавказе. В заповеднике обитает 89 видов зверей, из них кавказский подвид бурого медведя, кавказская норка, кавказская серна, кавказская выдра.





Кедровая падь и Национальный парк Земля леопарда



- В 1911 году был поднят вопрос об изъятии леса в урочище Кедровая падь из хозяйственного использования, а с 1916 года велась подготовительная работа по организации на этой земле заповедника. Уже тогда лес на этой территории охраняли от браконьеров не только лесники, но и казачья команда. После революции Кедровая падь вновь обрел статус заповедника в 1924 г. В 2012 году был образован национальный парк Земля леопарда. В заповеднике и национальном парке обитают 54 вида зверей среди них амурский тигр, гигантская бурузубка, уссурийский пятнистый олень, гималайский медведь, дальневосточный леопард, горал.



<http://leopard-land.ru/>

Командорский заповедник



- Образован в 1993 году. На островах и акватории заповедника обитает 39 видов зверей в том числе беренгийский и медновский подвиды голубого песца, калан, морж, командорский ремнезуб, обыкновенный клюворыл, горбатый кит, кашалот, южный гладкий кит, гренландский кит, касатка, финвал, сейвал, синий кит, морская свинья, проходит путь сезонных миграций серых китов, в заповеднике имеются лежбища сивучей, где они размножаются. Численность этого исчезающего вида в заповеднике начала увеличиваться.



Лапландский заповедник



- Основан в 1930 году. К началу организации заповедника на его территории обитало всего 100 диких северных оленей. Сейчас их более 20 тысяч. В заповеднике обитает 31 вид млекопитающих, среди них бурый медведь, волк, россомаха, норвежский и лесной лемминги.



<http://www.laplandzap.ru/>

Оренбургский заповедник




<https://orenzap.ru/gallery/>

- Создан в 1989 году для сохранения и восстановления степей Заволжья, Предуралья, Южного Урала и Зауралья. В заповеднике обитает 56 видов зверей из них степные виды – тушканчики, степной сурок, степная пищуха, корсак и другие. С 2017 года в заповеднике в природных условиях существует табун лошадей Пржевальского. В заповеднике обитает также сайга.

Остров Врангеля

- получил статус заповедника в 1976 г. С 1968 года имел статус заказника и был организован для охраны моржовых лежбищ и мест размножения белого медведя. На территории заповедника единственная в России гнездящаяся популяция белого гуся. В 1975 г. на острове был акклиматизирован овцебык. Наземных млекопитающих 9 видов. В заповеднике крупнейшая концентрация родовых берлог белого медведя. Обитает северный олень. В акватории обычен серый кит, отмечены заходы финвала, гренландского кита и горбача.

<http://www.ostrovvrangelya.org/photo.html>



Приокско-Тerrasный государственный природный биосферный заповедник им. Михаила Зabloцкого




Государственный природный биосферный
Приокско-Тerrasный заповедник

- Один из самых маленьких заповедников, единственный в Московской области, площадью всего 5000 га, но очень важный по природоохранной работе. Заповедник основан сразу после окончания Великой отечественной войны 19 июня 1945 года. Он является эталоном природы южного Подмосковья. В заповеднике с 1948 года находится Центральный зубровый питомник, где содержится племенное стадо чистокровных беловежских зубров, и ведутся работы по сохранению этого вида в природе. В заповеднике обитают 62 вида млекопитающих среди них пятнистый олень, косуля, выдра.



https://pt-zapovednik.ru/fotogalereya/#*

Сихотэ-Алинский заповедн



Сихотэ-Алинский
государственный природный
биосферный заповедник

- самый крупный заповедник юга Дальнего Востока был организован в 1935 году для сохранения популяции соболя. В заповеднике имеется самая большая популяция тигра. На морском побережье в горах обитают редчайшие амурские горалы. В заповеднике обитают также сивуч, дальневосточный пятнистый олень, гималайский медведь, уссурийская мопера, харза, амурский лесной кот,

Тигр Фото Сутыриной С



<http://sikhote-zap.ru/ru/foto-video/photo-gallery/2012-07-13-03-03-10>

Хопёрский заповедник



- основан в 1935 году. Заповедник вытянут на 50 км вдоль реки Хопёр. Одной из основных задач заповедника было сохранения популяции русской выхухолы. На момент организации заповедника было 39 видов зверей, сейчас – 46 видов, из них благородный олень и косуля.



Кадр из видео <https://www.hoperzap.ru/gallery/50/>



ООПТ Ленинградской области федерального значения

№	Название	статус	вид ООПТ	категория ООПТ	площадь (км ²)	район области	дата основания
1	Восток Финского залива (Ингерманландский)	Федеральный	Заповедник		140,863	Выборгский и Кингисеппский районы	21 декабря 2017 года
2	Нижне-Свирский заповедник	Федеральный	Заповедник		416,15	Лодейнопольский район	1976 год — заказник, 11 июня 1980 года — заповедник
3	Мшинское болото	Федеральный	Заказник	Гидрологический	604	Гатчинский и Лужский районы	1976 год, федеральный с 30 августа 1982 года

ООПТ Ленинградской области



- 47 региональных ООПТ на территории Ленинградской области
- 15 экологических маршрутов оборудовано на охраняемых территориях
- 483 тысяч гектар региональных природных территорий под охраной
- 6 региональных ООПТ обладают международным охранным статусом

Восток Финского залива (Ингермандандский)

- Включает в себя группу островов в Финском заливе Балтийского моря и прилегающие к ним акватории. Состоит из 9 изолированных участков. На их территории произрастает более 700 видов растений и живет порядка 300 видов позвоночных, в первую очередь птиц. Общая площадь заповедника — 14 086,27 га, в том числе острова — 920,27 га, морская акватория — 13 166 га. Заповедник создан постановлением правительства РФ 21 декабря 2017 года № 1603



<https://www.restate.ru/material/postanovleniem-pravitelstva-rf-zapovednik-ingermanlandskiy-v-lenoblasti-poluchil-status-oot-166745.html>

Нижне-Свирский заповедник



- Статус заповедника имеет с 1980 г., до этого с 1976 г. – заказник. Основная причина организации заповедника — необходимость охраны богатой фауны с представителями редких видов уникального водоема Ладоги, его побережий, окружающих лесов среднетаёжного типа и болот (верховых, низинных и переходных), мест стоянок перелетных птиц на трассе беломоро-балтийского пролётного пути, мест нереста рыб. На территории заповедника зарегистрировано 256 видов птиц. На его территории встречаются 538 видов высших сосудистых растений. В фауне заповедника насчитывается 44 вида млекопитающих. Среди них бурый медведь, россомаха, летяга, выдра, рысь, ладожская нерпа.

https://vk.com/n_svirsky?z=photo-52581361_457239871%2Falbum-52581361_00%2Frev



Список ООПТ регионального значения Ленинградской области

Природный парк

1. Вепсовский
- Заказники**
2. Белый кемень
3. Березовые острова
4. Болото Ланнин-Суо
5. Болото Озерное
6. Выборгский
7. Гладышевский
8. Глебовское болото
9. Гостилицкий
10. Гряда Варямянсалъя
11. Дубравы у деревни Волькота
12. Котельский
13. Кургаловский
14. Лебяжий

15. Линдуловская роща

16. Лисинский
17. Озеро Малководное
18. Ракитинский
19. Раковые озера
20. Север Мшинского болота
21. Сябровский
22. Чермянецкий
23. Чистый Мох
24. Шалово-Перечницкий
25. Кизилпарк

Памятники природы

26. Геологические обнажения дельта и шотландии на реке Оредеж у деревни Бардцо (озеро Антанова)
27. Геологические обнажения дельта на реке Оредеж у поселка Яи-Тесосо

28. Геологические обнажения девонских и ордовикских пород на реке Себа
29. Истоки реки Оредеж в урочище Донцо
30. Каньон реки Лава
31. Музей-усадьба Н.К.Фариха
32. Обнажения дельта на реке Оредеж у поселка Белогорка
33. Озеро Красное
34. Озеро Ястребинское
35. Остров Густой
36. Радецовые источники и озера у деревни Полухинка
37. Река Рагуша
38. Саблинский
39. Староладожский
40. Щелейки
41. Токсовские высоты

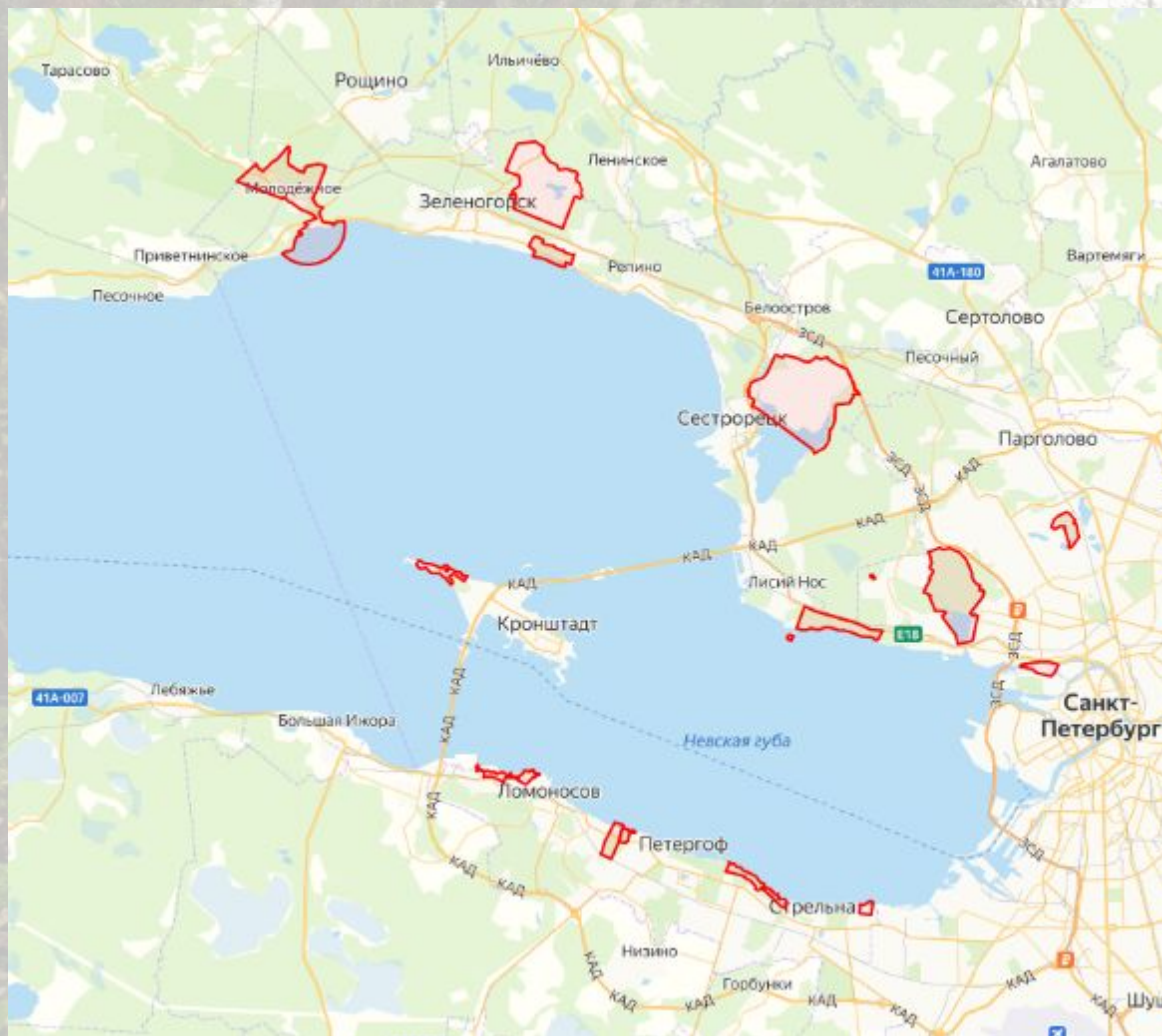
Ленинградская область занимает особое положение в Российской Федерации. Здесь проходит государственная граница России с Европейским Союзом. Область подпадает под юрисдикцию более чем 20 международных соглашений по вопросам охраны окружающей среды, подписанных в Российской Федерации. Регион включает крупнейшие в Европе озера – Ладожское и Онежское, и имеет прямой выход в Балтийское море.



Особо охраняемые
природные территории
Ленинградской области

[http://fisher.spb.ru/
blogs/view.php?post
Id=599](http://fisher.spb.ru/blogs/view.php?postId=599)

ООПТ Санкт-Петербурга



- В настоящее время система особо охраняемых природных территорий (ООПТ) Санкт-Петербурга включает 15 ООПТ регионального значения, относящихся к двум категориям — государственные природные заказники, имеющие комплексный (ландшафтный) профиль, и памятники природы:
- Государственный природный заказник "Юнтоловский";
- Государственный природный заказник "Гладышевский";
- Государственный природный заказник "Северное побережье Невской губы";
- Государственный природный заказник "Озеро Щучье";
- Государственный природный заказник "Сестрорецкое болото";
- Государственный природный заказник "Западный Котлин";
- Государственный природный заказник "Южное побережье Невской губы";
- Государственный природный заказник "Новоорловский";
- памятник природы "Дудергофские высоты";
- памятник природы "Комаровский берег";
- памятник природы "Стрельнинский берег";
- памятник природы "Парк Сергиевка";
- памятник природы "Петровский пруд";

Государственный природный заказник «Юнтоловский»



- Первая особо охраняемая природная территория в Санкт-Петербурге. Заказник занимает большую часть Лахтинского болота и акваторию залива Лахтинский Разлив. На территории заказника представлены типичные приморские ландшафты, до основания Петербурга занимавшие значительные площади в прибрежной части Невской губы.



http://oopt.spb.ru/protected_area/yuntolovskiy/

Памятник природы «Дудергофские высоты»



- Возвышенность, сложенная двумя крупными крутосклонными холмами — горой Вороньей и горой Ореховой. Холмы покрыты широколиственным лесом, не свойственным территории Санкт-Петербурга и характерным для более южных широт. Абсолютная высота Ореховой горы равна 176 метрам — это высшая точка Санкт-Петербурга.



Памятник природы «Комаровский берег»



- Участок характерных природных комплексов северного побережья Финского залива — песчаных пляжей и невысоких дюн с псаммофитной растительностью, еловых, елово-сосновых и черноольховых лесных сообществ. Интересной особенностью фауны памятника природы является большое количество крупных муравейников — гнезд северного лесного муравья.



http://oopt.spb.ru/protected_area/komarovskiy-bereg/

Памятник природы «Стрельнинский берег»



- Участок побережья Финского залива с черноольховыми лесами, ивовыми сообществами и тростниковыми зарослями — фрагмент типичных приморских ландшафтов, в прошлом широко распространенных по берегам Невской губы. Территория памятника природы примыкает к государственному комплексу «Дворец конгрессов», ее посещение возможно только по специальным разрешениям.



Памятник природы «Парк «Сергиевк



- Ландшафтный парк, созданный в первой половине XIX века на месте естественного лесного массива и частично сохранивший первоначальную планировку и характер растительности. Природный комплекс памятника природы представлен южнотаежными и неморальными лесными сообществами (характерными для широколиственных лесов), участками лугов, низинных болот и прибрежными тростниковыми зарослями. С 1920 года в парке располагаются естественнонаучные лаборатории Санкт-Петербургского



http://oopt.spb.ru/protected_area/park-sergievka/

Государственный природный заказник «Гладышевский»



- Расположен в бассейне реки Гладышевки на территории двух субъектов России — Санкт-Петербурга и Ленинградской области. Реки, протекающие в границах заказника, — единственные в Санкт-Петербурге, в которых обитает моллюск жемчужница европейская, занесенный в Красную книгу России. Растительность заказника представлена разновозрастными сосняками, сохранились участки зрелых ельников.



http://oopt.spb.ru/protected_area/gladishevskiy/

Государственный природный заказник «Северное побережье Невской губы»



- Необычный для Санкт-Петербурга и его окрестностей лесной массив со значительным участием широколиственных древесных пород, в том числе старовозрастных дубов и естественного дубового подроста. Прилегающая к заказнику акватория — одно из наиболее значительных мест сезонных стоянок перелетных птиц в Невской губе.



http://oopt.spb.ru/protected_area/severnoye-poberezhe-nevskoy-gubi/

Государственный природный заказник «Озеро Щучье»



- Массив типичных для Карельского перешейка таежных лесов. В растительном покрове заказника преобладают сосновые и еловые леса, небольшую площадь занимают мелколиственные лесные сообщества. Территория характеризуется широким развитием водно-ледниковых форм рельефа — камовых холмов и гряд, термокарстовых котловин.



http://oopt.spb.ru/protected_area/ozero-schuchje/

Государственный природный заказник «Сестрорецкое болото»



- Самая крупная особо охраняемая природная территория в Санкт-Петербурге. В границах заказника располагается обширное верховое болото с низинными и переходными окраинами, не подвергавшееся осушению, и северная часть водохранилища Сестрорецкий Разлив. Мелководья Разлива и впадающих в него рек имеют большое значение как место скопления водоплавающих и околоводных птиц в период миграции.



http://oopt.spb.ru/protected_area/sestroretzkoye-boloto/

Памятник природы «Петровский пруд»



- Небольшой пруд, образовавшийся на месте огромного гранитного валуна — Гром-камня, извлеченного из земли в 1769 году и ставшего постаментом всемирно известного памятника Петру I, «Медного всадника», одного из символов Санкт-Петербурга. Флора сосудистых растений памятника природы насчитывает более чем 150 видов, среди которых есть редкие и требующие особой охраны.



Памятник природы «Елагин остров»



- Территория памятника природы целиком включает одноименный остров, на котором располагается хорошо известный всем петербуржцам Центральный парк культуры и отдыха имени Кирова. Флора острова насчитывает более 500 видов сосудистых растений, среди которых большое количество интродуцентов из различных регионов Европы, Азии и Америки.



http://oopt.spb.ru/protected_area/elagin-ostrov/

Государственный природный заказник «Западный Котлин»



- Занимает всю северо-западную оконечность острова Котлин. Природные комплексы заказника представлены черноольховыми и молодыми осиновыми лесами, разреженными ивняками на береговых валах и приморскими травянистыми сообществами на песчаных побережьях. Прилегающие к острову мелководья с тростниковыми и камышовыми зарослями имеют большое значение как места гнездования и миграционных стоянок птиц.



http://oopt.spb.ru/protected_area/zapadnyy-kotlin/

Государственный природный заказник «Южное побережье Невской губы»



- Три участка побережья Невской губы в пределах нижней террасы и склона литоринового уступа. Растительность заказника представлена в основном мелколиственными лесами и луговыми сообществами, сохранились участки старинных парков с широколиственными насаждениями. Прибрежные участки с тростниковыми и камышовыми зарослями являются местами концентрации водоплавающих и околоводных птиц на миграционных стоянках.



http://oopt.spb.ru/protected_area/yuzhnoe-poberezhe-nevskoy-gubi/

Памятник природы «Долина реки Поповки»



- Каньонообразный участок долины реки Поповки с многочисленными обнажениями палеозойских горных пород — отложениями нижнего кембрия, нижнего и среднего ордовика, среднего девона, четвертичными образованиями. Территория памятника природы представляет ценность как естественный памятник геологической истории северо-запада России.



Государственный природный заказник «Новоорловский»



- Заказник расположен в активно развивающейся части Приморского района и включает сосновые и смешанные леса Новоорловского лесопарка, созданного в 50-х годах XX века. Свое название лесопарк, а затем и заказник, получили от некогда расположенного здесь Орловского леса — владения графа А.Ф. Орлова-Денисова-Никитина.



**Спасибо за
внимание!**

Кадр из мультфильма «Лесные
путешественники», «Союзмультфильм», 1951

