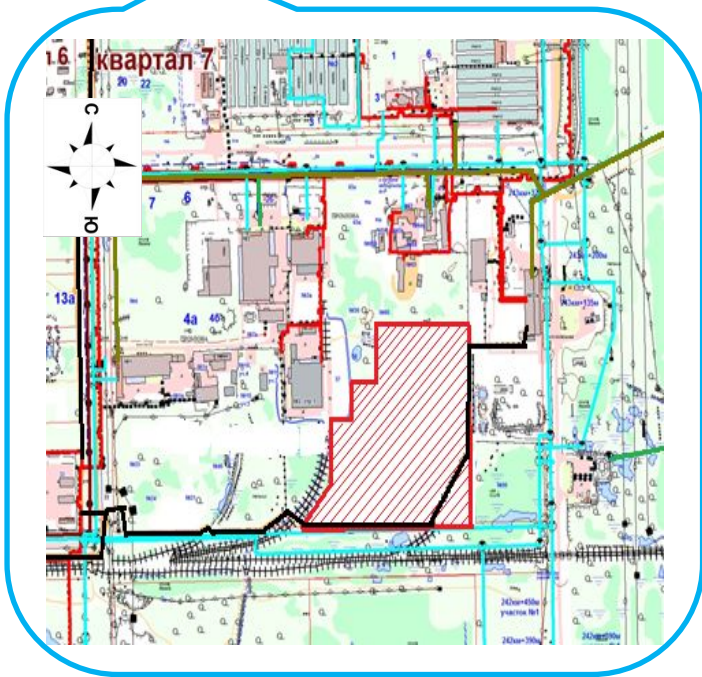


<b>Площадь площадки</b>	7 га		
<b>Кадастровый номер участка/квартала</b>	отсутствует		
<b>Собственник</b>	Муниципальное образование город Тобольск		
<b>Категория земель</b>	Земли населенных пунктов		
<b>Вид разрешенного использования</b>	Для размещения объектов административно-делового назначения, торгового назначения и общественного питания, здравоохранения, культурно-досугового назначения, социального и коммунально-бытового назначения, социального обеспечения, научно-исследовательского назначения, многофункционального назначения, учебно-образовательного назначения, спортивного назначения, культовые объекты, многоквартирные жилые дома.		
<b>Электроснабжение</b>	Линия ВЛ 10кВ проходит в восточной части участка		
<b>Газоснабжение</b>	Газопровод проходит в 600 м в южном направлении		
<b>Водоснабжение</b>	Центральный водопровод расположен в 10 м в северном направлении		
<b>Канализация</b>	Центральная канализация отсутствует		
<b>Подъездные пути</b>	Асфальт в 30м по направлению на север		
<b>Телефонизация/интернет</b>			
<b>Удаленность от ж/д станции Тобольск</b>	12 км		
<b>Стоимость аренды/выкупа земельного участка, млн. руб.</b>	Стоимость аренды и стоимость выкупа земельного участка устанавливаются согласно вида использования		
<b>Дополнительная информация</b>			
<b>Данные о заявителе (органа исполнительной власти края/органа местного самоуправления)</b>	Администрация города Тобольска; 626150, Тюменская обл., г.Тобольск, ул. Аптекарская, д.3, тел./факс (3456) 22-09-44, 24-65-96; E-mail: <a href="mailto:Kanc_tobolsk@72to.ru">Kanc_tobolsk@72to.ru</a>		
	электроснабжение		газопровод
	водопровод		граница площадки



Площадь площадки	9 га
Кадастровый номер участка/квартала	отсутствует
Собственник	Муниципальное образование город Тобольск
Категория земель	Земли населенных пунктов
Вид разрешенного использования	Для размещения объектов коммунально-складского назначения, административно-бытовой корпус
Электроснабжение	В 450 м на запад от участка, расположена ПС «Волгинская»
Газоснабжение	Газопровод проходит в 250 м в северном направлении
Водоснабжение	Центральный водопровод расположен в 50 м в южном направлении
Канализация	Центральная канализация отсутствует
Подъездные пути	Асфальт в 180м по направлению на восток
Телефонизация/интернет	
Удаленность от ж/д станции Тобольск	11 км., ж/д тупик примыкает к земельному участку
Стоимость аренды/выкупа земельного участка, млн. руб.	Стоимость аренды и стоимость выкупа земельного участка устанавливаются согласно вида использования
Дополнительная информация	
Данные о заявителе (органа исполнительной власти края/органа местного самоуправления)	Администрация города Тобольска; 626150, Тюменская обл., г.Тобольск, ул. Аптекарская, д.3, тел./факс (3456) 22-09-44, 24-65-96; E-mail: <a href="mailto:Kanc_tobolsk@72to.ru">Kanc_tobolsk@72to.ru</a>

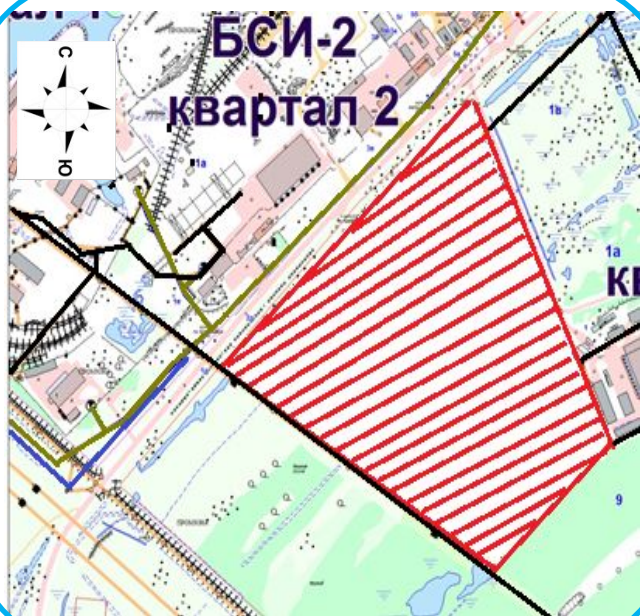
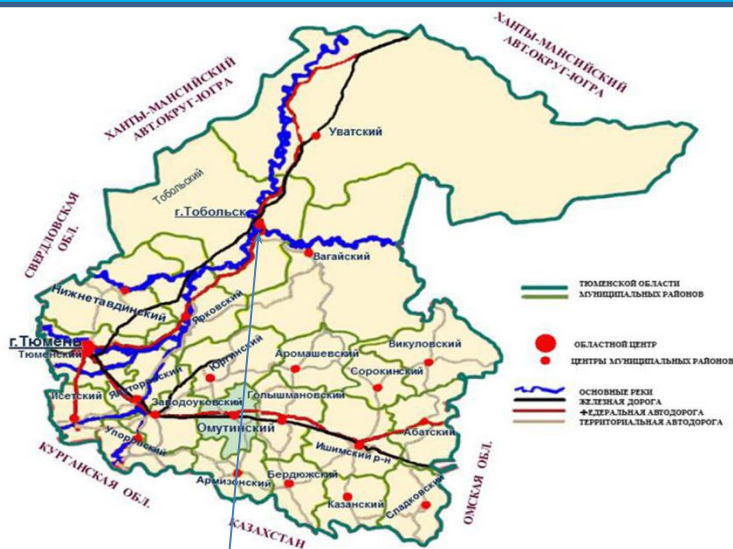
	электроснабжение		газопровод
	водопровод		граница площадки





Площадь площадки	0,19 га
Кадастровый номер участка/квартала	отсутствует
Собственник	Муниципальное образование город Тобольск
Категория земель	Земли населенных пунктов
Вид разрешенного использования	Для размещения объектов учебно-образовательного назначения, многоквартирные жилые дома, блокированные жилые дома
Электроснабжение	Линия ВЛ 0,4кВ проходит в 3м в восточном направлении
Газоснабжение	Газопровод проходит в 30м в северном направлении
Водоснабжение	Центральный водопровод расположен в 20м в восточном направлении
Канализация	Центральная канализация отсутствует
Подъездные пути	Автомобильная дорога с твердым покрытием в 5м в восточном направлении
Телефонизация/интернет	
Удаленность от ж/д станции Тобольск	15 км.
Стоимость аренды/выкупа земельного участка, млн. руб.	Стоимость аренды и стоимость выкупа земельного участка устанавливаются согласно вида использования
Дополнительная информация	
Данные о заявителе (органа исполнительной власти края/органа местного самоуправления)	Администрация города Тобольска; 626150, Тюменская обл., г.Тобольск, ул. Аптекарьская, д.3, тел./факс (3456) 22-09-44, 24-65-96; E-mail: <a href="mailto:Kanc_tobolsk@72to.ru">Kanc_tobolsk@72to.ru</a>

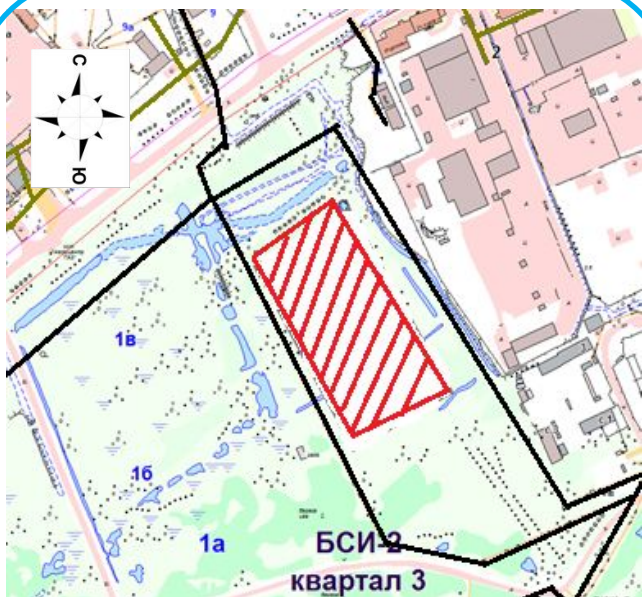
	электроснабжение		газопровод
	водопровод		граница площадки



Площадь площадки	20,9 га
Кадастровый номер участка/квартала	отсутствует
Собственник	Муниципальное образование город Тобольск
Категория земель	Земли населенных пунктов
Вид разрешенного использования	Для размещения объектов промышленности, коммунально-складского назначения, административно-бытовой корпус
Электроснабжение	Линия ВЛ 10кВ проходит в 280м в северо-восточном направлении
Газоснабжение	Газопровод расположен в 40м в северо-западном направлении
Водоснабжение	Центральный водопровод отсутствует
Канализация	Центральная канализация отсутствует
Подъездные пути	Асфальт в 20м по направлению на северо-запад и в 10м – на северо-восток
Телефонизация/интернет	
Удаленность от ж/д станции Тобольск	5 км., ж/д тупик в 100 м. от земельного участка
Стоимость аренды/выкупа земельного участка, млн. руб.	Стоимость аренды и стоимость выкупа земельного участка устанавливаются согласно вида использования
Дополнительная информация	
Данные о заявителе (органа исполнительной власти края/органа местного самоуправления)	Администрация города Тобольска; 626150, Тюменская обл., г.Тобольск, ул. Аптекарская, д.3, тел./факс (3456) 22-09-44, 24-65-96; E-mail: <a href="mailto:Kanc_tobolsk@72to.ru">Kanc_tobolsk@72to.ru</a>

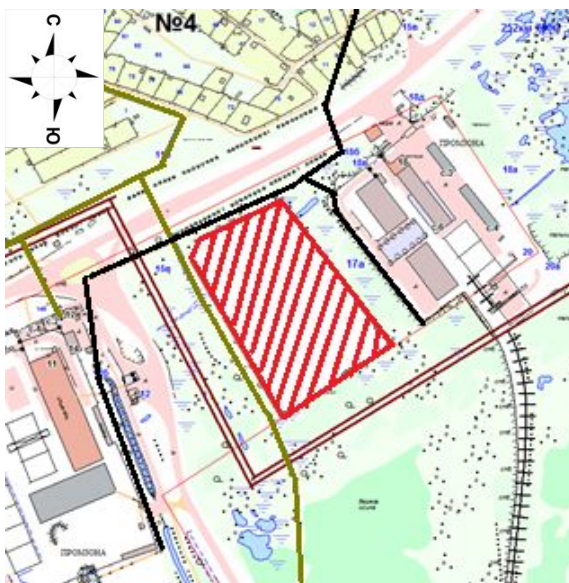
	электроснабжение		газопровод
	водопровод		граница площадки





<b>Площадь площадки</b>	2,5 га
<b>Кадастровый номер участка/квартала</b>	Отсутствует
<b>Собственник</b>	Муниципальное образование город Тобольск
<b>Категория земель</b>	Земли населенных пунктов
<b>Вид разрешенного использования</b>	Для размещения объектов промышленности, коммунально – складского назначения, административно-бытовой корпус.
<b>Электроснабжение</b>	Линия ВЛ 10кВ проходит в 10м в юго-западном направлении
<b>Газоснабжение</b>	Газопровод расположен в 130м в северо-западном направлении
<b>Водоснабжение</b>	Центральный водопровод отсутствует
<b>Канализация</b>	Центральная канализация отсутствует
<b>Подъездные пути</b>	Асфальт в 150м по направлению на северо-запад
<b>Телефонизация/интернет</b>	
<b>Удаленность от ж/д станции Тобольск</b>	5 км., ж/д тупик в 500 м. от земельного участка
<b>Стоимость аренды/выкупа земельного участка, млн.руб.</b>	Стоимость аренды и стоимость выкупа земельного участка устанавливаются согласно вида использования
<b>Дополнительная информация</b>	
<b>Данные о заявителе (органа исполнительной власти края/органа местного самоуправления)</b>	Администрация города Тобольска; 626150, Тюменская обл., г.Тобольск, ул. Аптекарская, д.3, тел./факс (3456) 22-09-44, 24-65-96; E-mail: <a href="mailto:Kanc_tobolsk@72to.ru">Kanc_tobolsk@72to.ru</a>

	электроснабжение		газопровод
	водопровод		граница площадки



Площадь площадки	3,1 га
Кадастровый номер участка/квартала	Отсутствует
Собственник	Муниципальное образование город Тобольск
Категория земель	Земли населенных пунктов
Вид разрешенного использования	Для размещения объектов промышленности, коммунально – складского назначения, административно-бытовой корпус.
Электроснабжение	Линия ВЛ 10кВ проходит в 10м в северо-западном направлении
Газоснабжение	Газопровод расположен в 10м в юго-западном направлении
Водоснабжение	Центральный водопровод отсутствует
Канализация	Центральная канализация отсутствует
Подъездные пути	Асфальт в 40м по направлению на северо-запад
Телефонизация/интернет	
Удаленность от ж/д станции Тобольск	5 км., ж/д тупик в 200 м. от земельного участка
Стоимость аренды/выкупа земельного участка, млн. руб.	Стоимость аренды и стоимость выкупа земельного участка устанавливаются согласно вида использования
Дополнительная информация	
Данные о заявителе (органа исполнительной власти края/органа местного самоуправления)	Администрация города Тобольска; 626150, Тюменская обл., г.Тобольск, ул. Аптекарская, д.3, тел./факс (3456) 22-09-44, 24-65-96; E-mail: <a href="mailto:Kanc_tobolsk@72to.ru">Kanc_tobolsk@72to.ru</a>

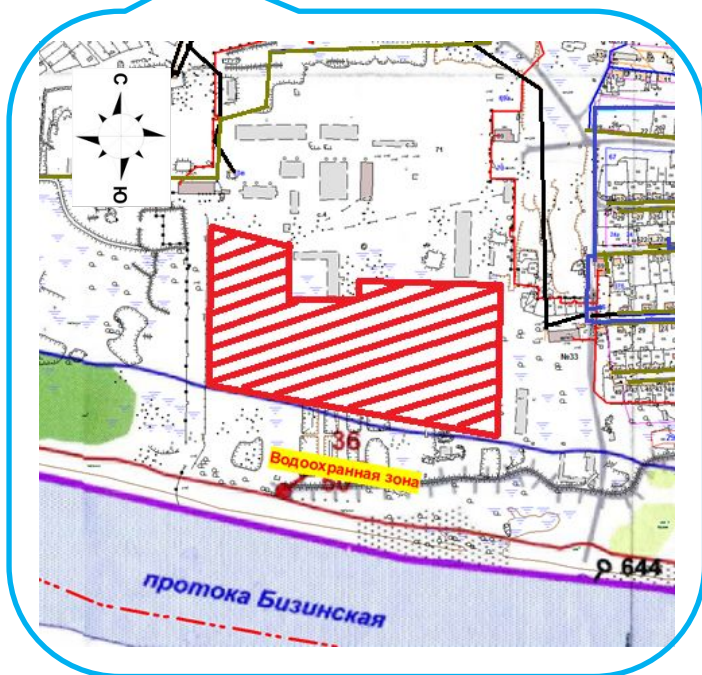
	электроснабжение		газопровод
	водопровод		граница площадки



# Тюменская область, город Тобольск, ул. 3-я Трудовая

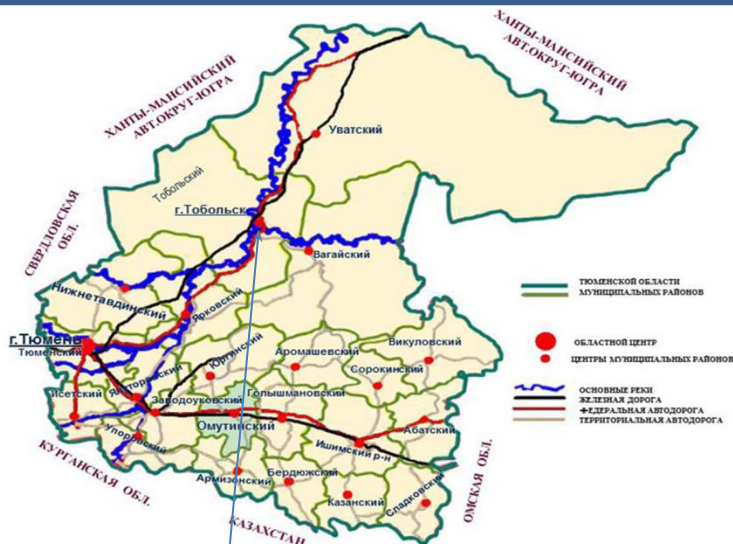


## Инвестиционная площадка для размещения объектов



<b>Площадь площадки</b>	9,7 га
<b>Кадастровый номер участка/квартала</b>	Отсутствует
<b>Собственник</b>	Муниципальное образование город Тобольск
<b>Категория земель</b>	Земли населенных пунктов
<b>Вид разрешенного использования</b>	Для размещения объектов промышленности, коммунально – складского назначения, административно-бытовой корпус.
<b>Электроснабжение</b>	Линия ВЛ 10кВ проходит в 70м в восточном направлении
<b>Газоснабжение</b>	Газопровод расположен в 80м в северном направлении
<b>Водоснабжение</b>	Центральный водопровод расположен в 130м в восточном направлении
<b>Канализация</b>	Центральная канализация отсутствует
<b>Подъездные пути</b>	Асфальт в 230м по направлению на северо-восток
<b>Телефонизация/интернет</b>	
<b>Удаленность от ж/д станции Тобольск</b>	20 км.
<b>Стоимость аренды/выкупа земельного участка, млн. руб.</b>	Стоимость аренды и стоимость выкупа земельного участка устанавливаются согласно вида использования
<b>Дополнительная информация</b>	
<b>Данные о заявителе (органа исполнительной власти края/органа местного самоуправления)</b>	Администрация города Тобольска; 626150, Тюменская обл., г. Тобольск, ул. Аптекарская, д.3, тел./факс (3456) 22-09-44, 24-65-96; E-mail: <a href="mailto:Kanc_tobolsk@72to.ru">Kanc_tobolsk@72to.ru</a>

	электроснабжение		газопровод
	водопровод		граница площадки



Площадь площадки	8,5 га
Кадастровый номер участка/квартала	Отсутствует
Собственник	Муниципальное образование город Тобольск
Категория земель	Земли населенных пунктов
Вид разрешенного использования	Для размещения объектов промышленности, коммунально – складского назначения, административно-бытовой корпус.
Электроснабжение	Линия ВЛ 10кВ проходит по земельному участку
Газоснабжение	Газопровод расположен в 20м в северо-восточном направлении
Водоснабжение	Центральный водопровод расположен в 30м в северо-западном направлении
Канализация	Центральная канализация отсутствует
Подъездные пути	Асфальт в 10м по направлению на северо-запад
Телефонизация/интернет	
Удаленность от ж/д станции Тобольск	19 км.
Стоимость аренды/выкупа земельного участка, млн. руб.	Стоимость аренды и стоимость выкупа земельного участка устанавливаются согласно вида использования
Дополнительная информация	
Данные о заявителе (органа исполнительной власти края/органа местного самоуправления)	Администрация города Тобольска; 626150, Тюменская обл., г.Тобольск, ул. Аптекарская, д.3, тел./факс (3456) 22-09-44, 24-65-96; E-mail: <a href="mailto:kanc_tobolsk@72to.ru">kanc_tobolsk@72to.ru</a>

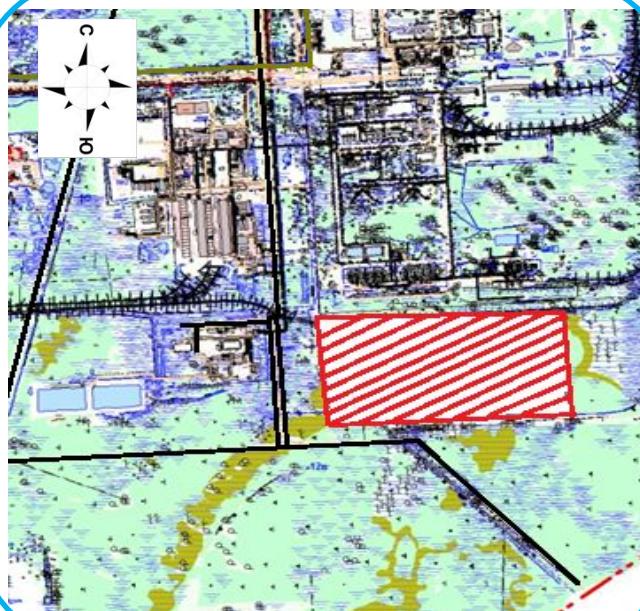
	электроснабжение		газопровод
	водопровод		граница площадки



Тюменская область, город Тобольск, Восточный промышленный район, квартал 3, №1а



Инвестиционная площадка для размещения объектов



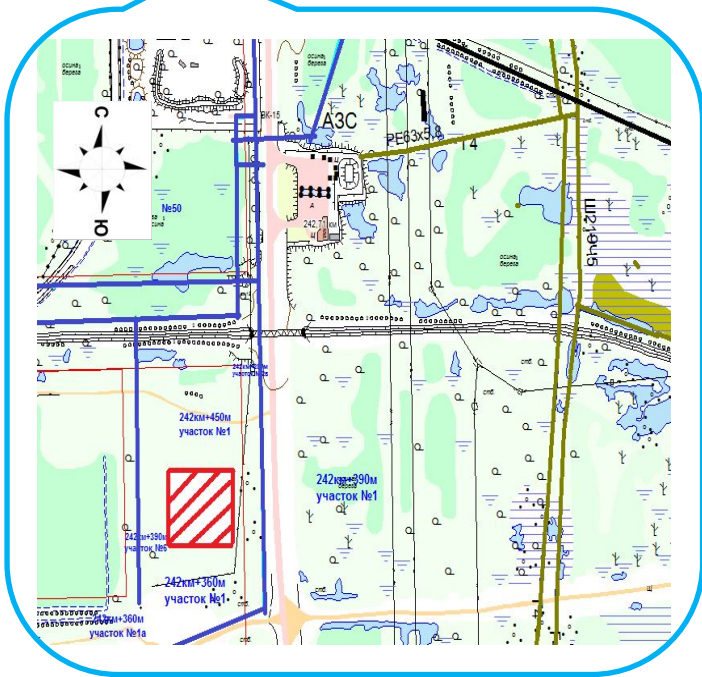
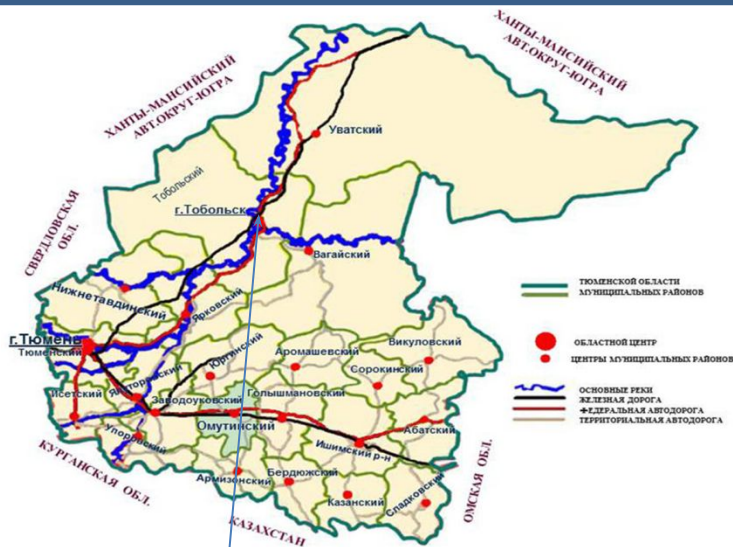
<b>Площадь площадки</b>	100 га
<b>Кадастровый номер участка/квартала</b>	Отсутствует
<b>Собственник</b>	Муниципальное образование город Тобольск
<b>Категория земель</b>	Земли населенных пунктов
<b>Вид разрешенного использования</b>	Для размещения объектов промышленности, коммунально – складского назначения, административно-бытовой корпус.
<b>Электроснабжение</b>	В 400м по направлению на запад расположена ПС «ВОС»
<b>Газоснабжение</b>	Распределительный газопровод «ГРС Тобольская ТЭЦ». Протяженность от точки подключения до границы земельного участка 150м, максимальная нагрузка 500М3/час.
<b>Водоснабжение</b>	Центральный водопровод расположен в 700м в западном направлении
<b>Канализация</b>	Центральная канализация отсутствует
<b>Подъездные пути</b>	Асфальт в 30м по направлению на запад
<b>Телефонизация/интернет</b>	
<b>Удаленность от ж/д станции Тобольск</b>	17 км., к участку примыкает ж/д тупик
<b>Стоимость аренды/выкупа земельного участка, млн. руб.</b>	Стоимость аренды и стоимость выкупа земельного участка устанавливаются согласно вида использования
<b>Дополнительная информация</b>	
<b>Данные о заявителе (органа исполнительной власти края/органа местного самоуправления)</b>	Администрация города Тобольска; 626150, Тюменская обл., г.Тобольск, ул. Аптекарская, д.3, тел./факс (3456) 22-09-44, 24-65-96; E-mail: <a href="mailto:Kanc_tobolsk@72to.ru">Kanc_tobolsk@72to.ru</a>

	электроснабжение		газопровод
	водопровод		граница площадки

Тюменская область, город Тобольск, 242км+390м Федеральной автомобильной дороги Тюмень-Ханты-Мансийск, участок №4



Инвестиционная площадка для размещения объектов



<b>Площадь площадки</b>	0,5 га
<b>Кадастровый номер участка/квартала</b>	72:24:0502001:263
<b>Собственник</b>	Муниципальное образование город Тобольск
<b>Категория земель</b>	Земли населенных пунктов
<b>Вид разрешенного использования</b>	Для размещения объектов транспортной инфраструктуры
<b>Электроснабжение</b>	ЛЭП-10кВ расположена в 800м по направлению на запад ЛЭП-110кВ расположена в 200м по направлению на восток
<b>Газоснабжение</b>	Магистральный газопровод проходит в 400 м по направлению на восток
<b>Водоснабжение</b>	Магистральный водопровод расположен в 200м по направлению на север
<b>Канализация</b>	Центральная канализация отсутствует
<b>Подъездные пути</b>	Асфальт в 50м по направлению на восток
<b>Телефонизация/интернет</b>	
<b>Удаленность от ж/д станции Тобольск</b>	11 км.
<b>Стоимость аренды/выкупа земельного участка, млн. руб.</b>	Стоимость аренды и стоимость выкупа земельного участка устанавливаются согласно вида использования
<b>Дополнительная информация</b>	
<b>Данные о заявителе (органа исполнительной власти края/органа местного самоуправления)</b>	Администрация города Тобольска; 626150, Тюменская обл., г.Тобольск, ул. Аптекарская, д.3, тел./факс (3456) 22-09-44, 24-65-96; E-mail: <a href="mailto:Kanc_tobolsk@72to.ru">Kanc_tobolsk@72to.ru</a>

	электроснабжение		газопровод
	водопровод		граница площадки



Тюменская область, город Тобольск, 10 микрорайон,  
участок №20а

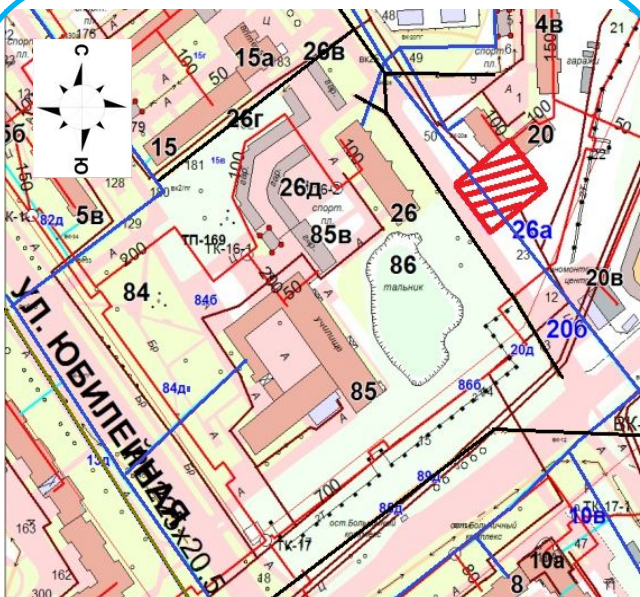


Инвестиционная площадка для  
размещения объектов



<b>Площадь площадки</b>	0,1 га
<b>Кадастровый номер участка/квартала</b>	72:24:0304013:344
<b>Собственник</b>	Муниципальное образование город Тобольск
<b>Категория земель</b>	Земли населенных пунктов
<b>Вид разрешенного использования</b>	Для размещения многоквартирных жилых домов, блокированных жилых домов, объектов учебно-образовательного назначения
<b>Электроснабжение</b>	ЛЭП-0,4кВ расположена в 10м по направлению на юго-запад
<b>Газоснабжение</b>	Газопровод отсутствует
<b>Водоснабжение</b>	Водопровод проходит по участку
<b>Канализация</b>	Центральная канализация отсутствует
<b>Подъездные пути</b>	Автомобильная дорога с асфальтовым покрытием примыкает к участку
<b>Телефонизация/интернет</b>	
<b>Удаленность от ж/д станции Тобольск</b>	14 км.
<b>Стоимость аренды/выкупа земельного участка, млн. руб.</b>	Стоимость аренды и стоимость выкупа земельного участка устанавливаются согласно вида использования
<b>Дополнительная информация</b>	
<b>Данные о заявителе (органа исполнительной власти края/органа местного самоуправления)</b>	Администрация города Тобольска; 626150, Тюменская обл., г.Тобольск, ул. Аптекарская, д.3, тел./факс (3456) 22-09-44, 24-65-96; E-mail: <a href="mailto:Kanc_tobolsk@72to.ru">Kanc_tobolsk@72to.ru</a>

	электроснабжение		газопровод
	водопровод		граница площадки



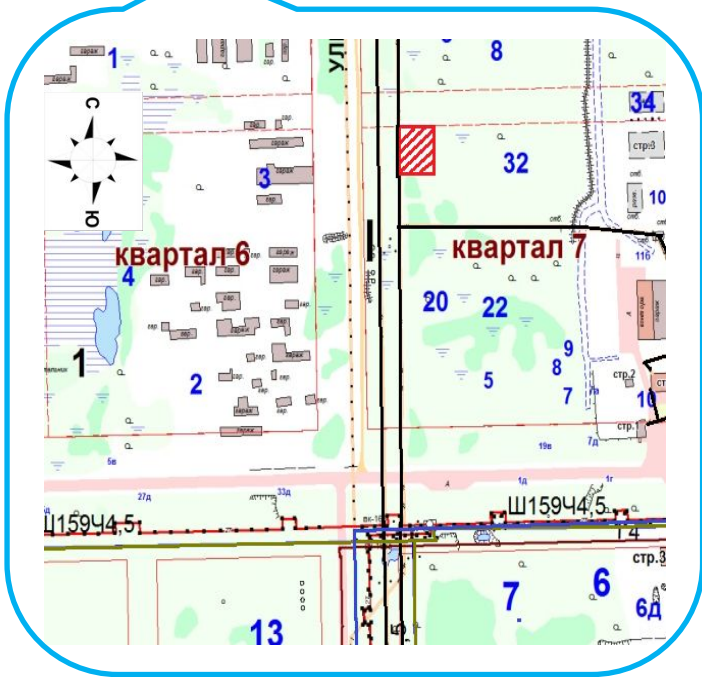
Тюменская область, город Тобольск, 22 микрорайон,  
квартал 7,участок №30



Инвестиционная площадка для  
размещения объектов



Площадь площадки	0,06 га
Кадастровый номер участка/квартала	72:24:0303008:73
Собственник	Муниципальное образование город Тобольск
Категория земель	Земли населенных пунктов
Вид разрешенного использования	Для размещения объектов коммунально-складского назначения, административно-бытового корпуса
Электроснабжение	ЛЭП-10кВ проходит рядом с участком
Газоснабжение	Магистральный газопровод проходит в 250м по направления на юг
Водоснабжение	Центральный водопровод проходит в 250м по направления на юг
Канализация	Центральная канализация отсутствует
Подъездные пути	Автомобильная дорога с асфальтовым покрытием проходит в 210м по направлению на юг
Телефонизация/интернет	
Удаленность от ж/д станции Тобольск	12 км.
Стоимость аренды/выкупа земельного участка, млн.руб.	Стоимость аренды и стоимость выкупа земельного участка устанавливаются согласно вида использования
Дополнительная информация	
Данные о заявителе (органа исполнительной власти края/органа местного самоуправления)	Администрация города Тобольска; 626150, Тюменская обл., г.Тобольск, ул. Аптекарская, д.3, тел./факс (3456) 22-09-44, 24-65-96; E-mail: <a href="mailto:kanc_tobolsk@72to.ru">kanc_tobolsk@72to.ru</a>



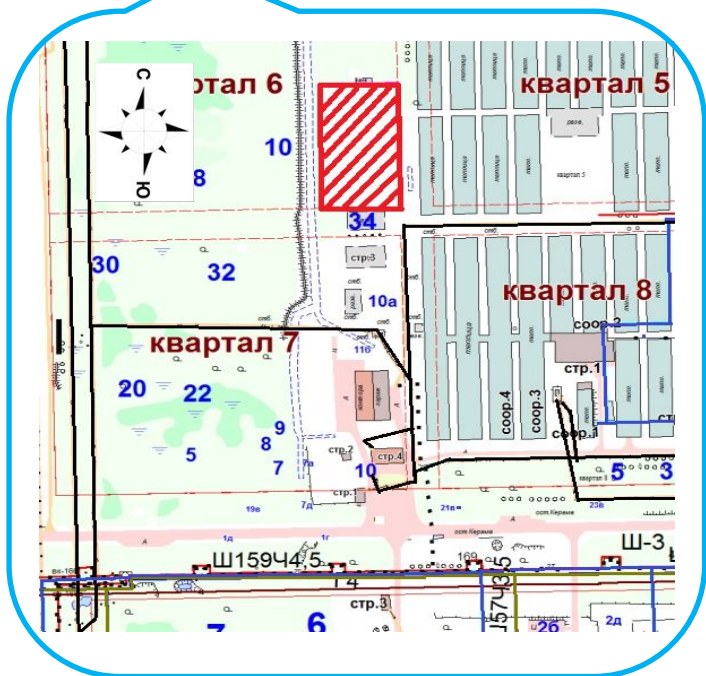
	электроснабжение		газопровод
	водопровод		граница площадки



Тюменская область, город Тобольск, 22 микрорайон,  
квартал 6, участок №12



Инвестиционная площадка для  
размещения объектов

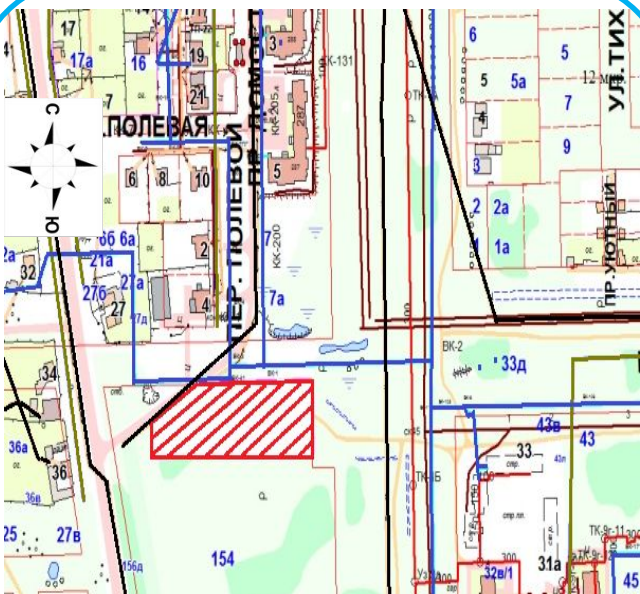
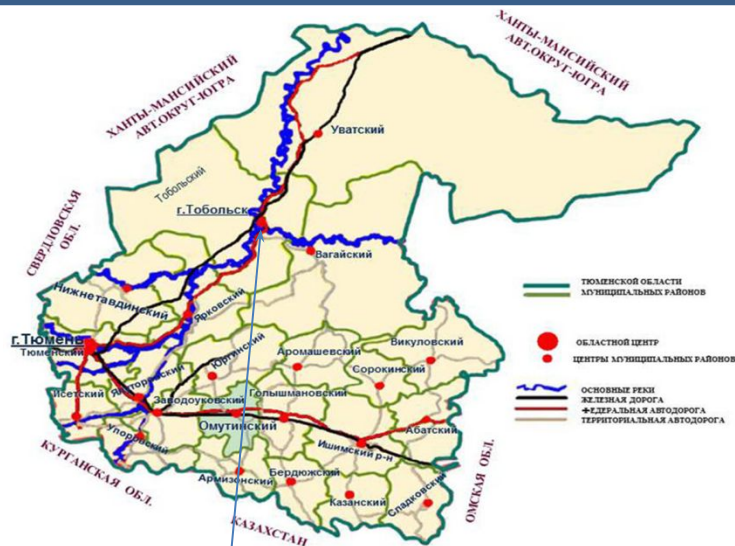


Площадь площадки	0,6 га		
Кадастровый номер участка/квартала	72:24:0303008:112		
Собственник	Муниципальное образование город Тобольск		
Категория земель	Земли населенных пунктов		
Вид разрешенного использования	Для размещения объектов коммунально-складского назначения, административно-бытового корпуса		
Электроснабжение	ЛЭП-10кВ проходит в 170м по направлению на запад		
Газоснабжение	Магистральный газопровод проходит в 310м по направления на юг		
Водоснабжение	Центральный водопровод проходит в 310м по направления на юг		
Канализация	Центральная канализация отсутствует		
Подъездные пути	Автомобильная дорога с асфальтовым покрытием проходит в 270м по направлению на юг		
Телефонизация/интернет			
Удаленность от ж/д станции Тобольск	12 км.		
Стоимость аренды/выкупа земельного участка, млн. руб.	Стоимость аренды и стоимость выкупа земельного участка устанавливаются согласно вида использования		
Дополнительная информация			
Данные о заявителе (органа исполнительной власти края/органа местного самоуправления)	Администрация города Тобольска; 626150, Тюменская обл., г.Тобольск, ул. Аптекарская, д.3, тел./факс (3456) 22-09-44, 24-65-96; E-mail: <a href="mailto:Kanc_tobolsk@72to.ru">Kanc_tobolsk@72to.ru</a>		
	электроснабжение		газопровод
	водопровод		граница площадки

Тюменская область, город Тобольск, микрорайон  
Защитино, ул. Защитинская, участок №31

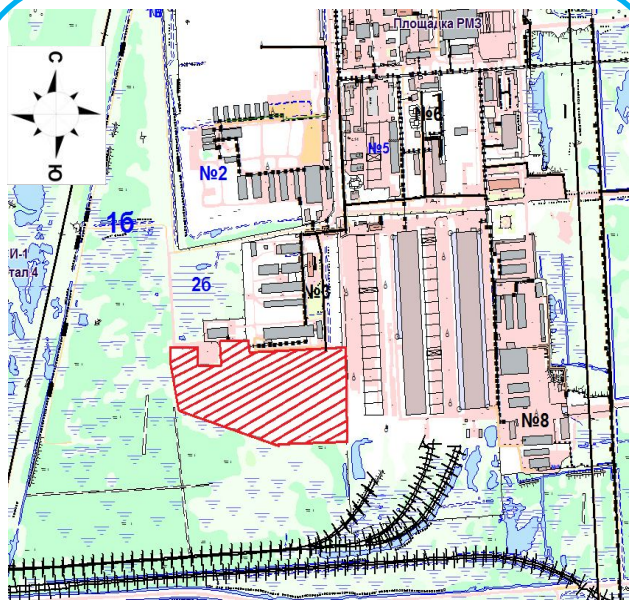
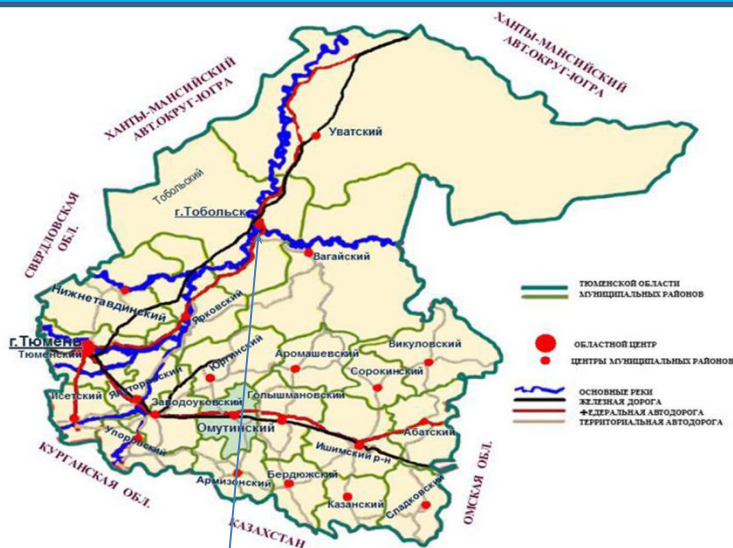


Инвестиционная площадка для  
размещения объектов



<b>Площадь площадки</b>	0,5 га		
<b>Кадастровый номер участка/квартала</b>	Отсутствует		
<b>Собственник</b>	Муниципальное образование город Тобольск		
<b>Категория земель</b>	Земли населенных пунктов		
<b>Вид разрешенного использования</b>	Для размещения объектов административно-делового назначения, торгового назначения и общественного питания, здравоохранения, культурно-досугового назначения, социального и коммунально-бытового назначения, социального обеспечения, научно-исследовательского назначения, многофункционального назначения, культовые объекты, учебно-образовательного назначения, спортивного назначения, многоквартирные жилые дома		
<b>Электроснабжение</b>	Строительство ВЛЗ 10кВ длиной 70 м, мотнаж КТП 10/0,4 кВ. Максимальная нагрузка 1,008МВт		
<b>Газоснабжение</b>	Протяженность газопровода от точки подключения до границы ЗУ 280м. Максимальная нагрузка 500 м3/час		
<b>Водоснабжение</b>	Центральный водопровод проходит рядом с участком		
<b>Канализация</b>	Центральная канализация отсутствует		
<b>Подъездные пути</b>	Автомобильная дорога с асфальтовым покрытием проходит рядом с участком		
<b>Телефонизация/интернет</b>			
<b>Удаленность от ж/д станции Тобольск</b>	8 км.		
<b>Стоимость аренды/выкупа земельного участка, млн.руб.</b>	Стоимость аренды и стоимость выкупа земельного участка устанавливаются согласно вида использования		
<b>Дополнительная информация</b>			
<b>Данные о заявителе (органа исполнительной власти края/органа местного самоуправления)</b>	Администрация города Тобольска; 626150, Тюменская обл., г.Тобольск, ул. Аптекарская, д.3, тел./факс (3456) 22-09-44, 24-65-96; E-mail: <a href="mailto:Kanc_tobolsk@72to.ru">Kanc_tobolsk@72to.ru</a>		
	электроснабжение		газопровод
	водопровод		граница площадки



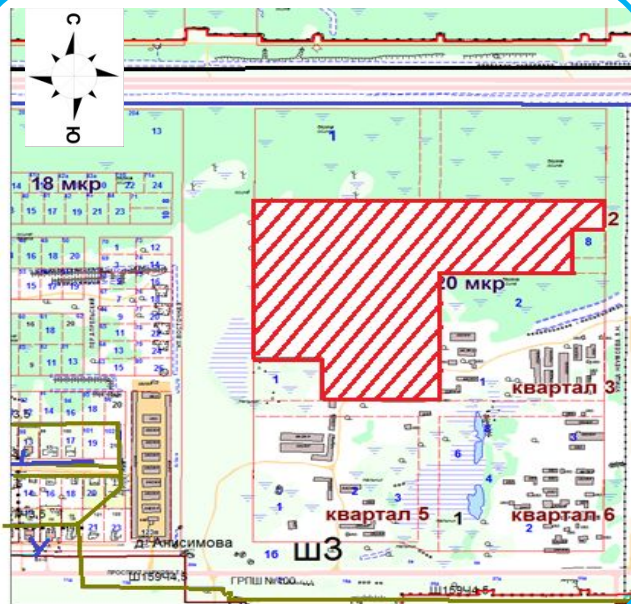


Площадь площадки	6,9 га		
Кадастровый номер участка/квартала	Отсутствует		
Собственник	Муниципальное образование город Тобольск		
Категория земель	Земли населенных пунктов		
Вид разрешенного использования	Для размещения объектов промышленности, коммунально-складского назначения, административно-бытового корпуса		
Электроснабжение	Линия ВЛ-0,4кВ проходит в 10м по направлению на север		
Газоснабжение	Действующий газопровод проходит в 700м по направлению на север. Точка подключения «ГРС-Тобольская ТЭЦ». Максимальная нагрузка 500м3/час		
Водоснабжение	Центральный водопровод отсутствует		
Канализация	Центральная канализация отсутствует		
Подъездные пути	Асфальт в 300м по направлению на северо-восток		
Телефонизация/интернет			
Удаленность от ж/д станции Тобольск	14 км., ж/д тупик в 100 м от земельного участка		
Стоимость аренды/выкупа земельного участка, млн. руб.	Стоимость аренды и стоимость выкупа земельного участка устанавливаются согласно вида использования		
Дополнительная информация			
Данные о заявителе (органа исполнительной власти края/органа местного самоуправления)	Администрация города Тобольска; 626150, Тюменская обл., г.Тобольск, ул. Аптекарская, д.3, тел./факс (3456) 22-09-44, 24-65-96; E-mail: <a href="mailto:Kanc_tobolsk@72to.ru">Kanc_tobolsk@72to.ru</a>		
	электроснабжение		газопровод
	водопровод		граница площадки

Тюменская область, город Тобольск, 20 микрорайон,  
квартал 1,2,4



Инвестиционная площадка для  
размещения объектов



Площадь площадки	10 га
Кадастровый номер участка/квартала	Отсутствует
Собственник	Муниципальное образование город Тобольск
Категория земель	Земли населенных пунктов
Вид разрешенного использования	Для размещения объектов коммунально-складского назначения, административно-бытового корпуса
Электроснабжение	Линия ВЛ 10кВ проходит в 50м по направлению на восток
Газоснабжение	Газопровод проходит в 320м в южном направлении
Водоснабжение	Центральный водопровод расположен в 150 м в северном направлении
Канализация	Центральная канализация отсутствует
Подъездные пути	Асфальт в 180м по направлению на север
Телефонизация/интернет	
Удаленность от ж/д станции Тобольск	12 км.
Стоимость аренды/выкупа земельного участка, млн. руб.	Стоимость аренды и стоимость выкупа земельного участка устанавливаются согласно вида использования
Дополнительная информация	
Данные о заявителе (органа исполнительной власти края/органа местного самоуправления)	Администрация города Тобольска; 626150, Тюменская обл., г.Тобольск, ул. Аптекарская, д.3, тел./факс (3456) 22-09-44, 24-65-96; E-mail: <a href="mailto:Kanc_tobolsk@72to.ru">Kanc_tobolsk@72to.ru</a>

	электроснабжение		газопровод
	водопровод		граница площадки



# Тюменская область, город Тобольск, 253км Федеральной автомобильной дороги Тюмень-Ханты-Мансийск



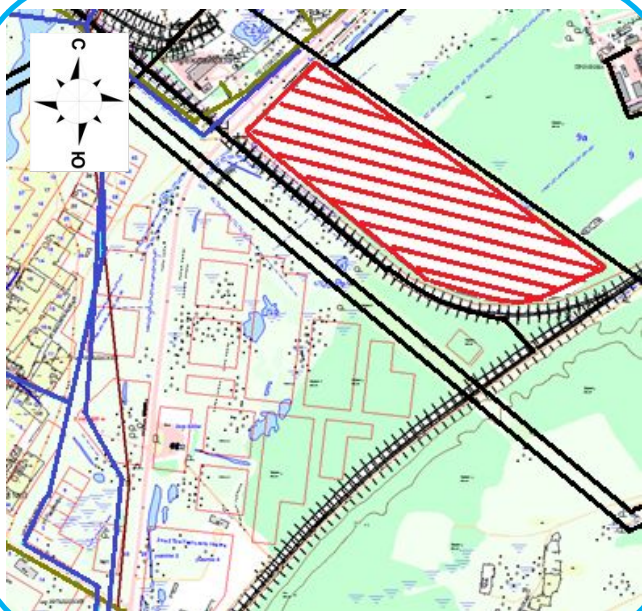
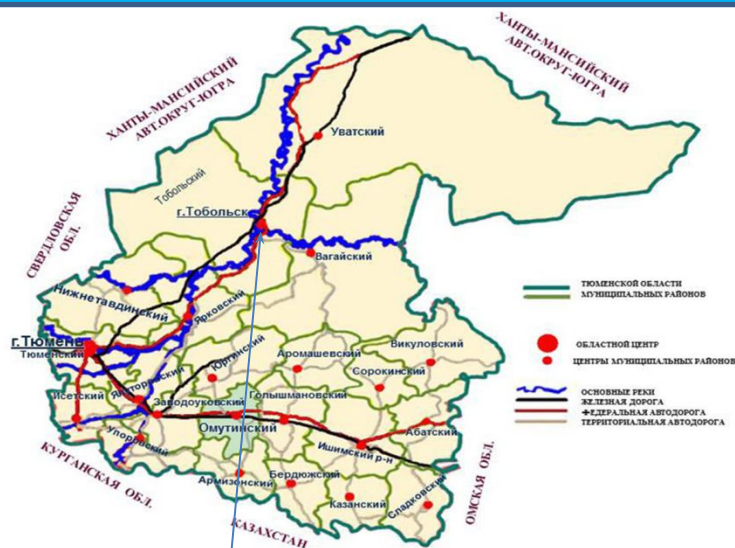
## Инвестиционная площадка для размещения объектов



<b>Площадь площадки</b>	8,7 га
<b>Кадастровый номер участка/квартала</b>	Отсутствует
<b>Собственник</b>	Муниципальное образование город Тобольск
<b>Категория земель</b>	Земли населенных пунктов
<b>Вид разрешенного использования</b>	Для размещения объектов коммунально-складского назначения, административно-бытового корпуса
<b>Электроснабжение</b>	Линия ВЛ 10кВ проходит в 200м в западном направлении
<b>Газоснабжение</b>	Газопровод расположен в 350м в западном направлении
<b>Водоснабжение</b>	Водопровод расположен в 250м в юго-восточном направлении
<b>Канализация</b>	Центральная канализация отсутствует
<b>Подъездные пути</b>	Асфальт в 70м по направлению на северо-запад
<b>Телефонизация/интернет</b>	
<b>Удаленность от ж/д станции Тобольск</b>	2,5 км, ж/д тупик в 200м.
<b>Стоимость аренды/выкупа земельного участка, млн. руб.</b>	Стоимость аренды и стоимость выкупа земельного участка устанавливаются согласно вида использования
<b>Дополнительная информация</b>	
<b>Данные о заявителе (органа исполнительной власти края/органа местного самоуправления)</b>	Администрация города Тобольска; 626150, Тюменская обл., г.Тобольск, ул. Аптекарская, д.3, тел./факс (3456) 22-09-44, 24-65-96; E-mail: <a href="mailto:Kanc_tobolsk@72to.ru">Kanc_tobolsk@72to.ru</a>



	электроснабжение		газопровод
	водопровод		граница площадки



Площадь площадки	15,7 га
Кадастровый номер участка/квартала	Отсутствует
Собственник	Муниципальное образование город Тобольск
Категория земель	Земли населенных пунктов
Вид разрешенного использования	Для размещения объектов промышленности, коммунально-складского назначения, административно-бытового корпуса
Электроснабжение	Линия ВЛ 10кВ проходит в 40м в юго-западном направлении
Газоснабжение	Газопровод расположен в 70м в северо-западном направлении
Водоснабжение	Центральный водопровод в 50м в северо-западном направлении
Канализация	Центральная канализация отсутствует
Подъездные пути	Асфальт в 20м по направлению на северо-запад
Телефонизация/интернет	
Удаленность от ж/д станции Тобольск	5 км., ж/д тупик примыкает к земельному участку
Стоимость аренды/выкупа земельного участка, млн. руб.	Стоимость аренды и стоимость выкупа земельного участка устанавливаются согласно вида использования
Дополнительная информация	
Данные о заявителе (органа исполнительной власти края/органа местного самоуправления)	Администрация города Тобольска; 626150, Тюменская обл., г.Тобольск, ул. Аптекарская, д.3, тел./факс (3456) 22-09-44, 24-65-96; E-mail: <a href="mailto:kanc_tobolsk@72to.ru">kanc_tobolsk@72to.ru</a>

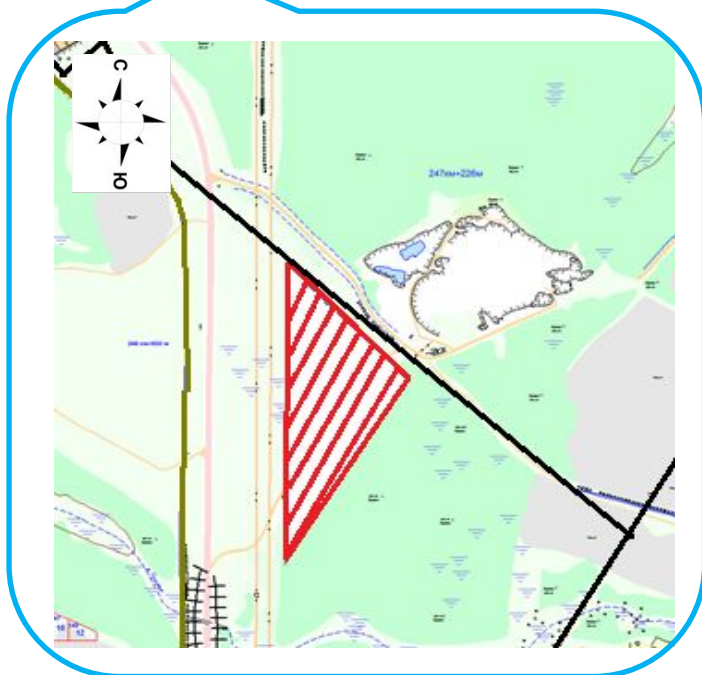
	электроснабжение		газопровод
	водопровод		граница площадки



Тюменская область, город Тобольск, 247км+226м Федеральной автомобильной дороги Тюмень-Ханты-Мансийск



Инвестиционная площадка для размещения объектов

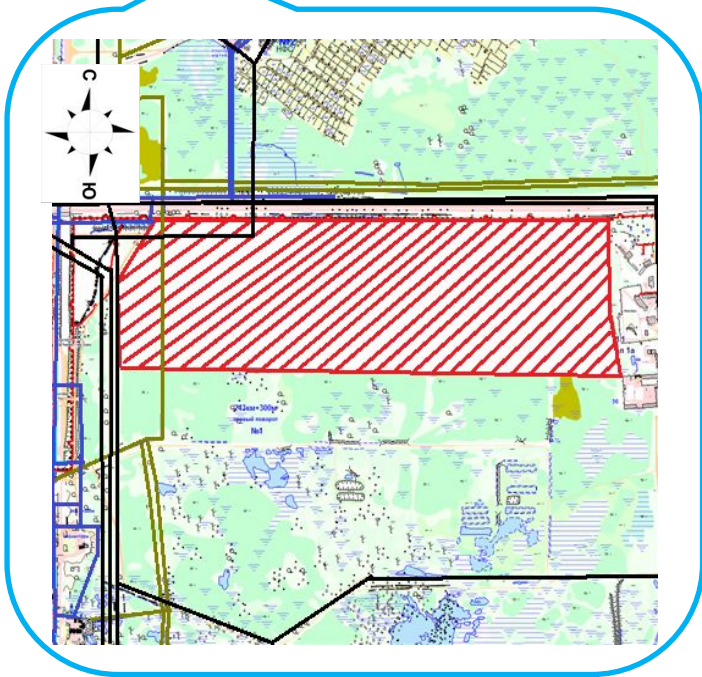


<b>Площадь площадки</b>	5,2 га
<b>Кадастровый номер участка/квартала</b>	72:24:0404001:37
<b>Собственник</b>	Муниципальное образование город Тобольск
<b>Категория земель</b>	Земли населенных пунктов
<b>Вид разрешенного использования</b>	Для размещения объектов промышленности, коммунально-складского назначения, административно-бытового корпуса
<b>Электроснабжение</b>	Линия ВЛ 10кВ проходит в 10м в северном направлении
<b>Газоснабжение</b>	Газопровод расположен в 160м в западном направлении
<b>Водоснабжение</b>	Центральный водопровод отсутствует
<b>Канализация</b>	Центральная канализация отсутствует
<b>Подъездные пути</b>	Асфальт в 110м по направлению на запад
<b>Телефонизация/интернет</b>	
<b>Удаленность от ж/д станции Тобольск</b>	11 км.
<b>Стоимость аренды/выкупа земельного участка, млн. руб.</b>	Стоимость аренды и стоимость выкупа земельного участка устанавливаются согласно вида использования
<b>Дополнительная информация</b>	
<b>Данные о заявителе (органа исполнительной власти края/органа местного самоуправления)</b>	Администрация города Тобольска; 626150, Тюменская обл., г. Тобольск, ул. Аптекарская, д.3, тел./факс (3456) 22-09-44, 24-65-96; E-mail: <a href="mailto:Kanc_tobolsk@72to.ru">Kanc_tobolsk@72to.ru</a>

	электроснабжение		газопровод
	водопровод		граница площадки



Площадь площадки	83 га
Кадастровый номер участка/квартала	Отсутствует
Собственник	Муниципальное образование город Тобольск
Категория земель	Земли населенных пунктов
Вид разрешенного использования	Для размещения объектов промышленности, коммунально-складского назначения, административно-бытового корпуса
Электроснабжение	Точка подключения 1 РУ -10кВ ПС Стройбаза. Необходимо строительство ВЛ 10кВ, ТП-10/0,4 кВ. Максимальная нагрузка до 5 МВт. Категория э/снабжения 3.
Газоснабжение	Распределительный газопровод «ГРС Тобольская ТЭЦ» Протяженность от точки подключения до границы ЗУ 260. Максимальная нагрузка в точках подключения 500 м3/час.
Водоснабжение	Центральный водопровод в 10м в северо-западном направлении
Канализация	Центральная канализация отсутствует
Подъездные пути	Асфальт в 30м по направлению на север
Телефонизация/интернет	
Удаленность от ж/д станции Тобольск	14 км.
Стоимость аренды/выкупа земельного участка, млн.руб.	Стоимость аренды и стоимость выкупа земельного участка устанавливаются согласно вида использования
Дополнительная информация	Требуется отсыпка земельного участка
Данные о заявителе (органа исполнительной власти края/органа местного самоуправления)	Администрация города Тобольска; 626150, Тюменская обл., г.Тобольск, ул. Аптекарская, д.3, тел./факс (3456) 22-09-44, 24-65-96; E-mail: <a href="mailto:Kanc_tobolsk@72to.ru">Kanc_tobolsk@72to.ru</a>



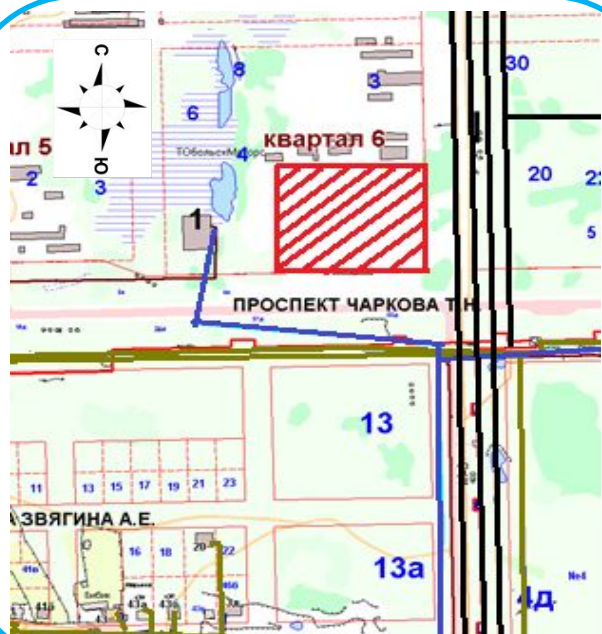
	электроснабжение		газопровод
	водопровод		граница площадки



Тюменская область, город Тобольск, 20 микрорайон,  
квартал 6, участок №2



Инвестиционная площадка для  
размещения объектов



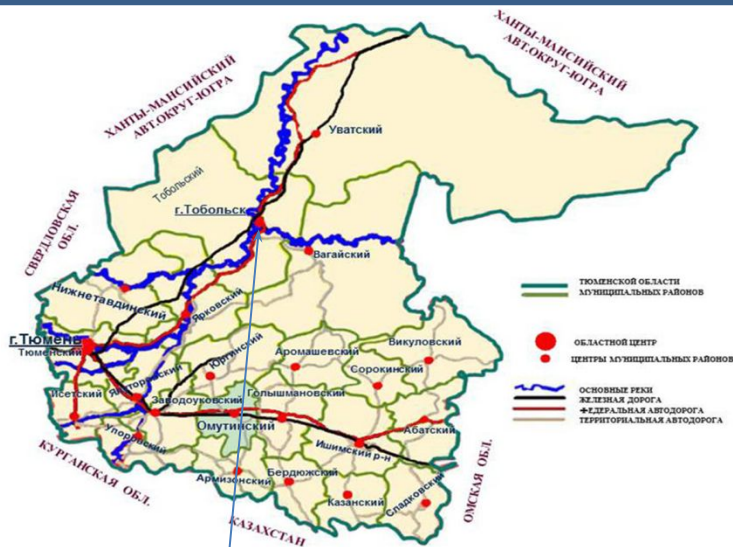
Площадь площадки	1,3 га
Кадастровый номер участка/квартала	Отсутствует
Собственник	Муниципальное образование город Тобольск
Категория земель	Земли населенных пунктов
Вид разрешенного использования	Для размещения объектов коммунально-складского назначения, административно-бытового корпуса
Электроснабжение	Линия ВЛ 10кВ проходит в 30м по направлению на восток
Газоснабжение	Газопровод проходит в 75м в южном направлении
Водоснабжение	Центральный водопровод расположен в 50 м в южном направлении
Канализация	Центральная канализация отсутствует
Подъездные пути	Асфальт в 30м по направлению на юг
Телефонизация/интернет	
Удаленность от ж/д станции Тобольск	12 км.
Стоимость аренды/выкупа земельного участка, млн. руб.	Стоимость аренды и стоимость выкупа земельного участка устанавливаются согласно вида использования
Дополнительная информация	
Данные о заявителе (органа исполнительной власти края/органа местного самоуправления)	Администрация города Тобольска; 626150, Тюменская обл., г.Тобольск, ул. Аптекарская, д.3, тел./факс (3456) 22-09-44, 24-65-96; E-mail: <a href="mailto:kanc_tobolsk@72to.ru">kanc_tobolsk@72to.ru</a>

	электроснабжение		газопровод
	водопровод		граница площадки

Тюменская область, город Тобольск, 22 микрорайон,  
квартал 1, участок №4



Инвестиционная площадка для  
размещения объектов



Площадь площадки	0,6 га
Кадастровый номер участка/квартала	72:24:0303008:91
Собственник	Муниципальное образование город Тобольск
Категория земель	Земли населенных пунктов
Вид разрешенного использования	Для размещения объектов промышленности, коммунально-складского назначения, административно-бытового корпуса
Электроснабжение	Линия ВЛ 10кВ проходит в 170м по направлению на запад
Газоснабжение	Газопровод проходит в 550м в южном направлении
Водоснабжение	Центральный водопровод расположен в 160м в северном направлении
Канализация	Центральная канализация отсутствует
Подъездные пути	Асфальт в 180м по направлению на север
Телефонизация/интернет	
Удаленность от ж/д станции Тобольск	12 км.
Стоимость аренды/выкупа земельного участка, млн.руб.	Стоимость аренды и стоимость выкупа земельного участка устанавливаются согласно вида использования
Дополнительная информация	
Данные о заявителе (органа исполнительной власти края/органа местного самоуправления)	Администрация города Тобольска; 626150, Тюменская обл., г.Тобольск, ул. Аптекарская, д.3, тел./факс (3456) 22-09-44, 24-65-96; E-mail: <a href="mailto:Kanc_tobolsk@72to.ru">Kanc_tobolsk@72to.ru</a>

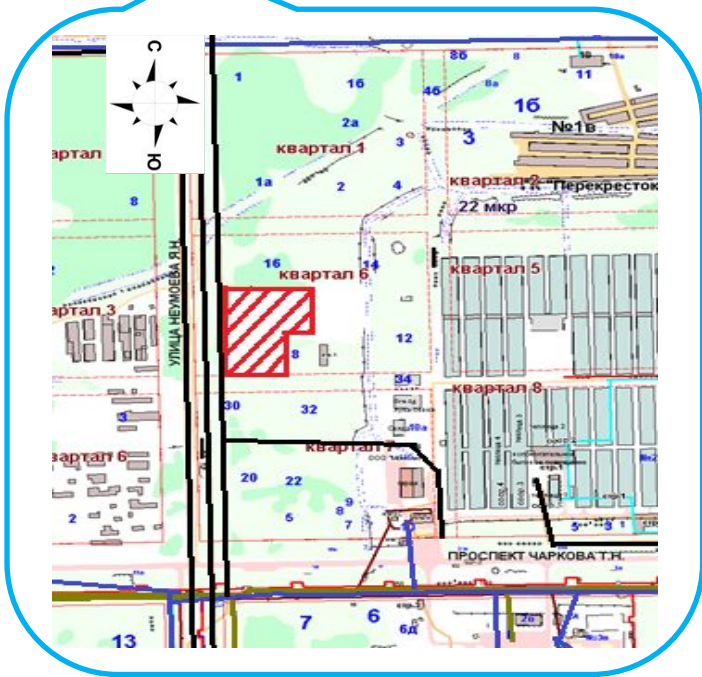
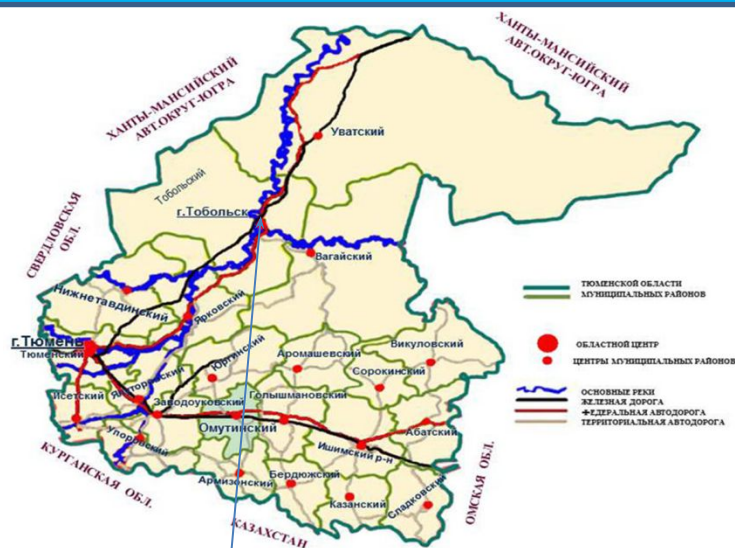
	электроснабжение		газопровод
	водопровод		граница площадки



Тюменская область, город Тобольск, 22 микрорайон,  
квартал 6, участок №6



Инвестиционная площадка для  
размещения объектов



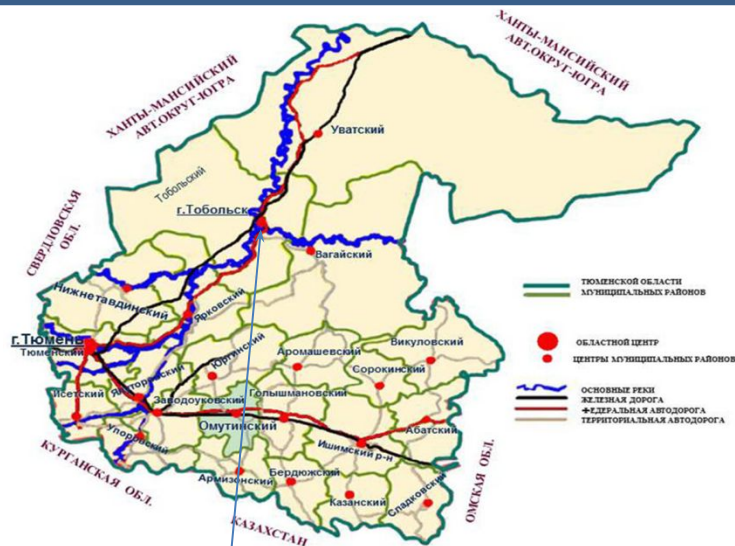
<b>Площадь площадки</b>	10 га
<b>Кадастровый номер участка/квартала</b>	72:24:0303008:510
<b>Собственник</b>	Муниципальное образование город Тобольск
<b>Категория земель</b>	Земли населенных пунктов
<b>Вид разрешенного использования</b>	Для размещения объектов коммунально-складского назначения, административно-бытового корпуса
<b>Электроснабжение</b>	Линия ВЛ 10кВ проходит в 10м по направлению на запад
<b>Газоснабжение</b>	Газопровод проходит в 310м в южном направлении
<b>Водоснабжение</b>	Центральный водопровод расположен в 320м в южном направлении
<b>Канализация</b>	Центральная канализация отсутствует
<b>Подъездные пути</b>	Асфальт в 270м по направлению на юг
<b>Телефонизация/интернет</b>	
<b>Удаленность от ж/д станции Тобольск</b>	12 км.
<b>Стоимость аренды/выкупа земельного участка, млн.руб.</b>	Стоимость аренды и стоимость выкупа земельного участка устанавливаются согласно вида использования
<b>Дополнительная информация</b>	
<b>Данные о заявителе (органа исполнительной власти края/органа местного самоуправления)</b>	Администрация города Тобольска; 626150, Тюменская обл., г.Тобольск, ул. Аптекарская, д.3, тел./факс (3456) 22-09-44, 24-65-96; E-mail: <a href="mailto:Kanc_tobolsk@72to.ru">Kanc_tobolsk@72to.ru</a>

	электроснабжение		газопровод
	водопровод		граница площадки

Тюменская область, город Тобольск, 22 микрорайон,  
квартал 6 ,участок №16



Инвестиционная площадка для  
размещения объектов



<b>Площадь площадки</b>	0,8 га
<b>Кадастровый номер участка/квартала</b>	72:24:0303008:487
<b>Собственник</b>	Муниципальное образование город Тобольск
<b>Категория земель</b>	Земли населенных пунктов
<b>Вид разрешенного использования</b>	Для размещения объектов коммунально-складского назначения, административно-бытового корпуса
<b>Электроснабжение</b>	Линия ВЛ 10кВ проходит в 10м по направлению на запад
<b>Газоснабжение</b>	Газопровод проходит в 430м в южном направлении
<b>Водоснабжение</b>	Центральный водопровод расположен в 440м в южном направлении
<b>Канализация</b>	Центральная канализация отсутствует
<b>Подъездные пути</b>	Асфальт в 290м по направлению на север
<b>Телефонизация/интернет</b>	
<b>Удаленность от ж/д станции Тобольск</b>	12 км.
<b>Стоимость аренды/выкупа земельного участка, млн. руб.</b>	Стоимость аренды и стоимость выкупа земельного участка устанавливаются согласно вида использования
<b>Дополнительная информация</b>	
<b>Данные о заявителе (органа исполнительной власти края/органа местного самоуправления)</b>	Администрация города Тобольска; 626150, Тюменская обл., г.Тобольск, ул. Аптекарская, д.3, тел./факс (3456) 22-09-44, 24-65-96; E-mail: <a href="mailto:Kanc_tobolsk@72to.ru">Kanc_tobolsk@72to.ru</a>

	электроснабжение		газопровод
	водопровод		граница площадки



Тюменская область, город Тобольск, 242км+660м Федеральной автомобильной дороги Тюмень-Ханты-Мансийск



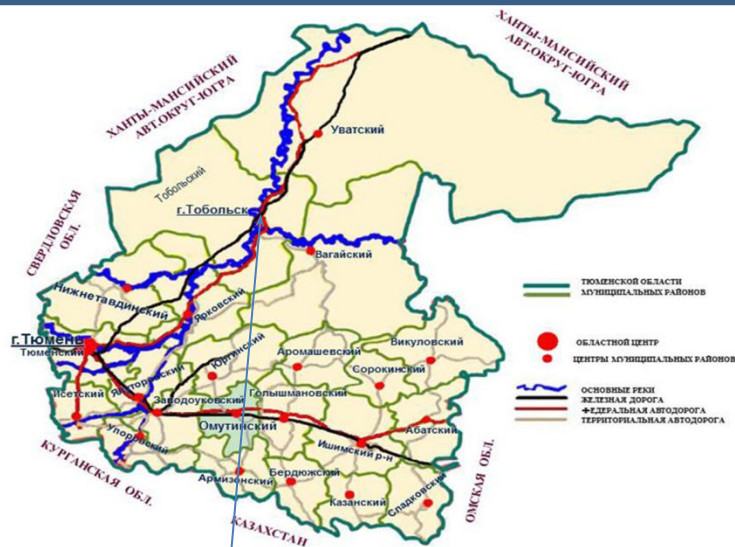
Инвестиционная площадка для размещения объектов



<b>Площадь площадки</b>	1,2 га
<b>Кадастровый номер участка/квартала</b>	72:24:0502001:197
<b>Собственник</b>	Муниципальное образование город Тобольск
<b>Категория земель</b>	Земли населенных пунктов
<b>Вид разрешенного использования</b>	Для размещения объектов коммунально-складского назначения, административно-бытового корпуса
<b>Электроснабжение</b>	Линия ВЛ 10кВ подходит к участку
<b>Газоснабжение</b>	Газопровод проходит в 470м в восточном направлении
<b>Водоснабжение</b>	Центральный водопровод расположен в 50 м в северном направлении
<b>Канализация</b>	Центральная канализация отсутствует
<b>Подъездные пути</b>	Асфальт в 120м по направлению на восток
<b>Телефонизация/интернет</b>	
<b>Удаленность от ж/д станции Тобольск</b>	ж/д. тупик примыкает к земельному участку.
<b>Стоимость аренды/выкупа земельного участка, млн.руб.</b>	Стоимость аренды и стоимость выкупа земельного участка устанавливаются согласно вида использования
<b>Дополнительная информация</b>	
<b>Данные о заявителе (органа исполнительной власти края/органа местного самоуправления)</b>	Администрация города Тобольска; 626150, Тюменская обл., г.Тобольск, ул. Аптекарская, д.3, тел./факс (3456) 22-09-44, 24-65-96; E-mail: <a href="mailto:Kanc_tobolsk@72to.ru">Kanc_tobolsk@72to.ru</a>

	электроснабжение		газопровод
	водопровод		граница площадки





<b>Площадь площадки</b>	2,4 га
<b>Кадастровый номер участка/квартала</b>	72:24:0208003:87
<b>Собственник</b>	Муниципальное образование город Тобольск
<b>Категория земель</b>	Земли населенных пунктов
<b>Вид разрешенного использования</b>	Для размещения объектов промышленности, коммунально-складского назначения, административно-бытового корпуса
<b>Электроснабжение</b>	Линия ВЛ 0,4кВ проходит в 160м по направлению на северо-запад
<b>Газоснабжение</b>	Газопровод проходит в 130м в северо-восточном направлении
<b>Водоснабжение</b>	Центральный водопровод отсутствует
<b>Канализация</b>	Центральная канализация отсутствует
<b>Подъездные пути</b>	Асфальт в 50м по направлению на северо-восток
<b>Телефонизация/интернет</b>	
<b>Удаленность от ж/д станции Тобольск</b>	2 км., ж/д тупик в 100 м от земельного участка
<b>Стоимость аренды/выкупа земельного участка, млн.руб.</b>	Стоимость аренды и стоимость выкупа земельного участка устанавливаются согласно вида использования
<b>Дополнительная информация</b>	
<b>Данные о заявителе (органа исполнительной власти края/органа местного самоуправления)</b>	Администрация города Тобольска; 626150, Тюменская обл., г.Тобольск, ул. Аптекарская, д.3, тел./факс (3456) 22-09-44, 24-65-96; E-mail: <a href="mailto:Kanc_tobolsk@72to.ru">Kanc_tobolsk@72to.ru</a>



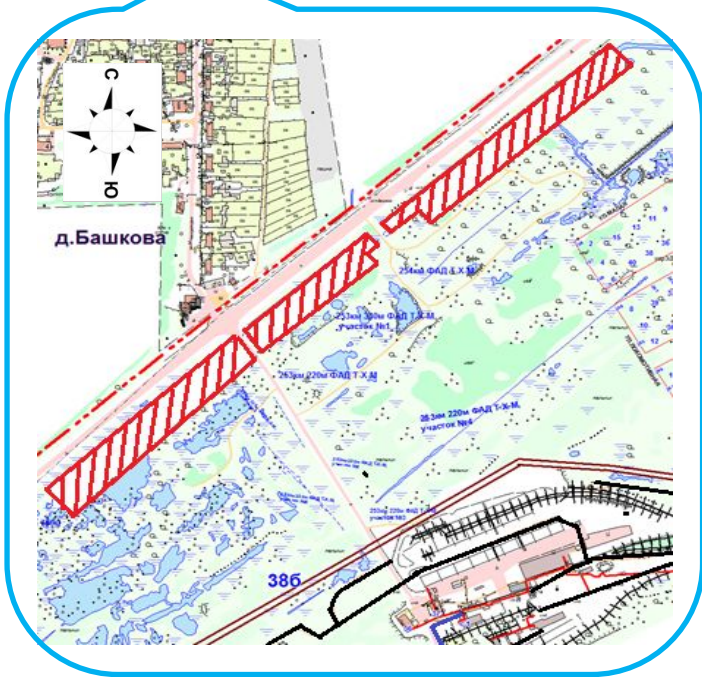
	электроснабжение		газопровод
	водопровод		граница площадки



# Тюменская область, город Тобольск, 253км Федеральной автомобильной дороги Тюмень-Ханты-Мансийск



## Инвестиционная площадка для размещения объектов



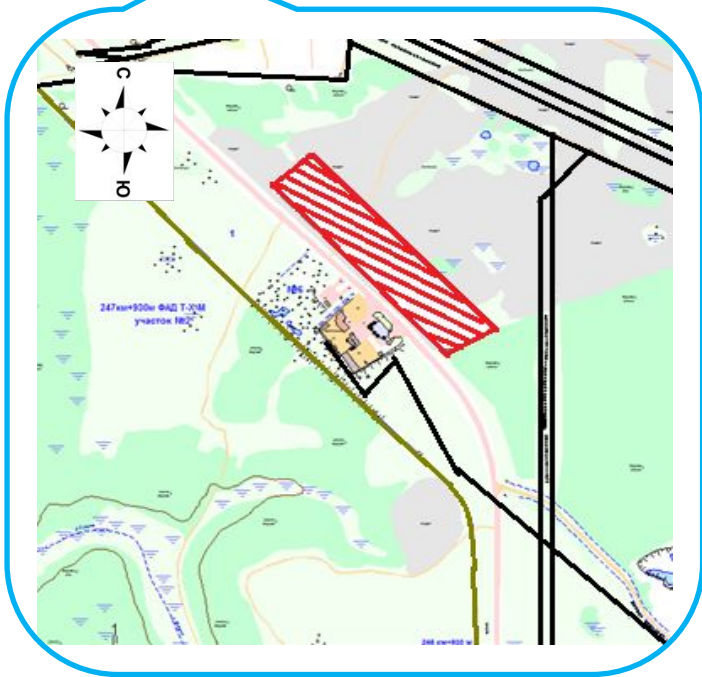
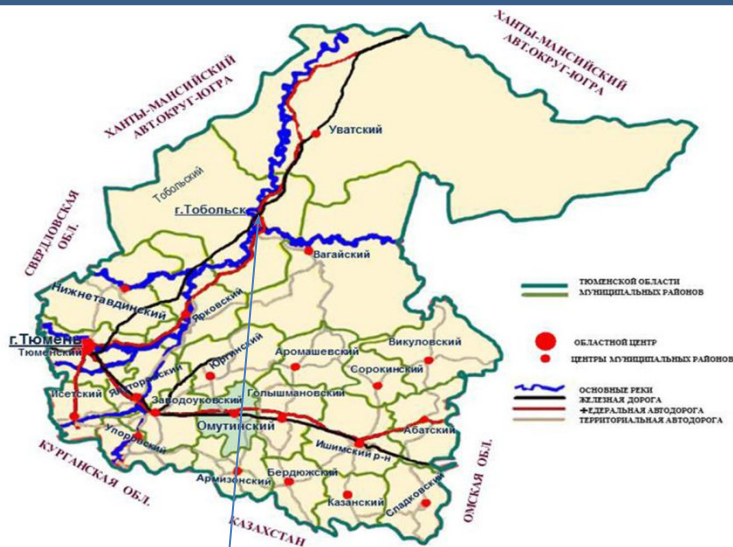
Площадь площадки	4,9 га
Кадастровый номер участка/квартала	Отсутствует
Собственник	Муниципальное образование город Тобольск
Категория земель	Земли населенных пунктов
Вид разрешенного использования	Для размещения объектов транспортной инфраструктуры
Электроснабжение	Линия ВЛ 10кВ проходит в 200м в западном направлении
Газоснабжение	Газопровод расположен в 550м в западном направлении
Водоснабжение	Центральный водопровод отсутствует
Канализация	Центральная канализация отсутствует
Подъездные пути	Асфальт в 15м по направлению на северо-запад
Телефонизация/интернет	
Удаленность от ж/д станции Тобольск	2,5 км., ж/д. тупик в 500 м от земельного участка
Стоимость аренды/выкупа земельного участка, млн.руб.	Стоимость аренды и стоимость выкупа земельного участка устанавливаются согласно вида использования
Дополнительная информация	
Данные о заявителе (органа исполнительной власти края/органа местного самоуправления)	Администрация города Тобольска; 626150, Тюменская обл., г.Тобольск, ул. Аптекарская, д.3, тел./факс (3456) 22-09-44, 24-65-96; E-mail: <a href="mailto:Kanc_tobolsk@72to.ru">Kanc_tobolsk@72to.ru</a>

	электроснабжение		газопровод
	водопровод		граница площадки

# Тюменская область, город Тобольск, 248км Федеральной автомобильной дороги Тюмень-Ханты-Мансийск



## Инвестиционная площадка для размещения объектов



<b>Площадь площадки</b>	4 га
<b>Кадастровый номер участка/квартала</b>	Отсутствует
<b>Собственник</b>	Муниципальное образование город Тобольск
<b>Категория земель</b>	Земли населенных пунктов
<b>Вид разрешенного использования</b>	Для размещения объектов транспортной инфраструктуры
<b>Электроснабжение</b>	Строительство ВЛ 10кВ, ТП -10/0,4 кВ. Максимальная нагрузка до 5 МВт
<b>Газоснабжение</b>	Распределительный газопровод расположен в 330м от границы ЗУ. Максимальная нагрузка 500м3/час.
<b>Водоснабжение</b>	Центральный водопровод отсутствует
<b>Канализация</b>	Центральная канализация отсутствует
<b>Подъездные пути</b>	Асфальт в 15м по направлению на юго-запад
<b>Телефонизация/интернет</b>	
<b>Удаленность от ж/д станции Тобольск</b>	11 км.
<b>Стоимость аренды/выкупа земельного участка, млн. руб.</b>	Стоимость аренды и стоимость выкупа земельного участка устанавливаются согласно вида использования
<b>Дополнительная информация</b>	Расстояние до ООО «Тобольск-Полимер» – 7 км
<b>Данные о заявителе (органа исполнительной власти края/органа местного самоуправления)</b>	Администрация города Тобольска; 626150, Тюменская обл., г.Тобольск, ул. Аптекарская, д.3, тел./факс (3456) 22-09-44, 24-65-96; E-mail: <a href="mailto:Kanc_tobolsk@72to.ru">Kanc_tobolsk@72to.ru</a>

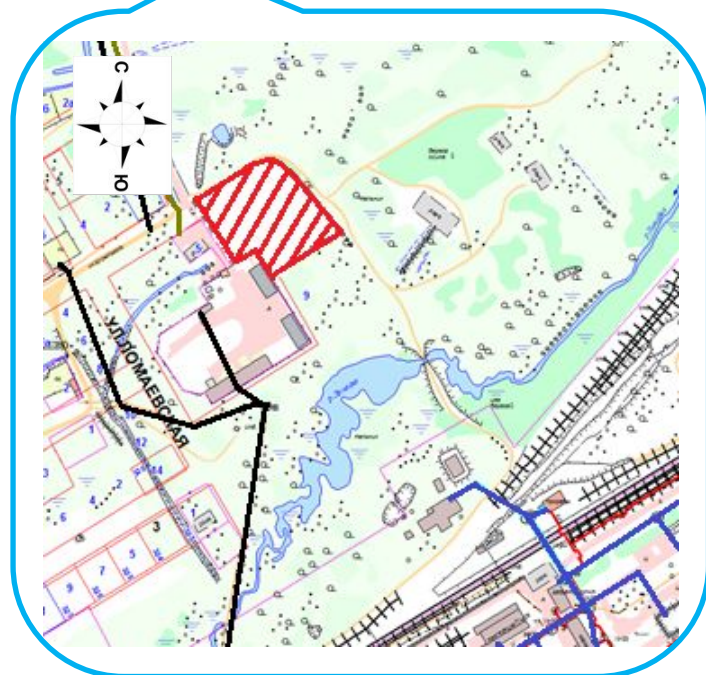
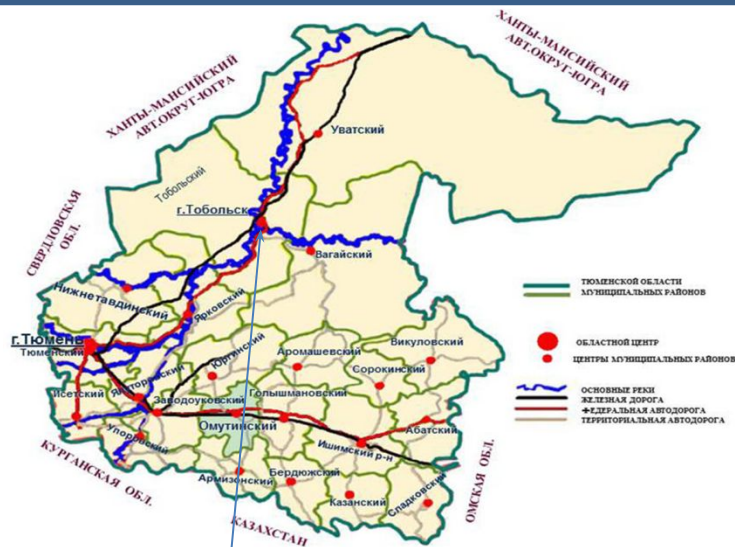
	электроснабжение		газопровод
	водопровод		граница площадки



Тюменская область, город Тобольск, микрорайон Менделеево, ул. Ломаевская, участок №9

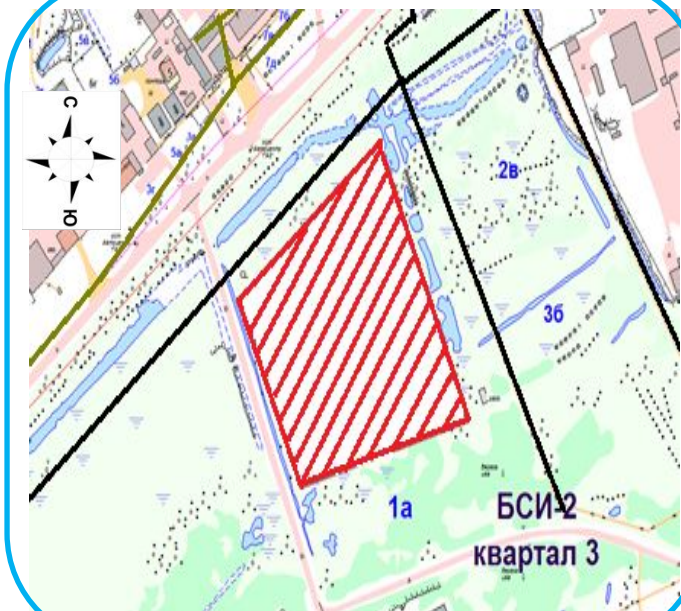


Инвестиционная площадка для размещения объектов



<b>Площадь площадки</b>	0,8 га
<b>Кадастровый номер участка/квартала</b>	72:24:0209001:210
<b>Собственник</b>	Муниципальное образование город Тобольск
<b>Категория земель</b>	Земли населенных пунктов
<b>Вид разрешенного использования</b>	Для размещения объектов коммунально-складского назначения, административно-бытового корпуса
<b>Электроснабжение</b>	в 80м по направлению на юго-запад расположена ТП
<b>Газоснабжение</b>	Газопровод проходит в 15м в западном направлении
<b>Водоснабжение</b>	Центральный водопровод проходит в 250м в юго-восточном направлении
<b>Канализация</b>	Центральная канализация отсутствует
<b>Подъездные пути</b>	Дорога с асфальтовым покрытием подходит к участку
<b>Телефонизация/интернет</b>	
<b>Удаленность от ж/д станции Тобольск</b>	1 км., ж/д. тупик в 500 м. от земельного участка
<b>Стоимость аренды/выкупа земельного участка, млн. руб.</b>	Стоимость аренды и стоимость выкупа земельного участка устанавливаются согласно вида использования
<b>Дополнительная информация</b>	Расстояние до ООО «Тобольск-Полимер» – 10 км.
<b>Данные о заявителе (органа исполнительной власти края/органа местного самоуправления)</b>	Администрация города Тобольска; 626150, Тюменская обл., г.Тобольск, ул. Аптекарская, д.3, тел./факс (3456) 22-09-44, 24-65-96; E-mail: <a href="mailto:kanc_tobolsk@72to.ru">kanc_tobolsk@72to.ru</a>

	электроснабжение		газопровод
	водопровод		граница площадки



Площадь площадки	4 га
Кадастровый номер участка/квартала	72:24:0208003:84
Собственник	Муниципальное образование город Тобольск
Категория земель	Земли населенных пунктов
Вид разрешенного использования	Для размещения объектов промышленности, коммунально-складского назначения, административно-бытового корпуса
Электроснабжение	Линия ВЛ 10кВ проходит в 50м в северо-восточном направлении
Газоснабжение	Газопровод расположен в 130м в северо-западном направлении
Водоснабжение	Центральный водопровод отсутствует
Канализация	Центральная канализация отсутствует
Подъездные пути	Асфальт в 15м по направлению на юго-запад
Телефонизация/интернет	
Удаленность от ж/д станции Тобольск	5 км.
Стоимость аренды/выкупа земельного участка, млн.руб.	Стоимость аренды и стоимость выкупа земельного участка устанавливаются согласно вида использования
Дополнительная информация	
Данные о заявителе (органа исполнительной власти края/органа местного самоуправления)	Администрация города Тобольска; 626150, Тюменская обл., г.Тобольск, ул. Аптекарская, д.3, тел./факс (3456) 22-09-44, 24-65-96; E-mail: <a href="mailto:Kanc_tobolsk@72to.ru">Kanc_tobolsk@72to.ru</a>

	электроснабжение		газопровод
	водопровод		граница площадки



# Тюменская область, город Тобольск, БСИ-1, квартал 3



## Инвестиционная площадка для размещения объектов



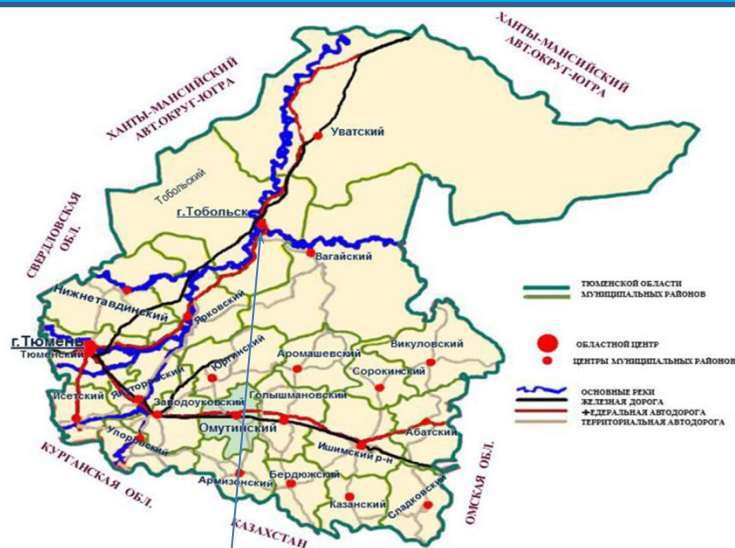
<b>Площадь площадки</b>	7 га
<b>Кадастровый номер участка/квартала</b>	Отсутствует
<b>Собственник</b>	Муниципальное образование город Тобольск
<b>Категория земель</b>	Земли населенных пунктов
<b>Вид разрешенного использования</b>	Для размещения объектов промышленности, коммунально-складского назначения, административно-бытового корпуса
<b>Электроснабжение</b>	Линия ВЛ 0,4кВ проходит по участку
<b>Газоснабжение</b>	Газопровод проходит в 80м в восточном направлении
<b>Водоснабжение</b>	Центральный водопровод отсутствует
<b>Канализация</b>	Центральная канализация отсутствует
<b>Подъездные пути</b>	Дорога с асфальтовым покрытием подходит к участку
<b>Телефонизация/интернет</b>	
<b>Удаленность от ж/д станции Тобольск</b>	14 км., ж/д тупик в 100 м. от земельного участка
<b>Стоимость аренды/выкупа земельного участка, млн. руб.</b>	Стоимость аренды и стоимость выкупа земельного участка устанавливаются согласно вида использования
<b>Дополнительная информация</b>	Расстояние до ООО «Полимер – Тобольск» - 3,8 км.
<b>Данные о заявителе (органа исполнительной власти края/органа местного самоуправления)</b>	Администрация города Тобольска; 626150, Тюменская обл., г.Тобольск, ул. Аптекарьская, д.3, тел./факс (3456) 22-09-44, 24-65-96; E-mail: <a href="mailto:kanc_tobolsk@72to.ru">kanc_tobolsk@72to.ru</a>

	электроснабжение		газопровод
	водопровод		граница площадки

Тюменская область, город Тобольск, БСИ-1, квартал  
1а



Инвестиционная площадка для  
размещения объектов



Площадь площадки	4 га
Кадастровый номер участка/квартала	Отсутствует
Собственник	Муниципальное образование город Тобольск
Категория земель	Земли населенных пунктов
Вид разрешенного использования	Для размещения объектов промышленности, коммунально-складского назначения, административно-бытового корпуса
Электроснабжение	Линия ВЛ 10кВ проходит в 5м в восточном направлении
Газоснабжение	Газопровод расположен в 180м в северном направлении
Водоснабжение	Центральный водопровод отсутствует
Канализация	Центральная канализация отсутствует
Подъездные пути	Асфальт в 15м по направлению на восток
Телефонизация/интернет	
Удаленность от ж/д станции Тобольск	14 км.
Стоимость аренды/выкупа земельного участка, млн.руб.	Стоимость аренды и стоимость выкупа земельного участка устанавливаются согласно вида использования
Дополнительная информация	Расстояние до ООО «Тобольск-Полимер» - 4,5 км.
Данные о заявителе (органа исполнительной власти края/органа местного самоуправления)	Администрация города Тобольска; 626150, Тюменская обл., г.Тобольск, ул. Аптекарская, д.3, тел./факс (3456) 22-09-44, 24-65-96; E-mail: <a href="mailto:Kanc_tobolsk@72to.ru">Kanc_tobolsk@72to.ru</a>

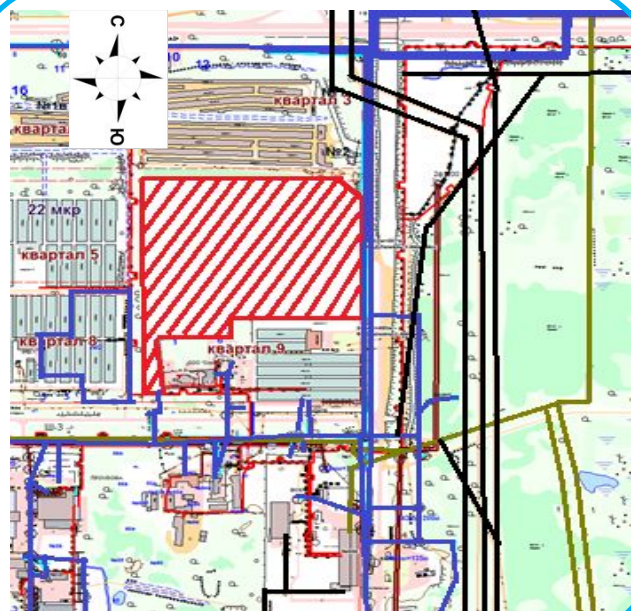
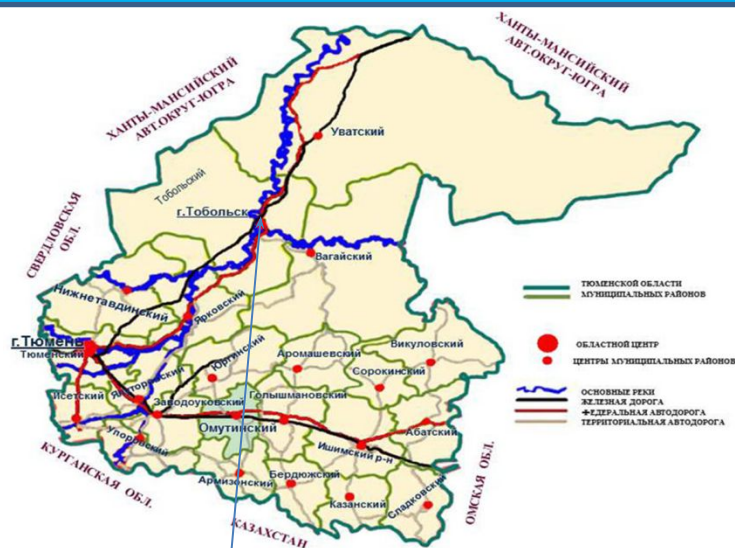
	электроснабжение		газопровод
	водопровод		граница площадки



Тюменская область, город Тобольск, 22 микрорайон, квартал 4,9

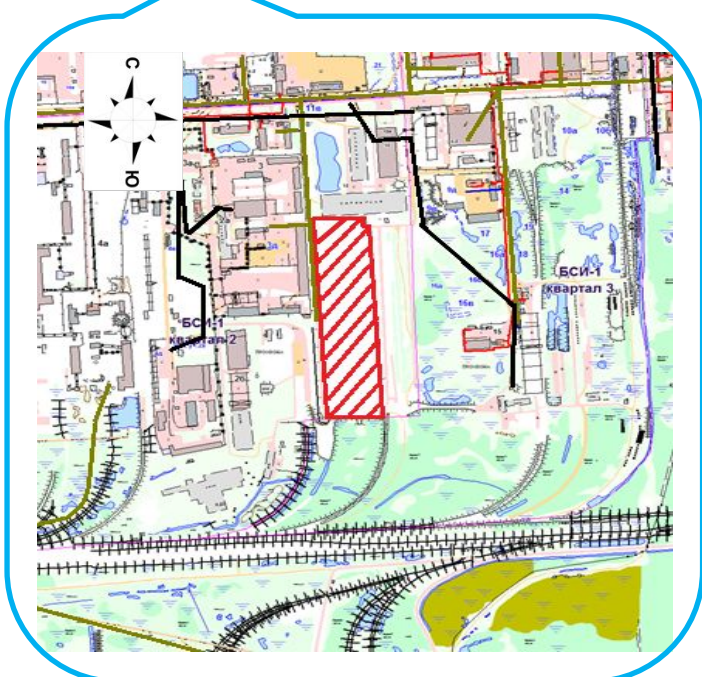
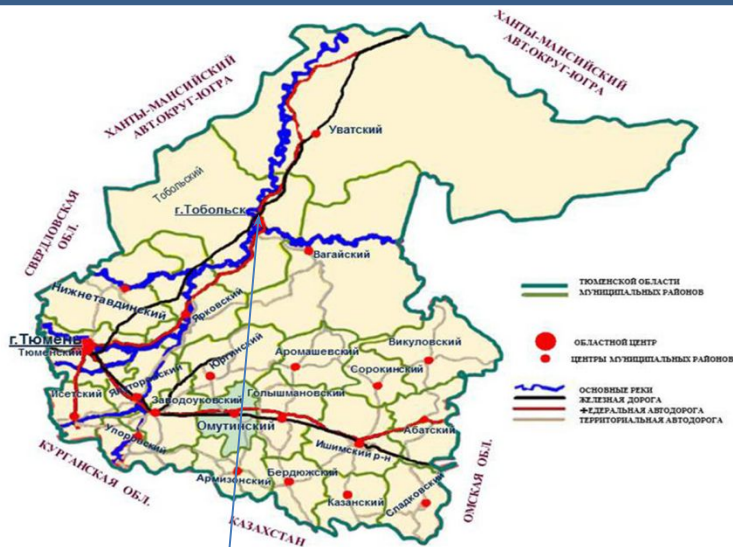


Инвестиционная площадка для размещения объектов



<b>Площадь площадки</b>	11 га
<b>Кадастровый номер участка/квартала</b>	72:24:0303008:60
<b>Собственник</b>	Муниципальное образование город Тобольск
<b>Категория земель</b>	Земли населенных пунктов
<b>Вид разрешенного использования</b>	Для размещения объектов коммунально-складского назначения, административно-бытового корпуса
<b>Электроснабжение</b>	Линия ВЛ 10кВ проходит в 10м в северном направлении
<b>Газоснабжение</b>	Газопровод расположен в 10м в южном направлении
<b>Водоснабжение</b>	Центральный водопровод проходит по восточной границе участка
<b>Канализация</b>	Центральная канализация отсутствует
<b>Подъездные пути</b>	Асфальт в 40м по направлению на восток
<b>Телефонизация/интернет</b>	
<b>Удаленность от ж/д станции Тобольск</b>	12 км.
<b>Стоимость аренды/выкупа земельного участка, млн. руб.</b>	Стоимость аренды и стоимость выкупа земельного участка устанавливаются согласно вида использования
<b>Дополнительная информация</b>	Расстояние до ООО «Тобольск-Полимер» - 7 км. Возможна организация подъездных путей, со стороны проспекта Чаркова Т.Н.
<b>Данные о заявителе (органа исполнительной власти края/органа местного самоуправления)</b>	Администрация города Тобольска; 626150, Тюменская обл., г.Тобольск, ул. Аптекарская, д.3, тел./факс (3456) 22-09-44, 24-65-96; E-mail: <a href="mailto:Kanc_tobolsk@72to.ru">Kanc_tobolsk@72to.ru</a>

	электроснабжение		газопровод
	водопровод		граница площадки



Площадь площадки	5 га
Кадастровый номер участка/квартала	Отсутствует
Собственник	Муниципальное образование город Тобольск
Категория земель	Земли населенных пунктов
Вид разрешенного использования	Для размещения объектов промышленности, коммунально-складского назначения, административно-бытового корпуса
Электроснабжение	Линия ВЛ 0,4кВ проходит в 100м в северо-восточном направлении
Газоснабжение	Газопровод проходит в 10м в западном направлении
Водоснабжение	Центральный водопровод отсутствует
Канализация	Центральная канализация отсутствует
Подъездные пути	Асфальт в 5м по направлению на запад
Телефонизация/интернет	
Удаленность от ж/д станции Тобольск	14 км., ж/д тупик в 50 м. от земельного участка
Стоимость аренды/выкупа земельного участка, млн.руб.	Стоимость аренды и стоимость выкупа земельного участка устанавливаются согласно вида использования
Дополнительная информация	
Данные о заявителе (органа исполнительной власти края/органа местного самоуправления)	Администрация города Тобольска; 626150, Тюменская обл., г.Тобольск, ул. Аптекарская, д.3, тел./факс (3456) 22-09-44, 24-65-96; E-mail: <a href="mailto:Kanc_tobolsk@72to.ru">Kanc_tobolsk@72to.ru</a>

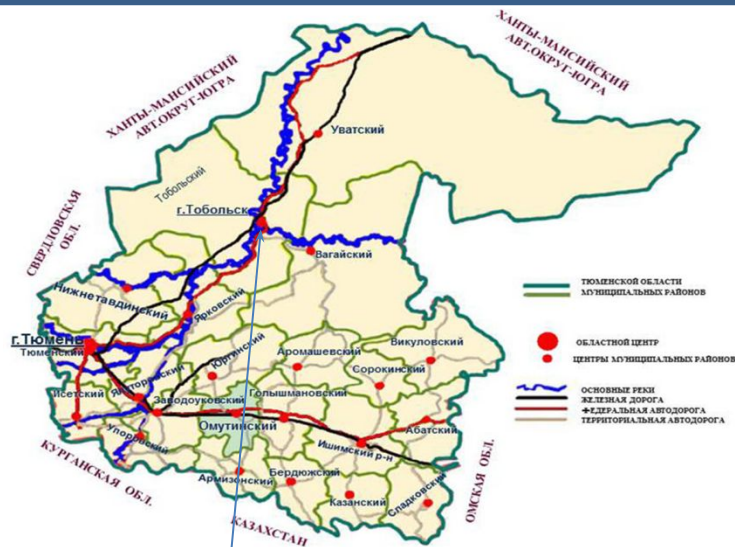
	электроснабжение		газопровод
	водопровод		граница площадки



Тюменская область, город Тобольск, 22 микрорайон,  
квартал 1, участок №2 а



Инвестиционная площадка для  
размещения объектов



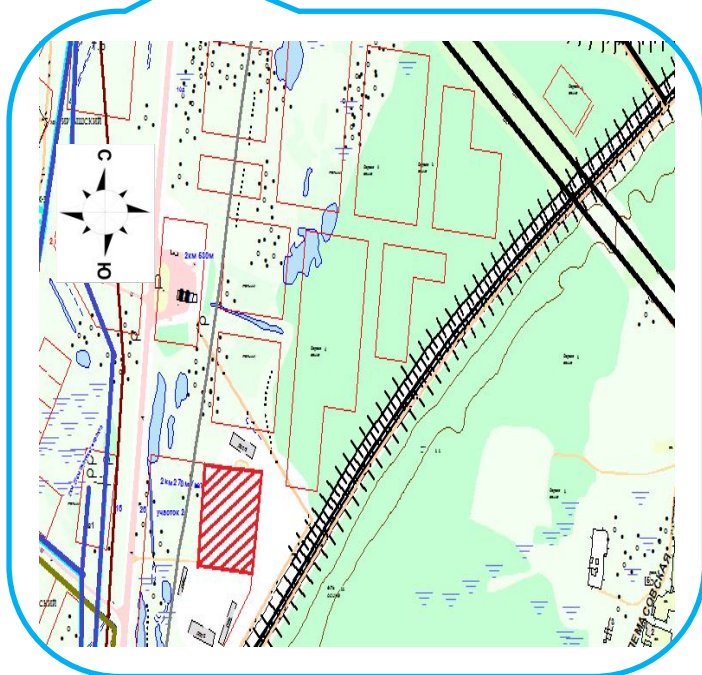
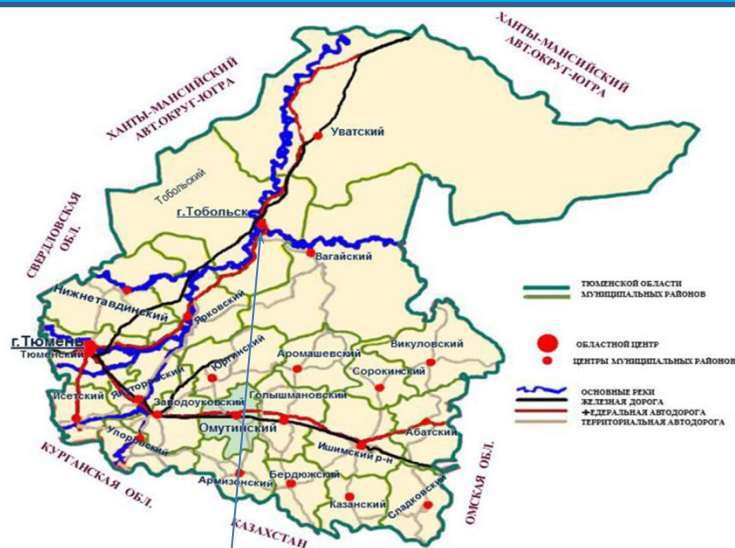
Площадь площадки	0,6 га
Кадастровый номер участка/квартала	72:24:0303008:521
Собственник	Муниципальное образование город Тобольск
Категория земель	Земли населенных пунктов
Вид разрешенного использования	Для размещения объектов промышленности, коммунально-складского назначения, административно-бытового корпуса
Электроснабжение	Линия ВЛ 10кВ проходит в 110м по направлению на запад
Газоснабжение	Газопровод проходит в 650м в южном направлении
Водоснабжение	Центральный водопровод расположен в 100м в северном направлении
Канализация	Центральная канализация отсутствует
Подъездные пути	Асфальт в 120м по направлению на север
Телефонизация/интернет	
Удаленность от ж/д станции Тобольск	12 км.
Стоимость аренды/выкупа земельного участка, млн.руб.	Стоимость аренды и стоимость выкупа земельного участка устанавливаются согласно вида использования
Дополнительная информация	
Данные о заявителе (органа исполнительной власти края/органа местного самоуправления)	Администрация города Тобольска; 626150, Тюменская обл., г.Тобольск, ул. Аптекарьская, д.3, тел./факс (3456) 22-09-44, 24-65-96; E-mail: <a href="mailto:Kanc_tobolsk@72to.ru">Kanc_tobolsk@72to.ru</a>

	электроснабжение		газопровод
	водопровод		граница площадки

# Тюменская область, город Тобольск, 2км + 270м Уватского тракта, участок №4



## Инвестиционная площадка для размещения объектов



<b>Площадь площадки</b>	0,9 га		
<b>Кадастровый номер участка/квартала</b>	Отсутствует		
<b>Собственник</b>	Муниципальное образование город Тобольск		
<b>Категория земель</b>	Земли населенных пунктов		
<b>Вид разрешенного использования</b>	Для размещения объектов административно-делового назначения, торгового назначения и общественного питания, здравоохранения, культурно-досугового назначения, социального и коммунально-бытового назначения, социального обеспечения, научно-исследовательского назначения, многофункционального назначения, учебно-образовательного назначения, спортивного назначения, культовые объекты, многоквартирные жилые дома.		
<b>Электроснабжение</b>	ЛЭП-10кВ проходит в 25м в северо-восточном направлении		
<b>Газоснабжение</b>	Газопровод проходит в 150м по направления на юго-запад		
<b>Водоснабжение</b>	Центральный водопровод проходит рядом с участком		
<b>Канализация</b>	Центральная канализация отсутствует		
<b>Подъездные пути</b>	автомобильная дорога с асфальтовым покрытием проходит в 100м в западном направлении		
<b>Телефонизация/интернет</b>			
<b>Удаленность от ж/д станции Тобольск</b>			
<b>Стоимость аренды/выкупа земельного участка, млн. руб.</b>	Стоимость аренды и стоимость выкупа земельного участка устанавливаются согласно вида использования		
<b>Дополнительная информация</b>	произведена отсыпка участка, организован заезд		
<b>Данные о заявителе (органа исполнительной власти края/органа местного самоуправления)</b>	Администрация города Тобольска; 626150, Тюменская обл., г.Тобольск, ул. Аптекарская, д.3, тел./факс (3456) 22-09-44, 24-65-96; E-mail: <a href="mailto:Kanc_tobolsk@72to.ru">Kanc_tobolsk@72to.ru</a>		
	электроснабжение		газопровод
	водопровод		граница площадки



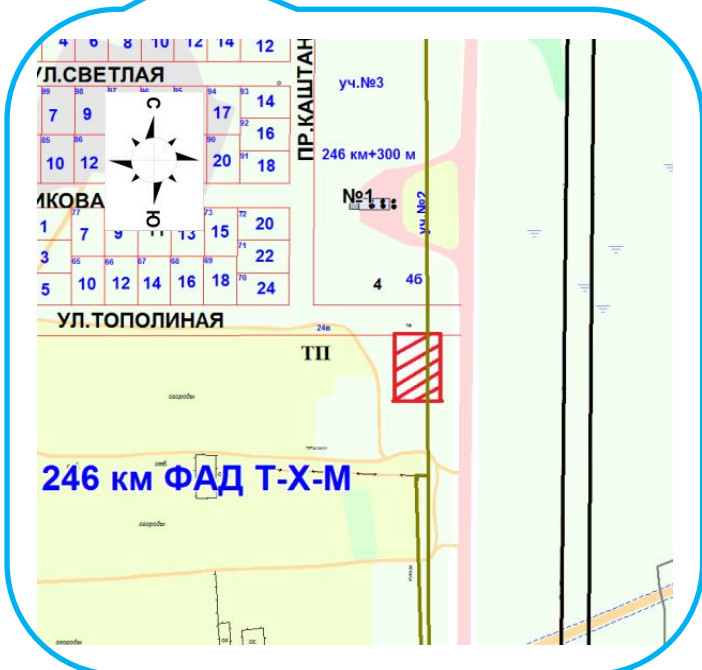
Тюменская область, город Тобольск, 246км+300м Федеральной автомобильной дороги Тюмень-Ханты-Мансийск, участок №1 б



Инвестиционная площадка для размещения объектов



Площадь площадки	0,2 га
Кадастровый номер участка/квартала	72:24:0303002:449
Собственник	Муниципальное образование город Тобольск
Категория земель	Земли населенных пунктов
Вид разрешенного использования	Для размещения объектов транспортной инфраструктуры
Электроснабжение	в 60м в западном направлении расположена трансформаторная подстанция (ТП)
Газоснабжение	Газопровод проходит по участку
Водоснабжение	Центральный водопровод отсутствует
Канализация	Центральная канализация отсутствует
Подъездные пути	Асфальт в 15м по направлению на восток
Телефонизация/интернет	
Удаленность от ж/д станции Тобольск	9 км.
Стоимость аренды/выкупа земельного участка, млн. руб.	Стоимость аренды и стоимость выкупа земельного участка устанавливаются согласно вида использования
Дополнительная информация	
Данные о заявителе (органа исполнительной власти края/органа местного самоуправления)	Администрация города Тобольска; 626150, Тюменская обл., г.Тобольск, ул. Аптекарская, д.3, тел./факс (3456) 22-09-44, 24-65-96; E-mail: <a href="mailto:Kanc_tobolsk@72to.ru">Kanc_tobolsk@72to.ru</a>

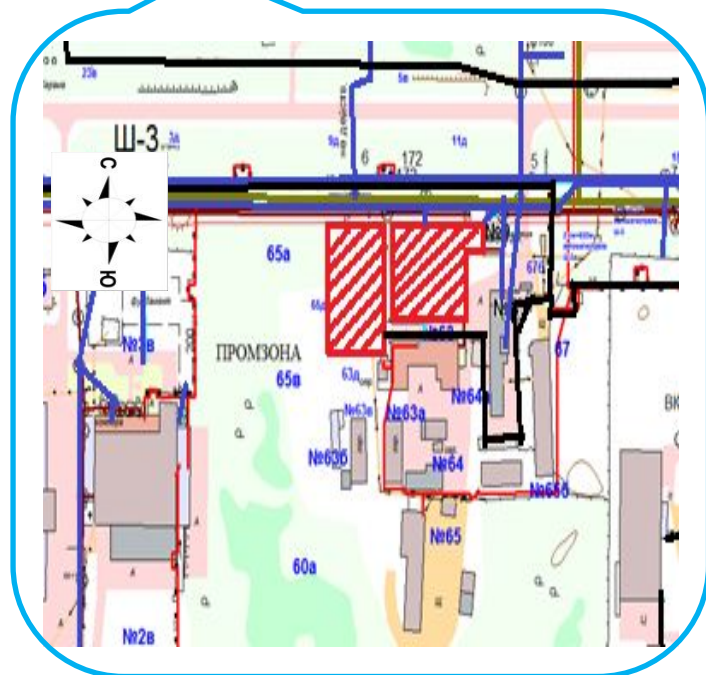
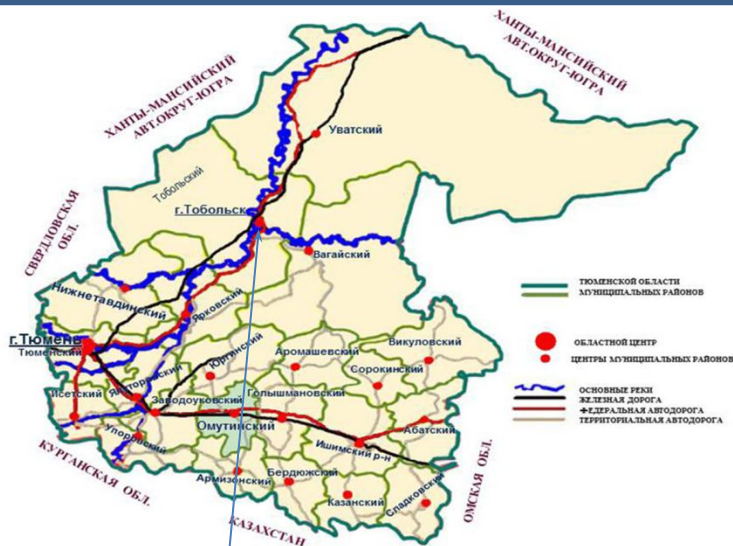


	электроснабжение		газопровод
	водопровод		граница площадки

# Тюменская область, город Тобольск, Промкомзона, участок №10



## Инвестиционная площадка для размещения объектов



<b>Площадь площадки</b>	0,5 га
<b>Кадастровый номер участка/квартала</b>	Отсутствует
<b>Собственник</b>	Муниципальное образование город Тобольск
<b>Категория земель</b>	Земли населенных пунктов
<b>Вид разрешенного использования</b>	Для размещения объектов коммунально-складского назначения, административно-бытового корпуса
<b>Электроснабжение</b>	Линия ВЛ 0,4кВ проходит по участку
<b>Газоснабжение</b>	Газопровод проходит в 10м по направлению на север
<b>Водоснабжение</b>	Водопровод расположен в 12м по направлению на север
<b>Канализация</b>	Центральная канализация отсутствует
<b>Подъездные пути</b>	Асфальт в 50м по направлению на север
<b>Телефонизация/интернет</b>	
<b>Удаленность от ж/д станции Тобольск</b>	11 км.
<b>Стоимость аренды/выкупа земельного участка, млн.руб.</b>	Стоимость аренды и стоимость выкупа земельного участка устанавливаются согласно вида использования
<b>Дополнительная информация</b>	
<b>Данные о заявителе (органа исполнительной власти края/органа местного самоуправления)</b>	Администрация города Тобольска; 626150, Тюменская обл., г.Тобольск, ул. Аптекарская, д.3, тел./факс (3456) 22-09-44, 24-65-96; E-mail: <a href="mailto:Kanc_tobolsk@72to.ru">Kanc_tobolsk@72to.ru</a>

	электроснабжение		газопровод
	водопровод		граница площадки



Тюменская область, город Тобольск, микрорайон  
Строитель, ул. Прибыльского, участок №2 в

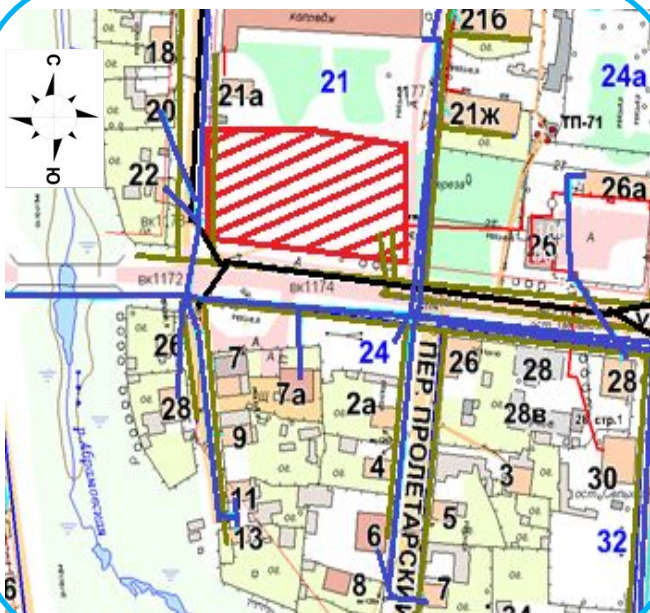
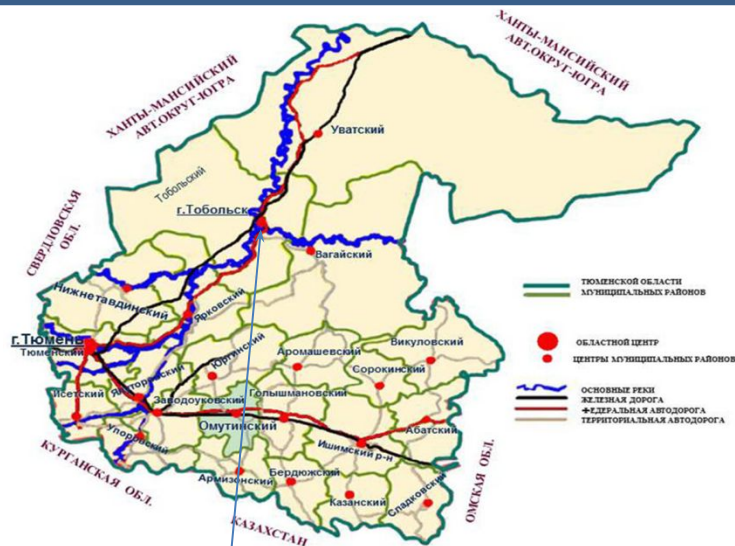


Инвестиционная площадка для  
размещения объектов



<b>Площадь площадки</b>	0,3 га
<b>Кадастровый номер участка/квартала</b>	72:24:0302005:1196
<b>Собственник</b>	Муниципальное образование город Тобольск
<b>Категория земель</b>	Земли населенных пунктов
<b>Вид разрешенного использования</b>	Для размещения объектов административно-делового назначения, торгового назначения и общественного питания, здравоохранения, культурно-досугового назначения, социального и коммунально-бытового назначения, социального обеспечения, научно-исследовательского назначения, многофункционального назначения, учебно-образовательного назначения, спортивного назначения, культовые объекты, многоквартирные жилые дома.
<b>Электроснабжение</b>	Линия ВЛ 0,4кВ проходит в 50м по направлению на восток
<b>Газоснабжение</b>	Газопровод проходит по участку
<b>Водоснабжение</b>	Центральный водопровод расположен в 7 м в западном направлении
<b>Канализация</b>	Центральная канализация отсутствует
<b>Подъездные пути</b>	Асфальт в 70м по направлению на юго-запад
<b>Телефонизация/интернет</b>	
<b>Удаленность от ж/д станции Тобольск</b>	7 км.
<b>Стоимость аренды/выкупа земельного участка, млн.руб.</b>	Стоимость аренды и стоимость выкупа земельного участка устанавливаются согласно вида использования
<b>Дополнительная информация</b>	
<b>Данные о заявителе (органа исполнительной власти края/органа местного самоуправления)</b>	Администрация города Тобольска; 626150, Тюменская обл., г.Тобольск, ул. Аптекарская, д.3, тел./факс (3456) 22-09-44, 24-65-96; E-mail: <a href="mailto:Kanc_tobolsk@72to.ru">Kanc_tobolsk@72to.ru</a>

	электроснабжение		газопровод
	водопровод		граница площадки



<b>Площадь площадки</b>	0,4 га
<b>Кадастровый номер участка/квартала</b>	72:24:0603002:153
<b>Собственник</b>	Муниципальное образование город Тобольск
<b>Категория земель</b>	Земли населенных пунктов
<b>Вид разрешенного использования</b>	Для размещения объектов административно-делового назначения, торгового назначения и общественного питания, здравоохранения, культурно-досугового назначения, социального и коммунально-бытового назначения, социального обеспечения, научно-исследовательского назначения, многофункционального назначения, научно-образовательного назначения, спортивного назначения, культовые объекты, многоквартирные жилые дома.
<b>Электроснабжение</b>	Линия ВЛ 0,4кВ проходит в 8м по направлению на юг
<b>Газоснабжение</b>	Газопровод проходит по участку
<b>Водоснабжение</b>	Центральный водопровод расположен в 4 м в западном направлении
<b>Канализация</b>	Центральная канализация отсутствует
<b>Подъездные пути</b>	Автомобильная дорога с твердым покрытием в 10м по направлению на юг
<b>Телефонизация/интернет</b>	
<b>Удаленность от ж/д станции Тобольск</b>	16 км.
<b>Стоимость аренды/выкупа земельного участка, млн.руб.</b>	Стоимость аренды и стоимость выкупа земельного участка устанавливаются согласно вида использования
<b>Дополнительная информация</b>	
<b>Данные о заявителе (органа исполнительной власти края/органа местного самоуправления)</b>	Администрация города Тобольска; 626150, Тюменская обл., г.Тобольск, ул. Аптекарская, д.3, тел./факс (3456) 22-09-44, 24-65-96; E-mail: <a href="mailto:Kanc_tobolsk@72to.ru">Kanc_tobolsk@72to.ru</a>

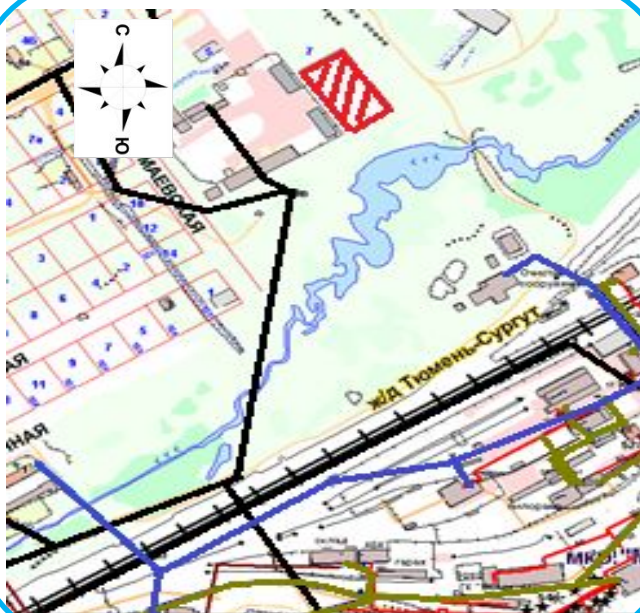
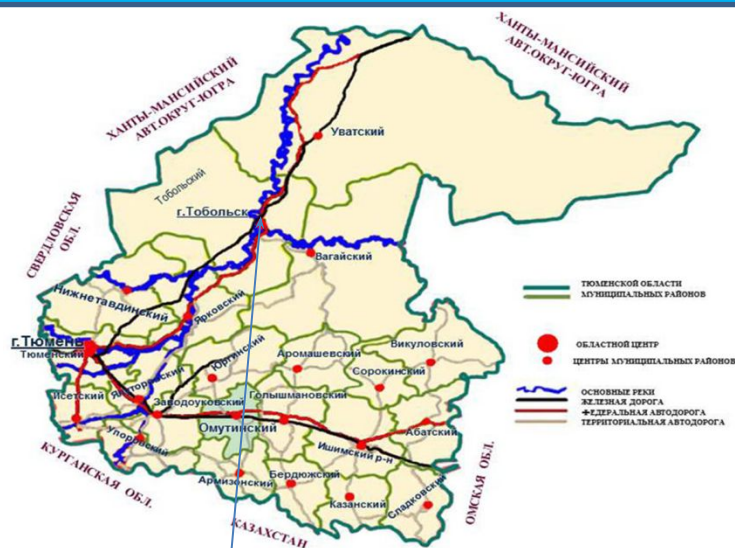
	электроснабжение		газопровод
	водопровод		граница площадки



Тюменская область, город Тобольск, микрорайон Менделеево, ул. Ломаевская, участок №9



Инвестиционная площадка для размещения объектов

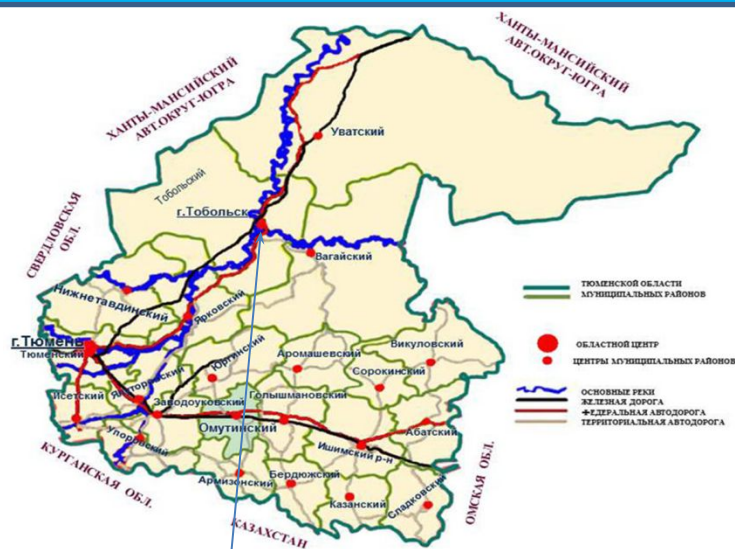


Площадь площадки	0,3 га		
Кадастровый номер участка/квартала	72:24:0209001:223		
Собственник	Муниципальное образование город Тобольск		
Категория земель	Земли населенных пунктов		
Вид разрешенного использования	Для размещения объектов коммунально-складского назначения, административно-бытового корпуса		
Электроснабжение	в 80м по направлению на юго-запад расположена ТП		
Газоснабжение	Газопровод проходит в 250м в юго-восточном направлении		
Водоснабжение	Центральный водопровод проходит в 250м в юго-восточном направлении		
Канализация	Центральная канализация отсутствует		
Подъездные пути	Асфальт в 40м по направлению на северо-запад		
Телефонизация/интернет			
Удаленность от ж/д станции Тобольск			
Стоимость аренды/выкупа земельного участка, млн. руб.	Стоимость аренды и стоимость выкупа земельного участка устанавливаются согласно вида использования		
Дополнительная информация			
Данные о заявителе (органа исполнительной власти края/органа местного самоуправления)	Администрация города Тобольска; 626150, Тюменская обл., г.Тобольск, ул. Аптекарская, д.3, тел./факс (3456) 22-09-44, 24-65-96; E-mail: <a href="mailto:Kanc_tobolsk@72to.ru">Kanc_tobolsk@72to.ru</a>		
	электроснабжение		газопровод
	водопровод		граница площадки

Тюменская область, город Тобольск, 22 микрорайон,  
квартал 1, участок №1 а

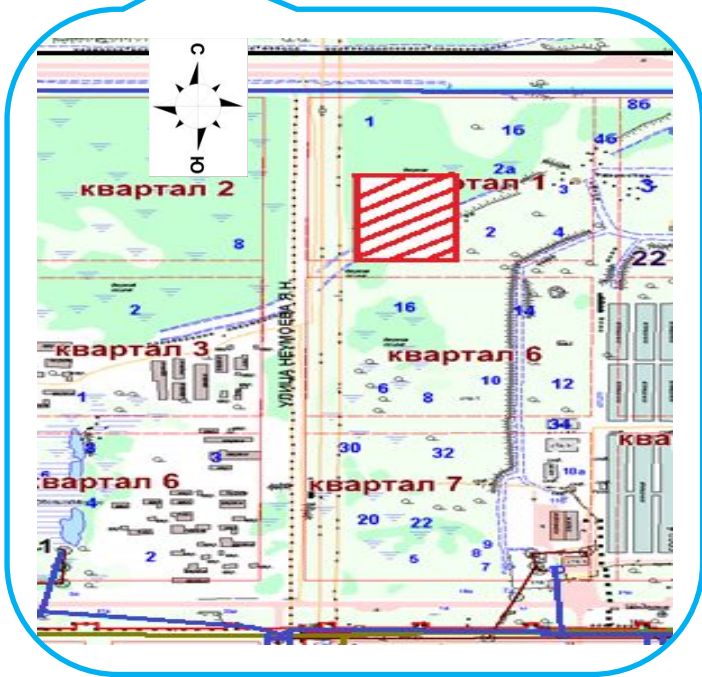


Инвестиционная площадка для  
размещения объектов



Площадь площадки	1,2 га
Кадастровый номер участка/квартала	72:24:0303008:122
Собственник	Муниципальное образование город Тобольск
Категория земель	Земли населенных пунктов
Вид разрешенного использования	Для размещения объектов промышленности, коммунально-складского назначения, административно-бытового корпуса
Электроснабжение	Линия ВЛ 10кВ проходит в 10м по направлению на запад
Газоснабжение	Газопровод проходит в 550м в южном направлении
Водоснабжение	Центральный водопровод расположен в 120м в северном направлении
Канализация	Центральная канализация отсутствует
Подъездные пути	Асфальт в 140м по направлению на север
Телефонизация/интернет	
Удаленность от ж/д станции Тобольск	12 км.
Стоимость аренды/выкупа земельного участка, млн. руб.	Стоимость аренды и стоимость выкупа земельного участка устанавливаются согласно вида использования
Дополнительная информация	
Данные о заявителе (органа исполнительной власти края/органа местного самоуправления)	Администрация города Тобольска; 626150, Тюменская обл., г.Тобольск, ул. Аптекарская, д.3, тел./факс (3456) 22-09-44, 24-65-96; E-mail: <a href="mailto:Kanc_tobolsk@72to.ru">Kanc_tobolsk@72to.ru</a>

	электроснабжение		газопровод
	водопровод		граница площадки





Тюменская область, город Тобольск, 22 микрорайон,  
квартал 1, участок №2



Инвестиционная площадка для  
размещения объектов



Площадь площадки	0,5 га
Кадастровый номер участка/квартала	72:24:0303008:121
Собственник	Муниципальное образование город Тобольск
Категория земель	Земли населенных пунктов
Вид разрешенного использования	Для размещения объектов промышленности, коммунально-складского назначения, административно-бытового корпуса
Электроснабжение	Линия ВЛ 10кВ проходит в 110м по направлению на запад
Газоснабжение	Газопровод проходит в 550м в южном направлении
Водоснабжение	Центральный водопровод расположен в 160м в северном направлении
Канализация	Центральная канализация отсутствует
Подъездные пути	Асфальт в 180м по направлению на север
Телефонизация/интернет	
Удаленность от ж/д станции Тобольск	12 км.
Стоимость аренды/выкупа земельного участка, млн.руб.	Стоимость аренды и стоимость выкупа земельного участка устанавливаются согласно вида использования
Дополнительная информация	
Данные о заявителе (органа исполнительной власти края/органа местного самоуправления)	Администрация города Тобольска; 626150, Тюменская обл., г.Тобольск, ул. Аптекарская, д.3, тел./факс (3456) 22-09-44, 24-65-96; E-mail: <a href="mailto:Kanc_tobolsk@72to.ru">Kanc_tobolsk@72to.ru</a>

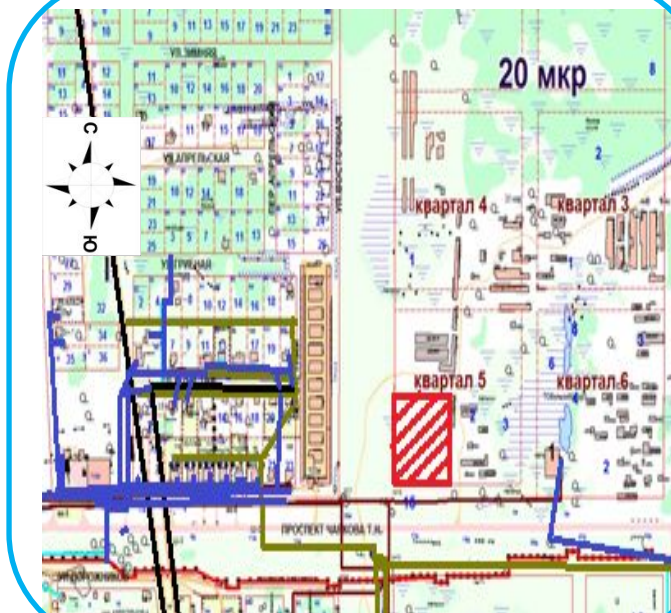


	электроснабжение		газопровод
	водопровод		граница площадки

Тюменская область, город Тобольск, 20 микрорайон,  
квартал 5, участок №1



Инвестиционная площадка для  
размещения объектов



Площадь площадки	1 га
Кадастровый номер участка/квартала	72:24:0303007:20
Собственник	Муниципальное образование город Тобольск
Категория земель	Земли населенных пунктов
Вид разрешенного использования	Для размещения объектов коммунально-складского назначения, административно-бытового корпуса
Электроснабжение	Линия ВЛ 0,4кВ проходит в 150м по направлению на запад
Газоснабжение	Газопровод проходит в 90 м по направлению на юг
Водоснабжение	Центральный водопровод расположен в 190 м в западном направлении
Канализация	Центральная канализация отсутствует
Подъездные пути	Автомобильная дорога с твердым покрытием в 45 м по направлению на юг
Телефонизация/интернет	
Удаленность от ж/д станции Тобольск	12 км.
Стоимость аренды/выкупа земельного участка, млн. руб.	Стоимость аренды и стоимость выкупа земельного участка устанавливаются согласно вида использования
Дополнительная информация	
Данные о заявителе (органа исполнительной власти края/органа местного самоуправления)	Администрация города Тобольска; 626150, Тюменская обл., г.Тобольск, ул. Аптекарская, д.3, тел./факс (3456) 22-09-44, 24-65-96; E-mail: <a href="mailto:Kanc_tobolsk@72to.ru">Kanc_tobolsk@72to.ru</a>

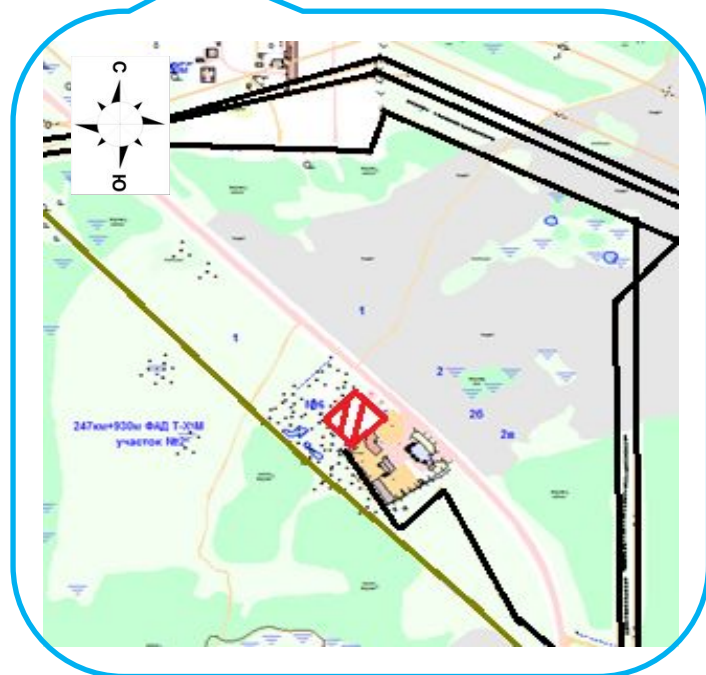
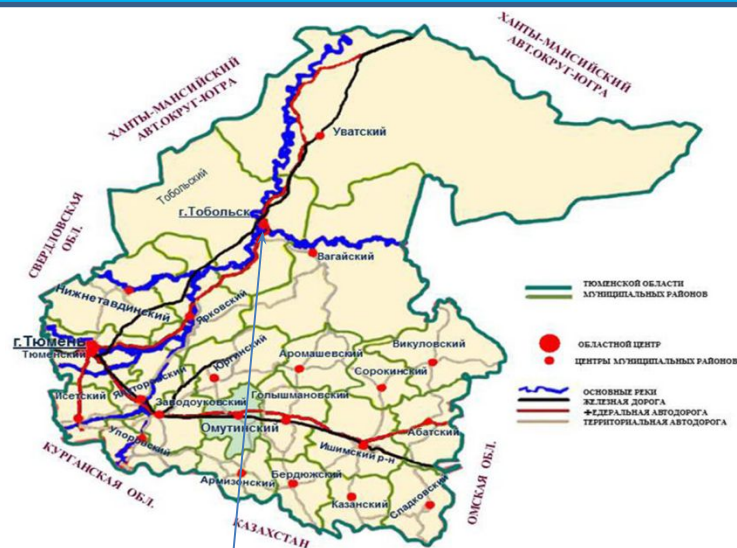
	электроснабжение		газопровод
	водопровод		граница площадки



Тюменская область, город Тобольск, 247км + 710м  
Федеральной автомобильной дороги Тюмень-Ханты-Мансийск



Инвестиционная площадка для  
размещения объектов



<b>Площадь площадки</b>	0,3 га
<b>Кадастровый номер участка/квартала</b>	72:24:0301001:102
<b>Собственник</b>	Муниципальное образование город Тобольск
<b>Категория земель</b>	Земли населенных пунктов
<b>Вид разрешенного использования</b>	Для размещения объектов транспортной инфраструктуры
<b>Электроснабжение</b>	ТП 0,4/10кВ расположена в 130м по направлению на юго-восток
<b>Газоснабжение</b>	Газопровод расположен в 60м в юго-западном направлении
<b>Водоснабжение</b>	Центральный водопровод отсутствует
<b>Канализация</b>	Центральная канализация отсутствует
<b>Подъездные пути</b>	Асфальт в 25 м по направлению на северо-восток
<b>Телефонизация/интернет</b>	
<b>Удаленность от ж/д станции Тобольск</b>	11 км.
<b>Стоимость аренды/выкупа земельного участка, млн. руб.</b>	Стоимость аренды и стоимость выкупа земельного участка устанавливаются согласно вида использования
<b>Дополнительная информация</b>	
<b>Данные о заявителе (органа исполнительной власти края/органа местного самоуправления)</b>	Администрация города Тобольска; 626150, Тюменская обл., г.Тобольск, ул. Аптекарская, д.3, тел./факс (3456) 22-09-44, 24-65-96; E-mail: <a href="mailto:kanc_tobolsk@72to.ru">kanc_tobolsk@72to.ru</a>

	электроснабжение		газопровод
	водопровод		граница площадки