

# Любимые места Урала

Автор: Рзаева Тамара Эльсеваровна  
ученица 5а класса МБОУ СОШ №25 г.Екатеринбурга  
Руководитель: Тарицына Татьяна Владимировна,  
учитель биологии МБОУ СОШ №25 г.Екатеринбурга

# Река Чусовая, порог Ревун – наши излюбленные места!



# Цель проекта: анализ рекреационных возможностей природных объектов: реки Чусовой и порога Ревун



# Задачи:

- Изучить географическое положение объектов: реки Чусовой и порога Ревун.
- Провести анализ наших путешествий и выбрать наиболее безопасный и интересный маршрут.
- Составить перечень объектов, которые необходимо посетить туристу.
- Предложить список необходимых вещей для комфортного и безопасного путешествия.
- Составить презентацию проекта и представить одноклассникам и родителям для обсуждения.

# Объект исследования: участок реки Чусовой и порог Ревун.



- Предметом исследования является рекреационная перспектива объектов.

# Река Чусовая

Климат континентальный: холодная зима (до -50 градусов) с обильными снегопадами (60–70 см), со средней температурой января -17 градусов.

К концу апреля сходит снег, вскрываются реки. Настоящий летний период устанавливается с середины июня и продолжается до середины августа.

Средняя температура июля 16 градусов, но дневная жара может превышать и 30 градусов. Преобладающие ветры – северо-западные. Солнечных и пасмурных дней за летний сезон примерно наполовину. Вода в реке прогревается до 20 градусов.

Путешествуя по Чусовой, и зимой, и летом можно испытать за дневной переход жару и холод. Поэтому экипировка должна быть на все случаи.

Основная растительность в долине реки – таёжные леса, которые вблизи населённых пунктов перемежаются пашнями. В азиатской части преобладают сосновые леса, в европейской – еловые. В начале июля поспевают земляника, позднее – черника, малина, смородина, черёмуха. Август – сентябрь изобилуют грибами. Очень красиво на Чусовой осенью. Во второй половине сентября берега покрываются пёстрыми красками увядающей листвы берёз, осины, липы, лиственницы и других деревьев и кустарников.

В прибрежных лесах обитают: медведи, лоси, волки, рыси, лисы, зайцы, белки, бурундуки, кабаны, которые хорошо адаптировались в этом регионе. По берегам, в устьях небольших речек, можно увидеть следы деятельности бобров. Водится ондатра.




# Порог Ревун

Порог получил свое название за шум. У местных жителей было распространено другое название – Буркан.

Порог Ревун, это целый каскад порогов длиной 1,5 км на реке Исеть, располагается выше г. Каменска-Уральского (25 км). Именно в этом месте имеется тектонический уступ, дающий перепад высот от д. Перебор до р. Багаряк, составляющий 40 м.

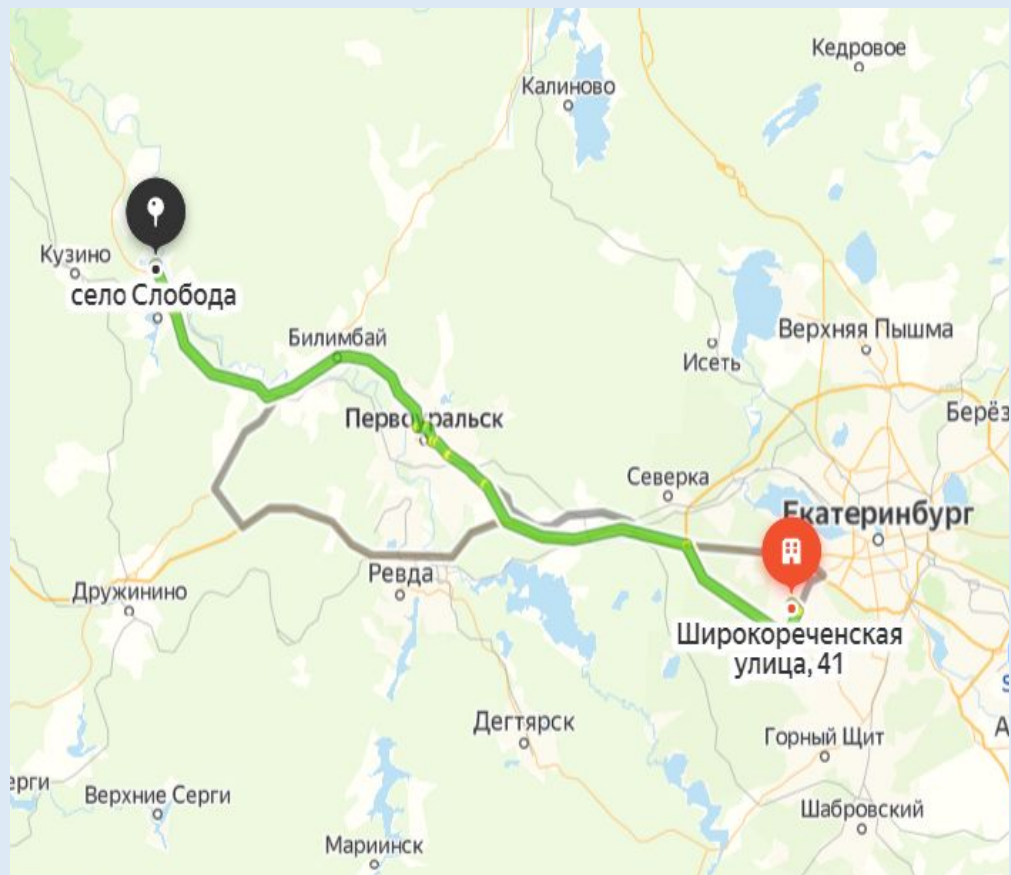
На повороте реки, видна изумительная по красоте панорама скальных выходов известняков. Каждая скала неповторима. Гордость Каменского края — Скала Каменные Ворота, с полостью, образовавшейся в результате размыва и обрушения древнего карста.

Порогов на реках Среднего Урала почти нет, поэтому Ревун тем более уникален. Весной категория сложности порога повышается со второй до пятой. Именно весной Ревун выглядит наиболее впечатляюще. Имеет длину примерно 300 метров. В русле реки беспорядочно торчат большие глыбы.



# Маршрут: поход вдоль реки Чусовая

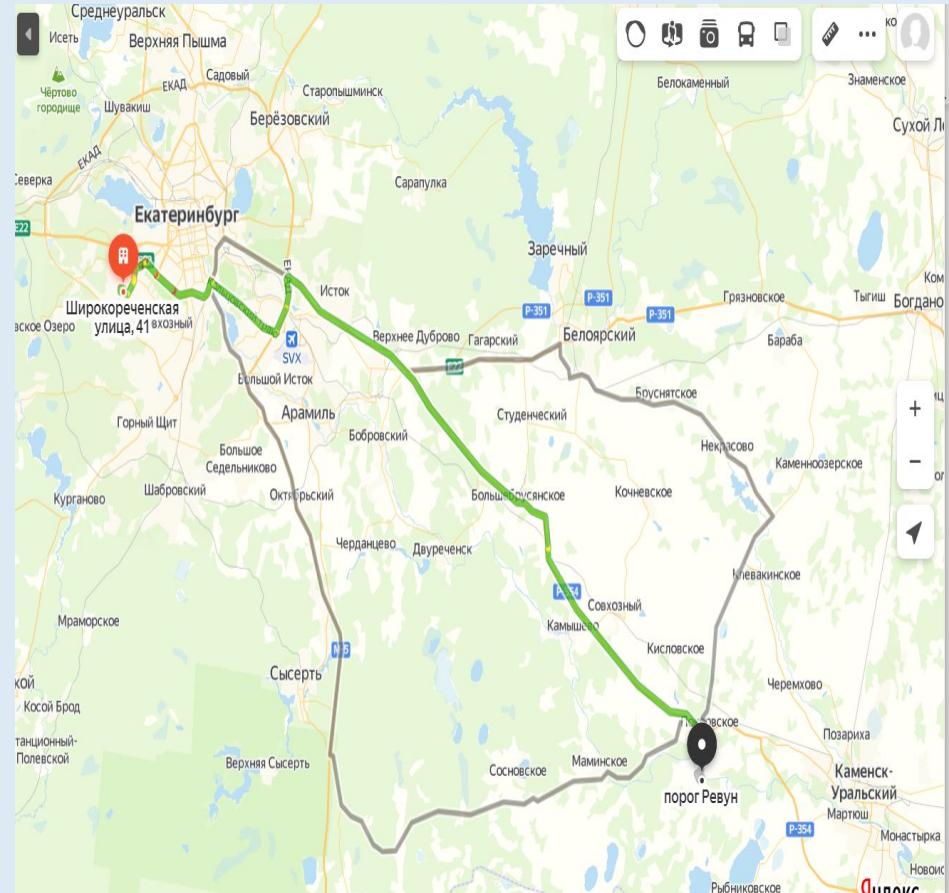
- На автомобиле от Екатеринбурга нужно ехать по Московскому тракту до Первоуральска, затем через весь город, через Билимбай, Битимку в направлении Шали до Слободы.
- Также можно доехать на электричке, идущей в направлении Кузино, Шали, Шамар. Ехать нужно до станции Коуровка, затем пройти через поселок, перейти на другой берег реки по автомобильному мосту и идти по правому берегу вниз по течению. Вскоре покажется Слободской камень, а за ним село Слобода с Георгиевской церковью. Рядом с храмом находится местный дом культуры. Открываются очень красивые виды на реку, село и дорогу в обсерваторию.
- До Слободы можно доехать и на автобусе, следующем до Староуткинска или села Чусового.
- Координаты для GPS-навигатора  
57.026203508464185,  
59.55193899999997





# Маршрут: поездка на порог Ревун

- Из Екатеринбурга выезжаем в сторону г. Тюмень, далее по указателям уходим на г.Каменск-Уральский, проезжаем все деревни (Большебруснянское, Логиново и т.д), в с.Покровское по указателю на п. Бекленищева поворачиваем направо, проезжаем через мост, за мостом, на развилке уходим еще раз направо и движемся до п.Бекленищева.
- В п.Бекленищева, не доезжая до конца поселка, перед автобусной остановкой уходим налево, и буквально через 200 метров мы на пороге Ревун. Расстояние от Екатеринбурга примерно 85 км.
- Координаты GPS 56.433565, 61.601683
- В березовой роще на берегу можно раскинуть палатку, провести пикник. Место активно посещается туристами, включая туристов из соседних регионов.



# Перечень необычных объектов, которые необходимо посетить туристу

- Выбирая маршрут по реке Чусовой советую посетить камень Собацьи ребра, село Слобода, Георгиевский камень и храм на нем.
- Также, записаться на экскурсию в обсерваторию.
- Можно сплавиться на катамаранах и плотах по реке Чусовая до таких достопримечательностей как камень Часовой, камень Скопино, камень Левинский, камень Шайтан
- Выбирая маршрут до порога Ревун советую спуститься к самой реке и посмотреть на бурлящий поток воды не только сверху, но и стоя рядом. Пройти по ее берегу.
- Недалеко от порога есть еще очень знаменитое место - Смолинская пещера. Чтобы попасть в Смолинскую пещеру, нужно перейти по мосту через Исеть и двигаться по дорожке вдоль реки, затем вверх вдоль лога с текущим внизу ручьем. Пещера будет в правом склоне лога.



# Список необходимых вещей для комфортного и безопасного

## путешествия

- Сиделка
- Сидушка (тонкий коврик)
- Одежда и обувь по погоде
- Фонарик и компас
- Набор посуды и продуктов для пикника
- Термос с чаем
- Аптечка
- Деньги, документы
- Туалетная бумага
- Палатка (если с ночевкой)
- Средство от комаров
- Спальники
- Спички, уголь, розжиг
- Вода
- Гитара
- Телефон
- Фотоаппарат
- Средства безопасности (при встрече с дикими животными), мы берем с собой газовый балончик, который купили в охотничьем магазине



# Выводы

- В ходе работы над проектом, мы выяснили, что места привлекательны для туристов.
- Наиболее интересный маршрут при использовании автомобиля, но можно добраться на поезде или автобусе.
- Мы составили перечень интересных объектов, которые можно посетить как при однодневном походе, так и в случае многодневного путешествия.
- Составили список необходимых вещей.
- Подготовили презентацию проекта для показа одноклассникам, чтобы привлечь их к активному и здоровому отдыху. Также показать красоту родной природы, ценность семейных путешествий.