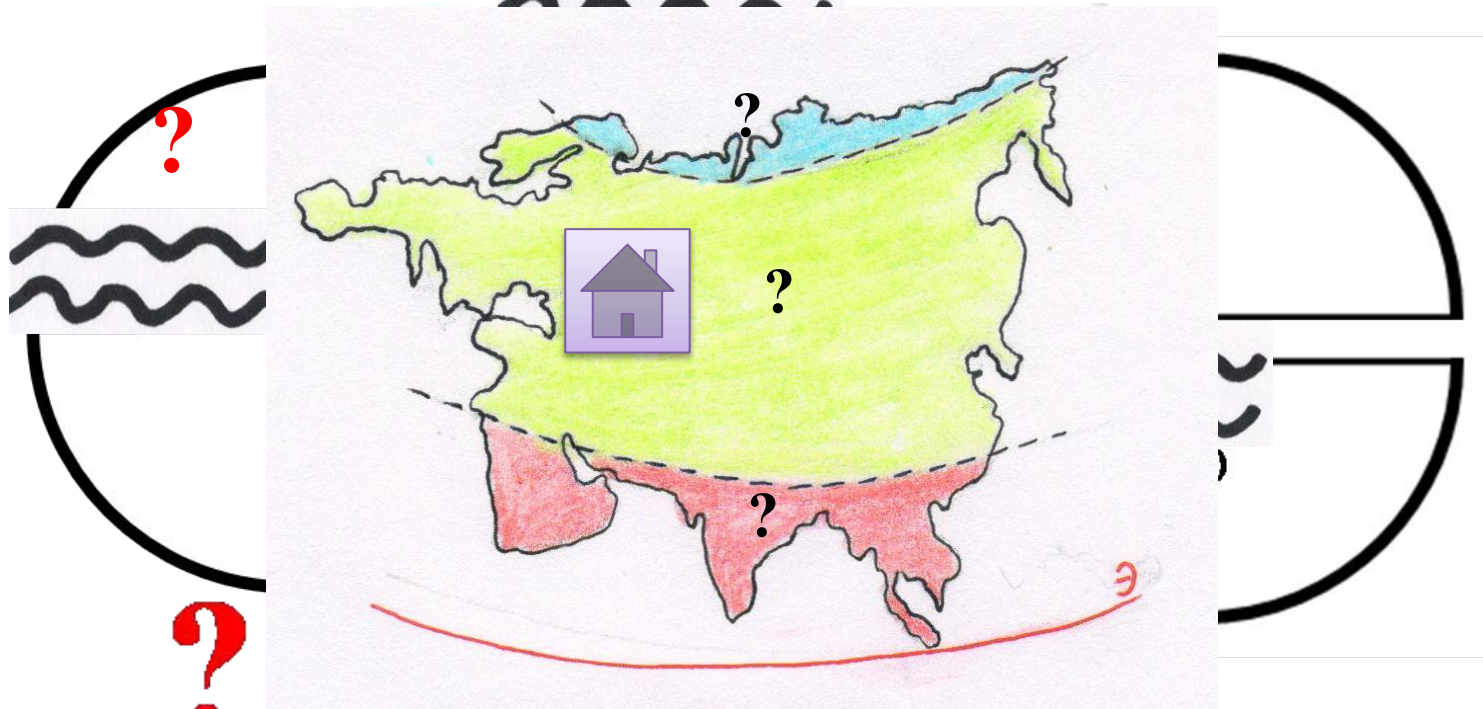




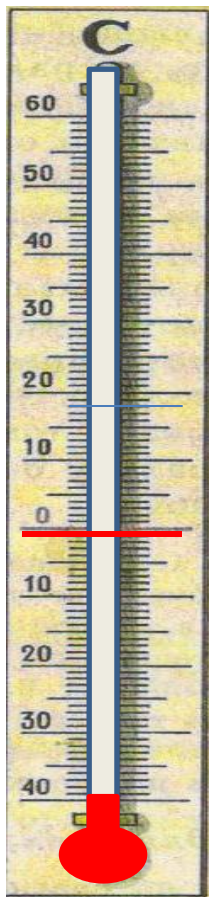

# Разминка

# Тепловые пояса



Вывод: климат \_\_\_\_\_.

# Найди лишнее







**Р о с с и я**

?

?

?

?

?

?

Северный полярный круг



Номер моря на карте	Название моря
1.	Баренцево море
2.	Белое море
3.	Карское море
4.	Море Лаптевых
5.	Восточно-Сибирское море
6.	Чукотское море



# Город Мурманск – незамерзающий порт.





# Северный Морской путь




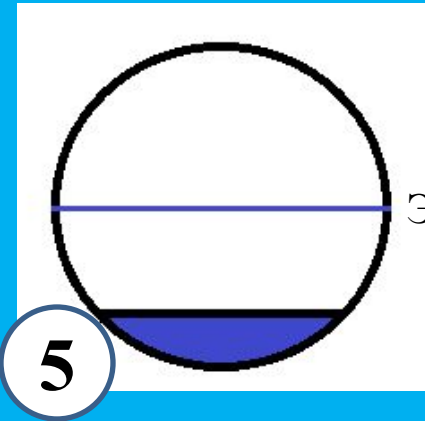
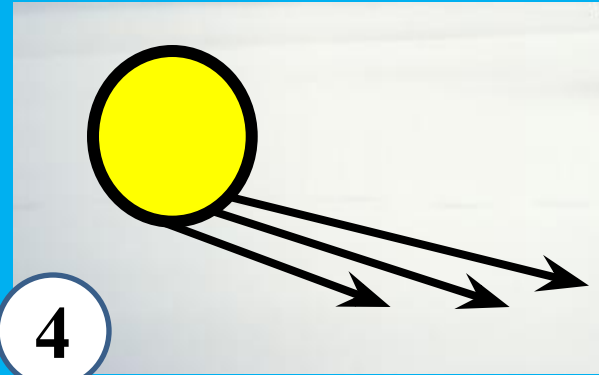

**ЛЕДОКОЛ**





# ТОРОСЫ

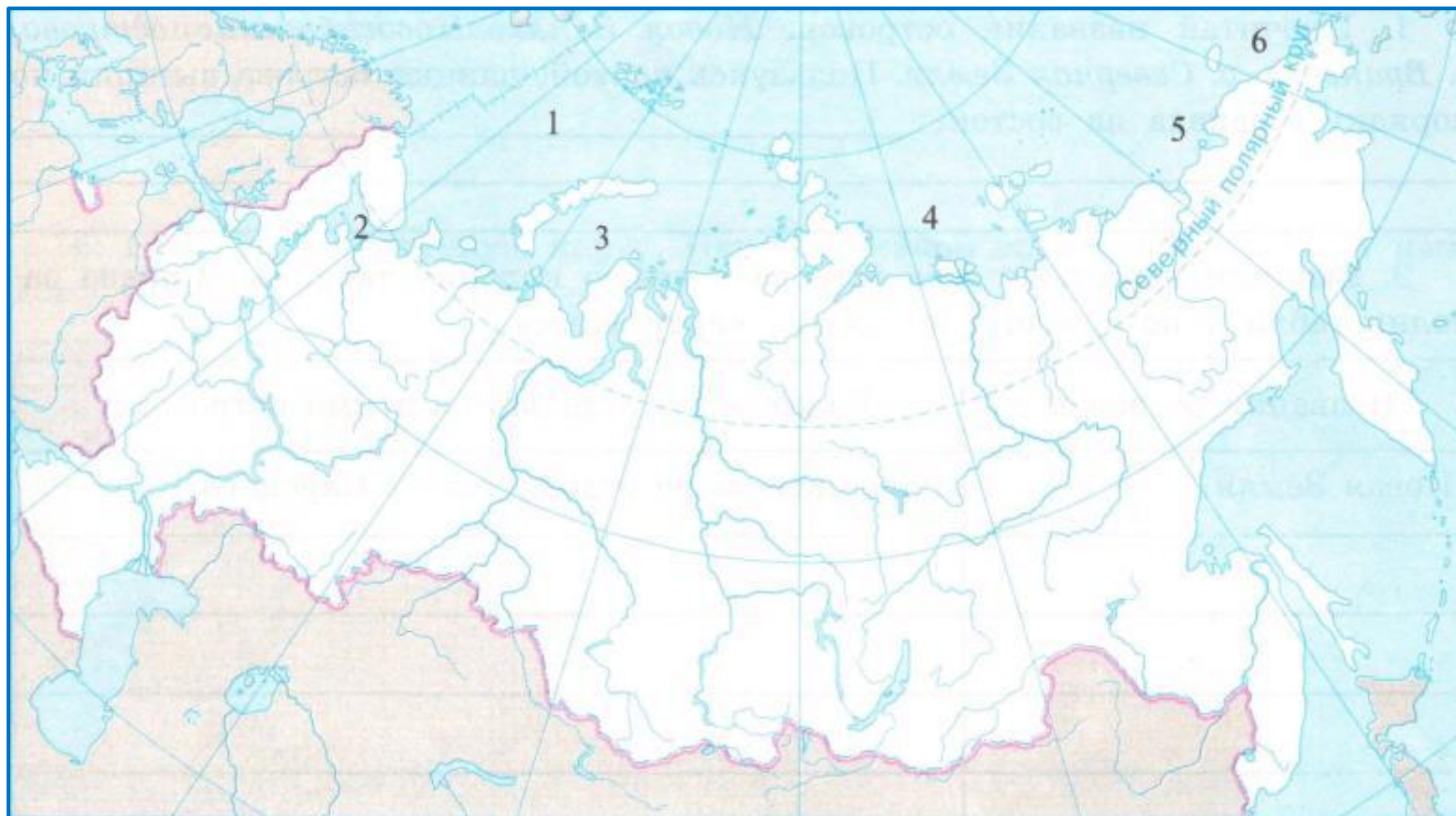




# Сколько морей омывает Россию с севера?



# Какое море Северного Ледовитого океана самое тёплое?



# Что это?



**Трос**

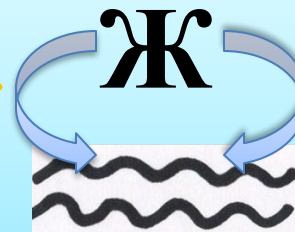

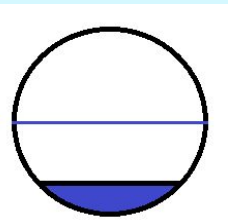
**Торос**

**Трясина**





# Найди ошибки



# Особенности морей:

1. Все моря окраинные, кроме Белого.
2. Моря глубокие или не глубокие (выбери правильный ответ).
3. Климат суровый.
4. 9 – 10 месяцев моря скованы льдами.
5. Толщина льда 4 – 5 метров.
6. В Баренцевом море проходит тёплое течение.
7. Нагромождение крупных обломков льда – это торосы.

Спасибо  
за работу

