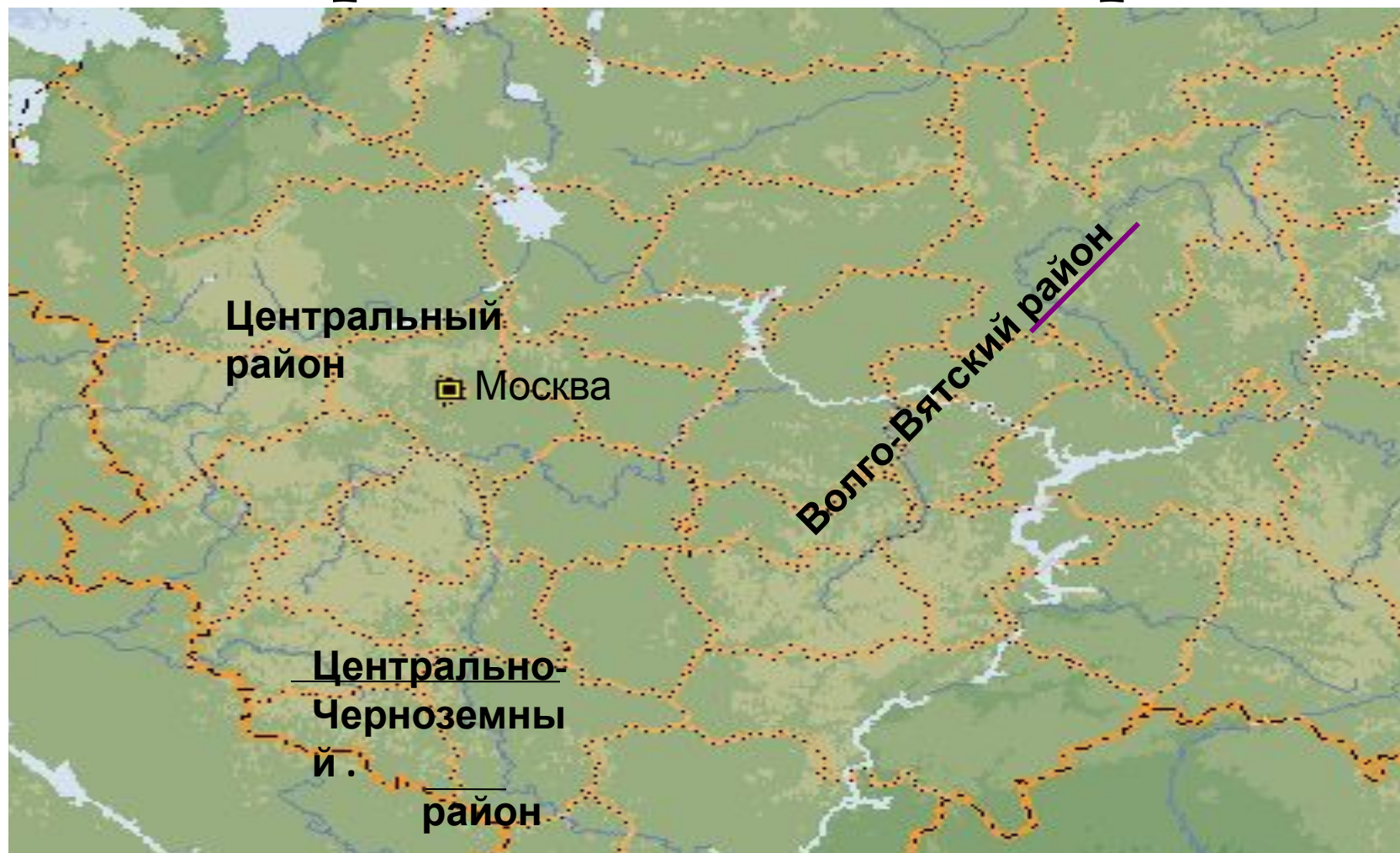




Центральная Россия
изучить материал и
ОТВЕТИТЬ на тест

В состав Центральной России входят три экономических района:



Состав района

ЦЕНТРАЛЬНЫЙ ФЕДЕРАЛЬНЫЙ
ОКРУГ

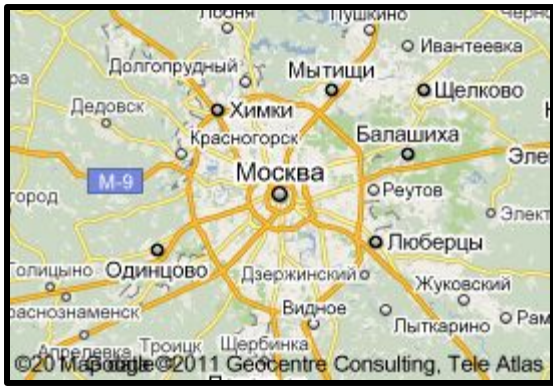


ПРИВОЛЖСКИЙ ФЕДЕРАЛЬНЫЙ
ОКРУГ



- Центральный и Центрально-Черноземный районы

- Волго-Вятский район



Состав района Москва – город федерального значения



План – характеристика экономико-географического положения

1. Положение района на территории государства (окраинное, пограничное, центральное).
2. Соседние районы, государства.
3. Положение относительно топливно-энергетических и сырьевых баз страны.
4. Положение относительно транспортных магистралей.
5. Вывод о влиянии ЭГП на развитие экономики региона.

Внутренние и внешние границы района

Внутренняя граница (граница с соседними районами):

- Северо-Западный район
- Европейский Север
- Уральский район
- Поволжье
- Европейский Юг



Внешняя граница (граница с сопредельными государствами):

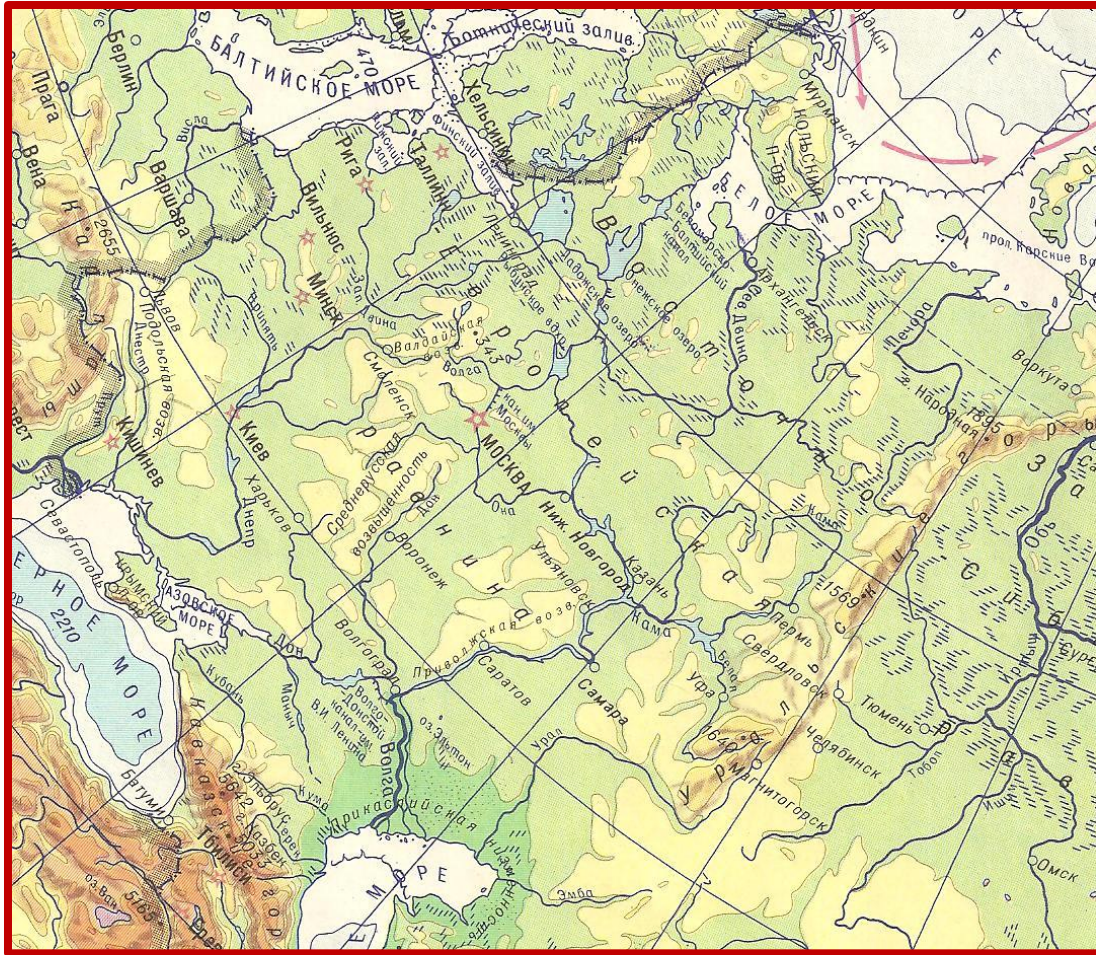
- Украина
- Белоруссия

Экономико-географическое положение Центральной России.

1. Расположен в центральной части Русской равнины на пересечении транспортных путей : з-в, с-ю (здесь проходил древний путь «из варяг в греки»). Положение района на территории страны - пограничное и центральное.
2. Соседние районы: Северо-Западный район, Европейский Север, Уральский район, Поволжье, Европейский Юг.
3. На западе граничит с Украиной и Белоруссией.
4. Удобно расположен к энергетическим и сырьевым базам(Поволжье, Северный Кавказ, Европейский Север, Урал).
5. У района нет прямого выхода к морям, но Волго-Донской и Волго-Балтийский каналы обеспечивают выход к 5 морям. Центральная Россия- это столичный регион. Он имеет наиболее развитую транспортную сеть, которая представлена всеми видами транспорта.

Вывод: район имеет выгодное экономико-географическое положение.

Природные условия



- Рельеф – равнинный.
- Климат умеренно – континентальный.
- Природные зоны – тайга, смешанные и широколиственные леса, лесостепи и степи.
- Крупные реки - Волга, Ока, Дон, Воронеж, Днепр, Вятка, Цна.
- Почвы - от подзолистых и дерново-подзолистых (на севере) до черноземов (на юге).

Природные

ресурсы

1. Минеральные ресурсы (не богаты, Подмосковный бурогольный бассейн; строительные материалы: песок, глина; химическое сырье: соль, фосфориты; бокситы-сырье для пр-ва алюминия. Важное значение имеет крупное месторождение ж/р – КМА)
2. Водные ресурсы – крупные реки (имеется выход к Балтийскому, Белому, Азовскому, Черному, Каспийскому морям)
3. Земельные – плодородные почвы
4. Гидроэнергоресурсы
5. Лесные ресурсы – таежные леса
6. Агроклиматические
7. Рекреационные ресурсы - Города «Золотого кольца России»

Золотое кольцо России



По этому региону проходит всемирно известный туристический маршрут «Золотое кольцо России». Города «кольца» - памятники русского зодчества.



Центральный экономический район

Состав

1. [Брянская область](#)
2. [Владимирская область](#)
3. [Ивановская область](#)
4. [Калужская область](#)
5. [Костромская область](#)
6. [г. Москва](#)
7. [Московская область](#)
8. [Орловская область](#)
9. [Рязанская область](#)
10. [Смоленская область](#)
11. [Тверская область](#)
12. [Тульская область](#)
13. [Ярославская область](#)



Площадь:

483,0 тыс. км² (2,8% территории России).

Численность населения:

29650,6 тыс. чел. (около 20% всего населения РФ).

Средняя плотность населения - 61,4 чел. на 1 км².

Доля городского населения - 83,0%.



Центрально-Чернозёмный экономический район

Состав:

1. [Белгородская область](#)
2. [Воронежская область](#)
3. [Курская область](#)
4. [Липецкая область](#)
5. [Тамбовская область](#)

Площадь:

167,7 тыс. км². (1% территории РФ)

Численность населения:

7,8 млн. чел. (5,3% всего населения РФ)

Средняя плотность населения - 47 чел. на 1 км².

Доля городского населения - 61%



Волго-Вятский экономический район

Состав:

1. [Республика Марий Эл](#)
2. [Республика Мордовия](#)
3. [Чувашская Республика](#)
4. [Кировская область](#)
5. [Нижегородская область](#)

Площадь:

265,4 тыс. км². (1,6% территории РФ)

Численность населения:

8,3 млн. чел. (5,7% всего населения РФ)

Средняя плотность населения:

31 чел. на 1 км².

Доля городского населения - 56 %.



Сделать тест

1. Какой район не входит в состав Центральной России?
А) Центральный Б) Центрально-Чернозёмный
В) Волго-Вятский Г) Северный
2. Связи с окраинами Центральной России осуществлялись в 11-16 веках
А) по рекам Б) по грунтовым дорогам В) по морям
3. Центральная Россия имеет положение
А) периферийное Б) столичное В) приграничное
4. Соседними странами, имеющими границу с Центральной Россией, являются:
А) Украина Б) Беларусь В) Молдавия Г) Литва
5. Транспортная сеть Центральной России представлена:
А) автомобильными дорогами Б) железными дорогами
В) трубопроводами Г) всеми видами транспорта
6. Центральная Россия
А) богата природными ресурсами Б) не богата природными ресурсами
7. В Центральной России есть крупное месторождение
А) каменного угля Б) торфа В) фосфоритов Г) железной руды
8. Развитию экономики Центральной России благоприятствуют
А) природные условия Б) полезные ископаемые В) ЭГП