

Подготовка к ЕГЭ  
Пособие для отработки  
навыков работы с  
картой

подготовила учитель истории

МБОУ Шиловская СОШ №2

Голдабенкова Т.В.

1-2

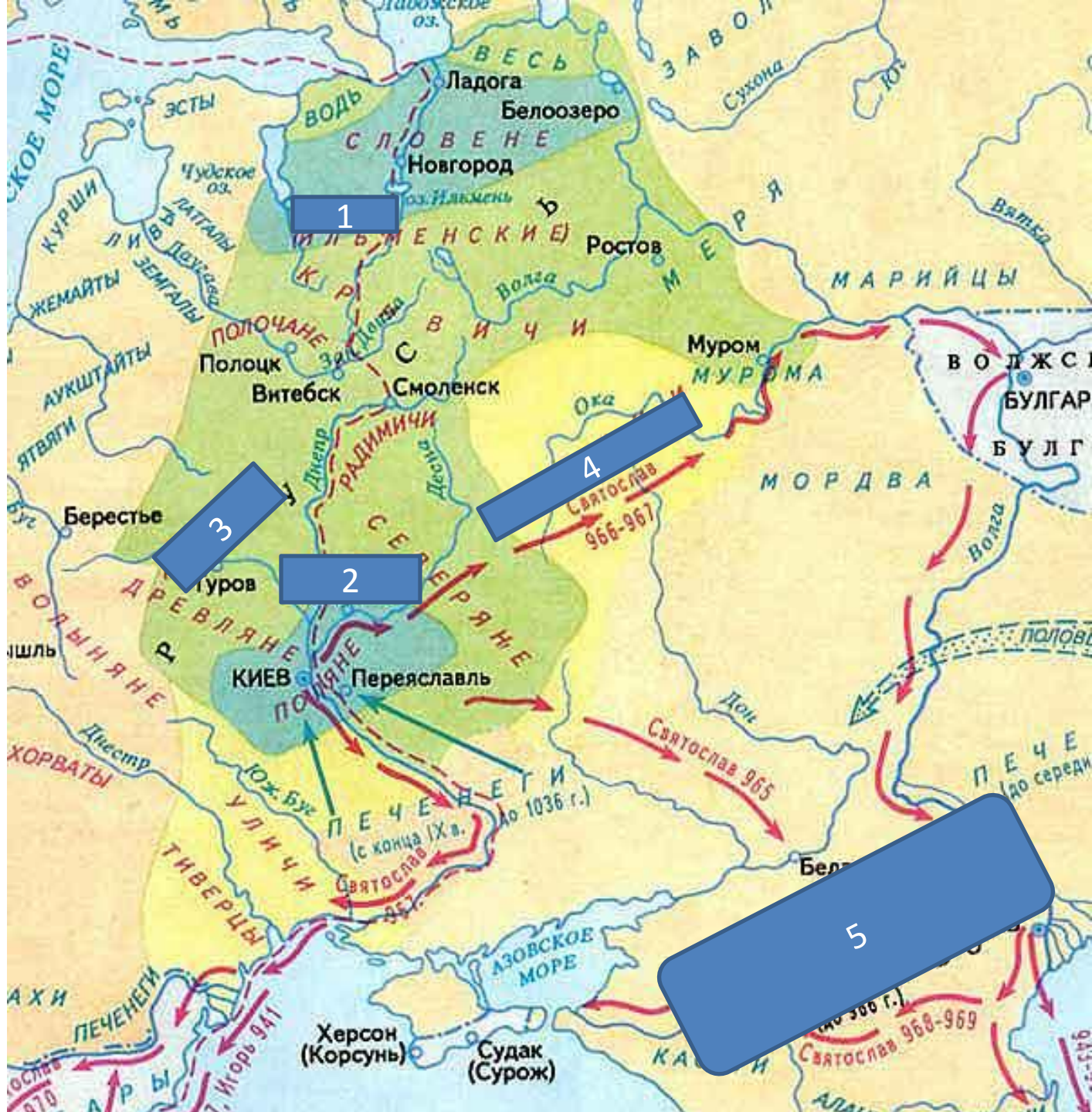
города

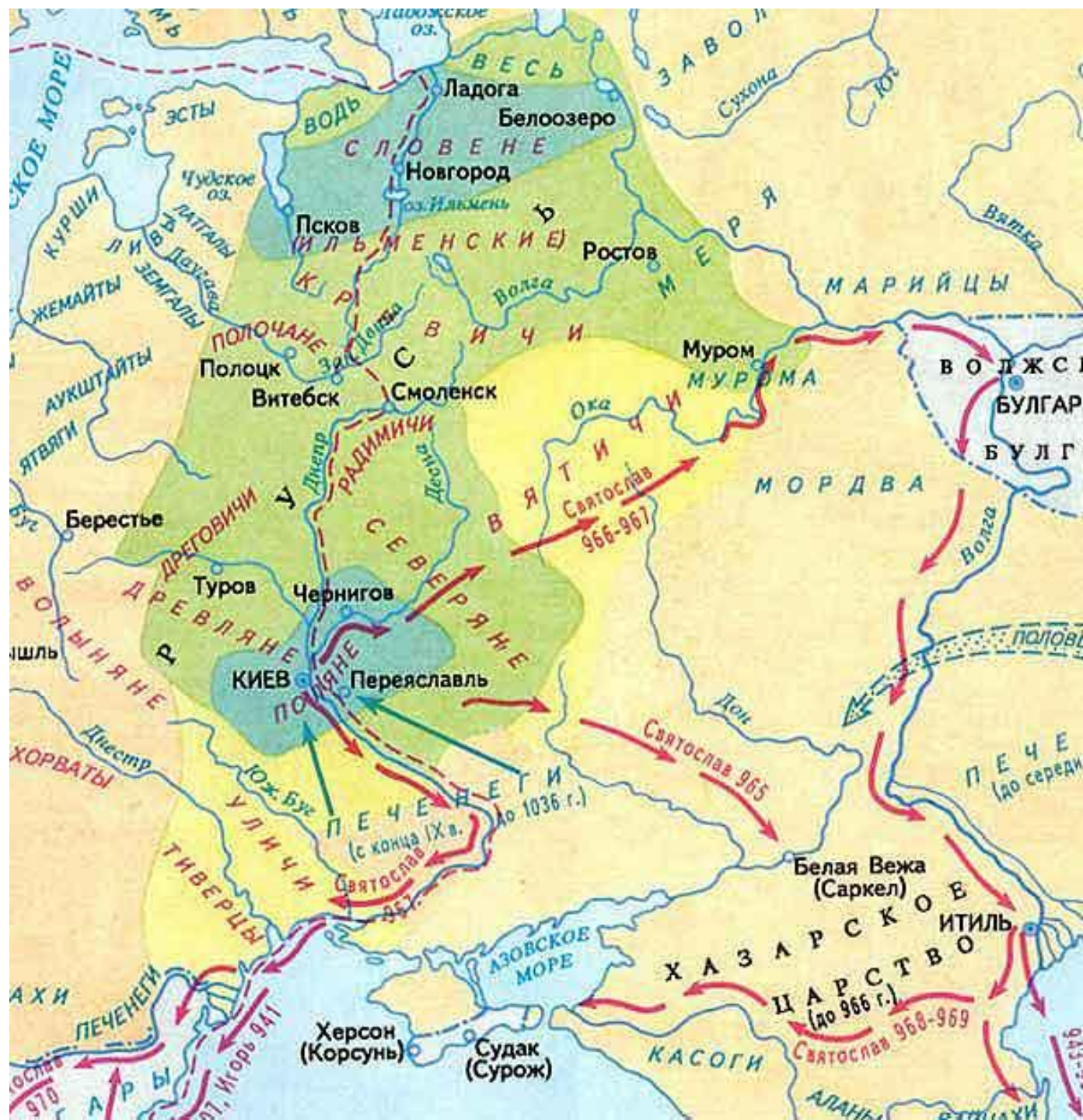
3-4 союз

племен

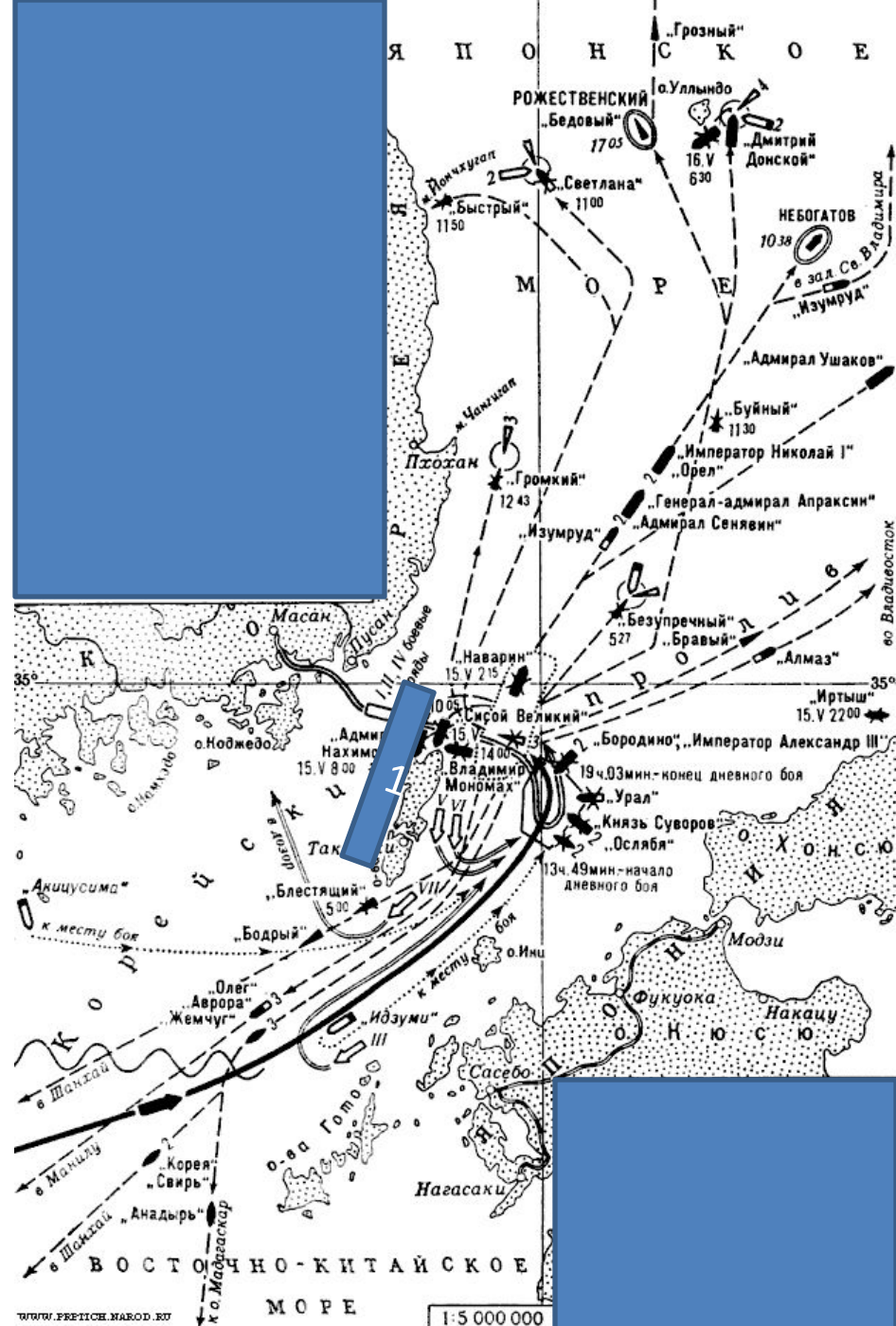
5

царство

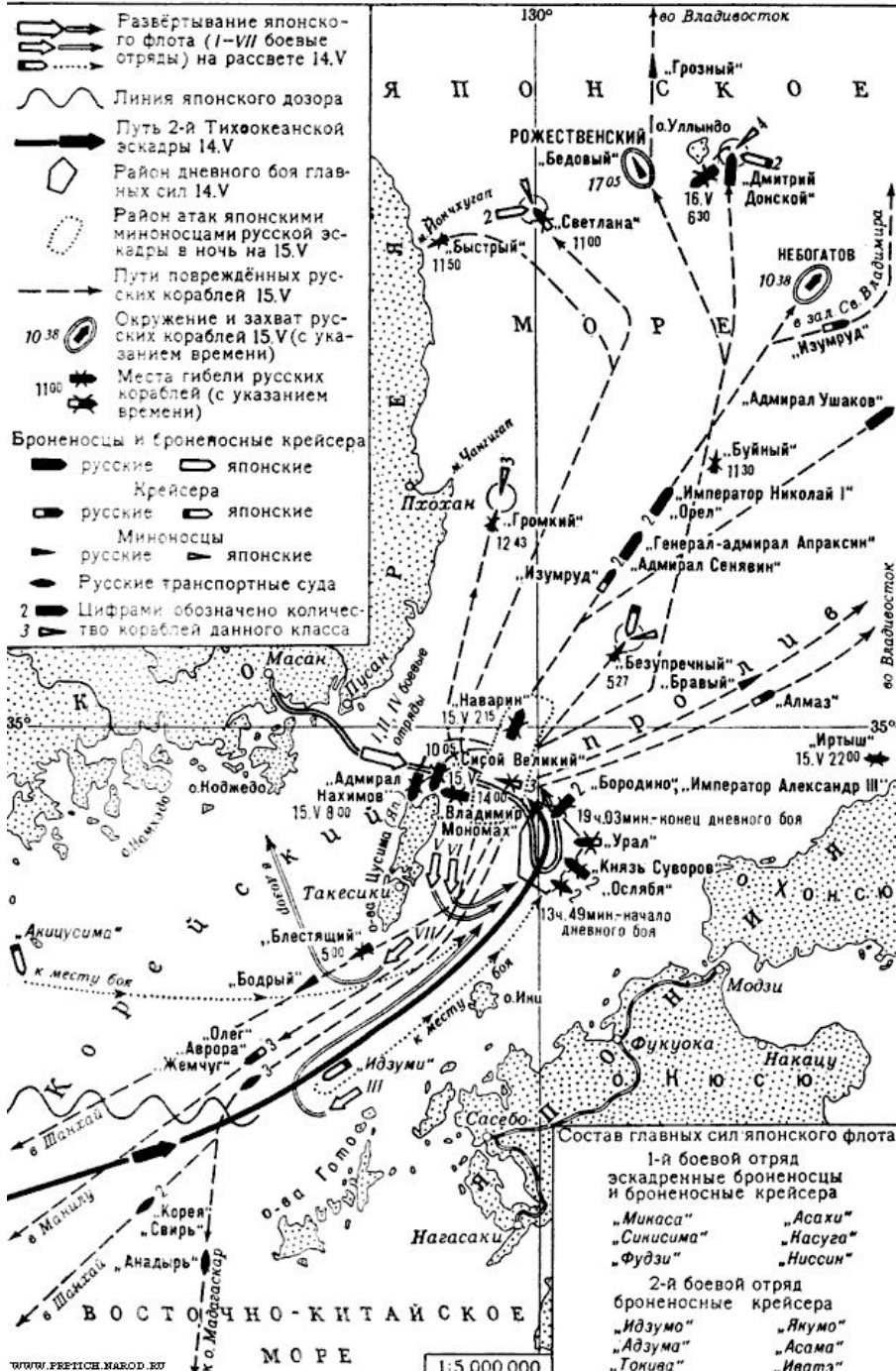




1- название  
острова  
-война, годы?



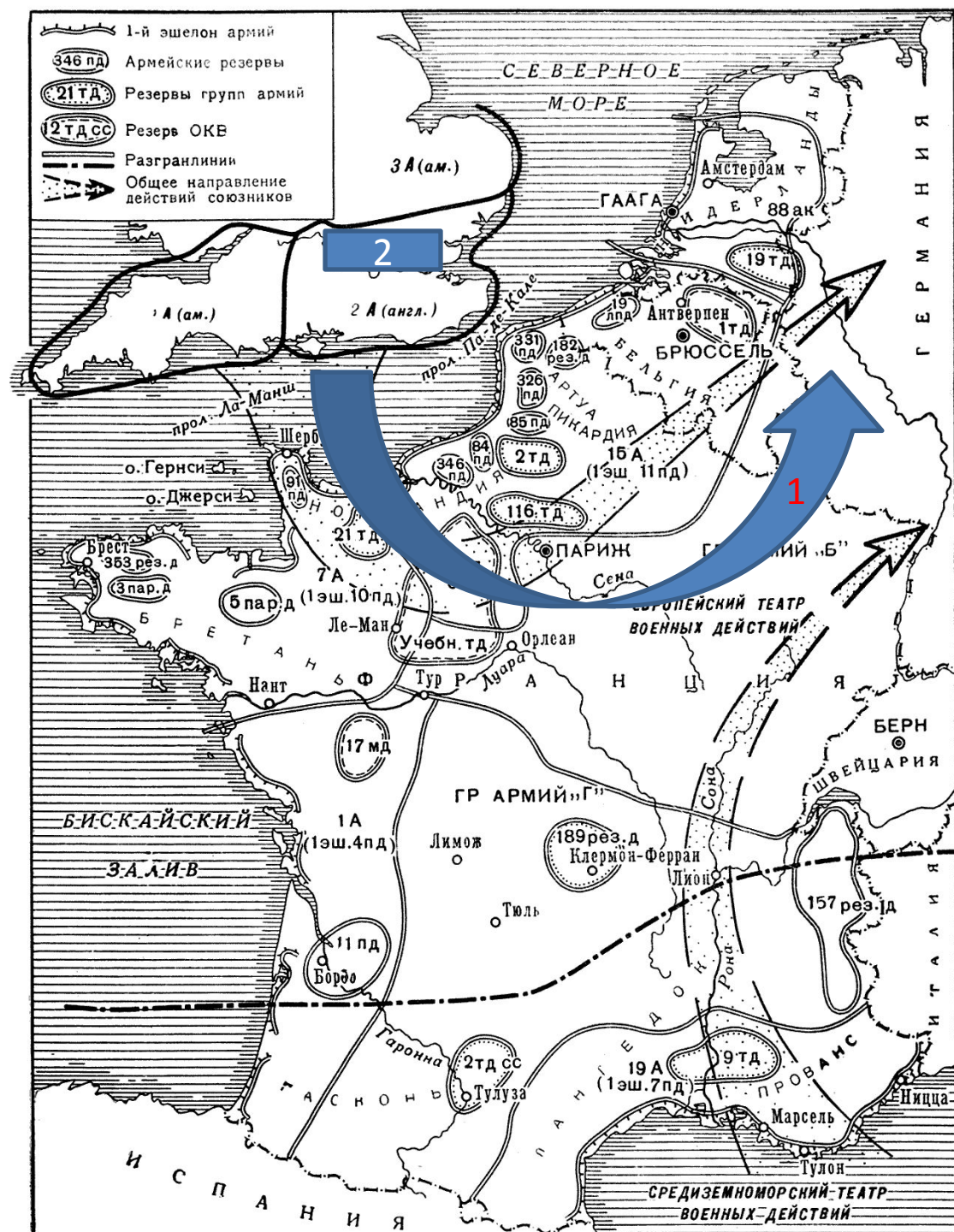
# ЦУСИМСКОЕ СРАЖЕНИЕ 14-15(27-28) мая 1905 г.



- Развёртывание японского флота (I-VII боевые отряды) на рассвете 14.V
  - Линия японского дозора
  - Путь 2-й Тихоокеанской эскадры 14.V
  - Район дневного боя главных сил 14.V
  - Район атак японскими миноносцами русской эскадры в ночь на 15.V
  - Пути повреждённых русских кораблей 15.V
  - Окружение и захват русских кораблей 15.V (с указанием времени)
  - Места гибели русских кораблей (с указанием времени)
- Броненосцы и броненосные крейсера**
- русские японские
  - русские японские
  - русские японские
  - Русские транспортные суда
- 2 Цифрами обозначено количество кораблей данного класса

- Состав главных сил японского флота
- 1-й боевой отряд  
эскадренные броненосцы  
и броненосные крейсера
- „Микаса“
  - „Синсима“
  - „Фудзи“
  - „Асаки“
  - „Насуга“
  - „Ниссин“
- 2-й боевой отряд  
броненосные крейсера
- „Идзума“
  - „Адзума“
  - „Токива“
  - „Якумо“
  - „Асама“
  - „Иватэ“

1-событие,  
точная дата  
2-город



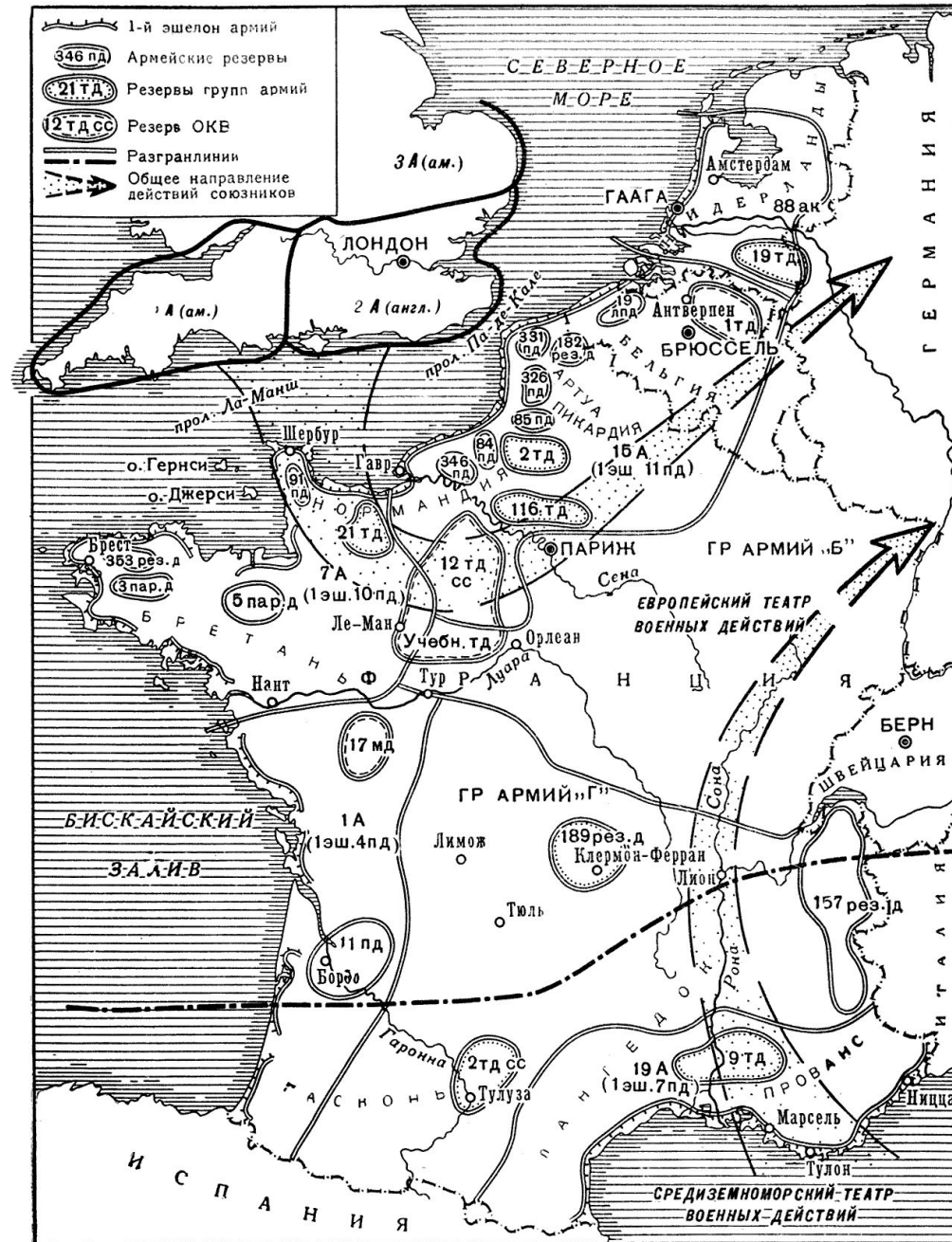


Схема 3.

ГРУППИРОВКА НЕМЕЦКО-ФАШИСТСКИХ ВОЙСК В ЗАПАДНОЙ ЕВРОПЕ  
 НА 6 ИЮНЯ 1944 г.

- война, годы

1-город

2-дата сражения

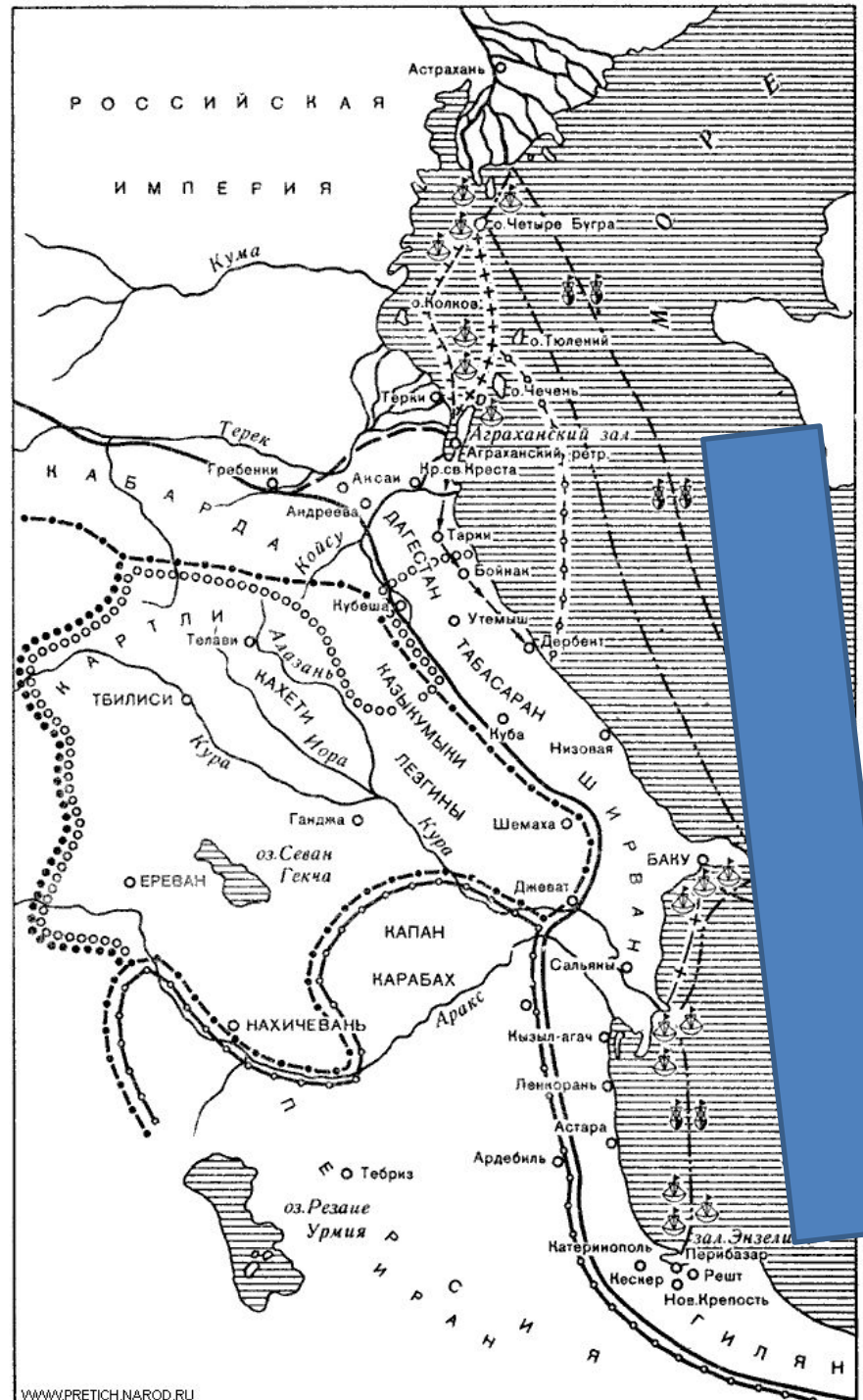


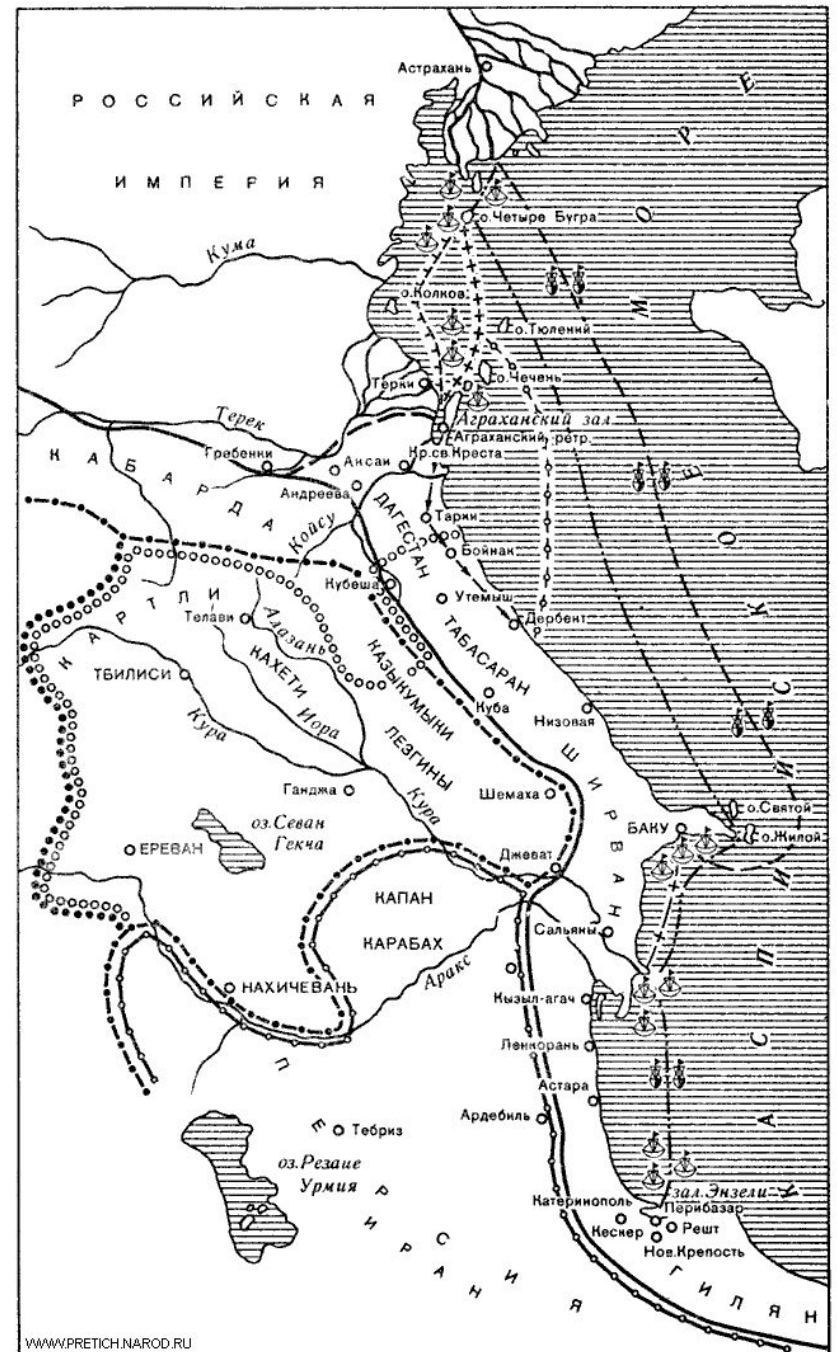




Оборона Севастополя, 1854 г.

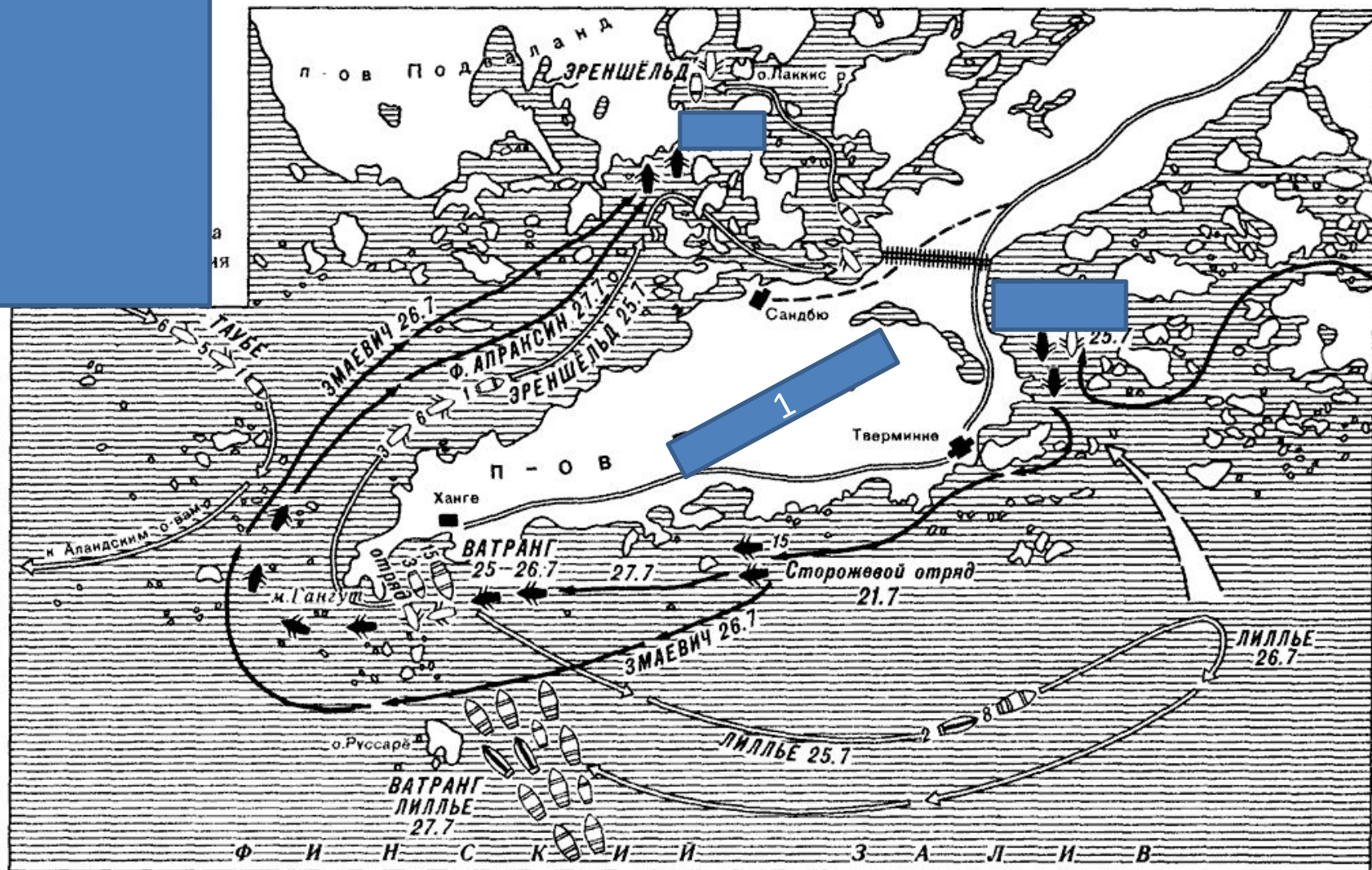
-море  
-война, дата  
-результаты











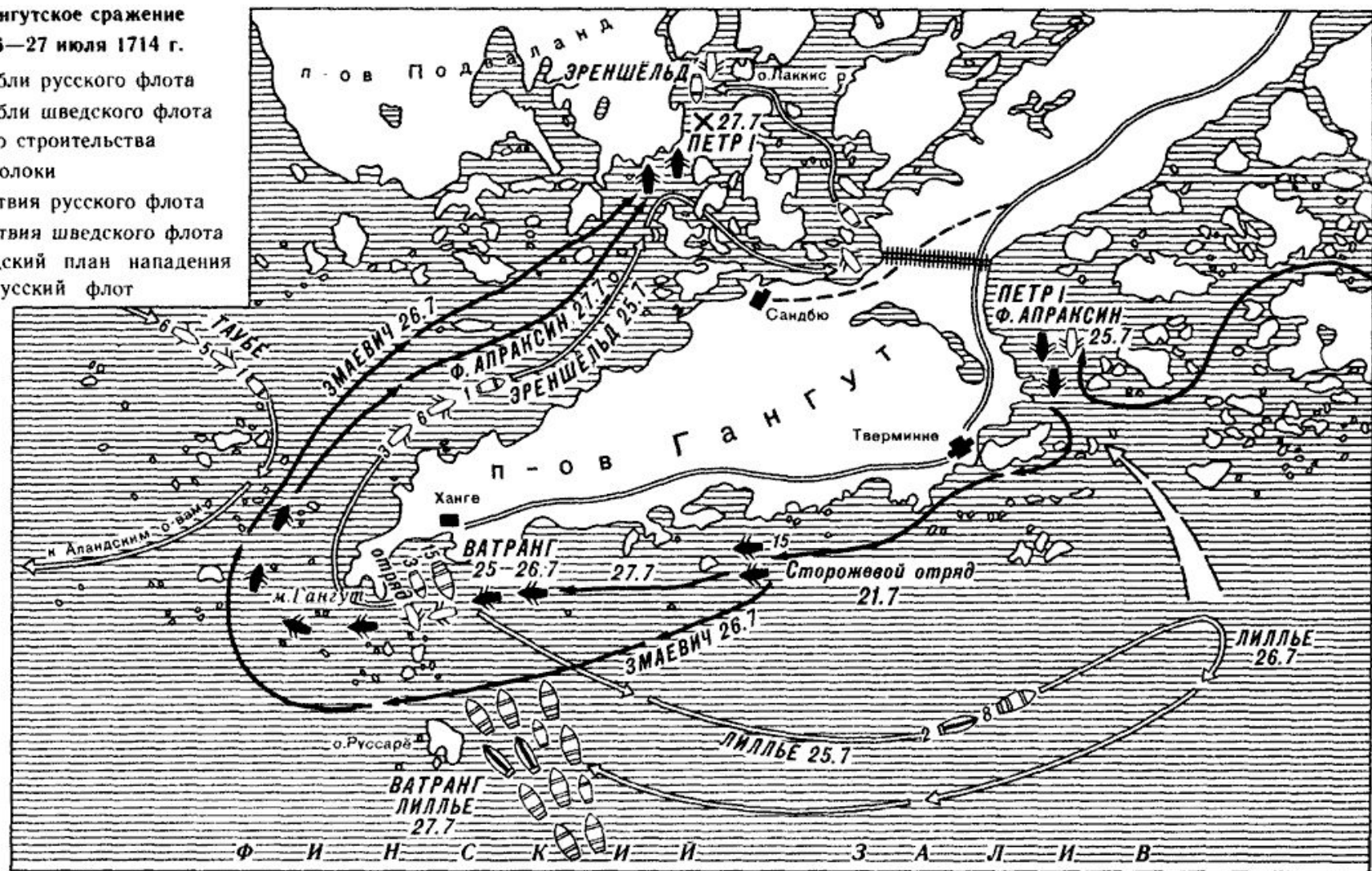
**Персидский поход русских войск 1722-1723 гг.**

-Событие, дата, итоги,  
1-название п-ова,  
-командующие русским флотом



**Гангутское сражение  
26—27 июля 1714 г.**

-  Корабли русского флота
-  Корабли шведского флота
-  Место строительства  
переволоки
-  Действия русского флота
-  Действия шведского флота
-  Шведский план нападения  
на русский флот



1 - столица  
гос-ва  
под  
цифрой 1

2,3,4 -  
соседи  
славян

5-город





1,2-реки, 3- родная станица главы восстания, 4- город, где восставшие потерпели первое поражение

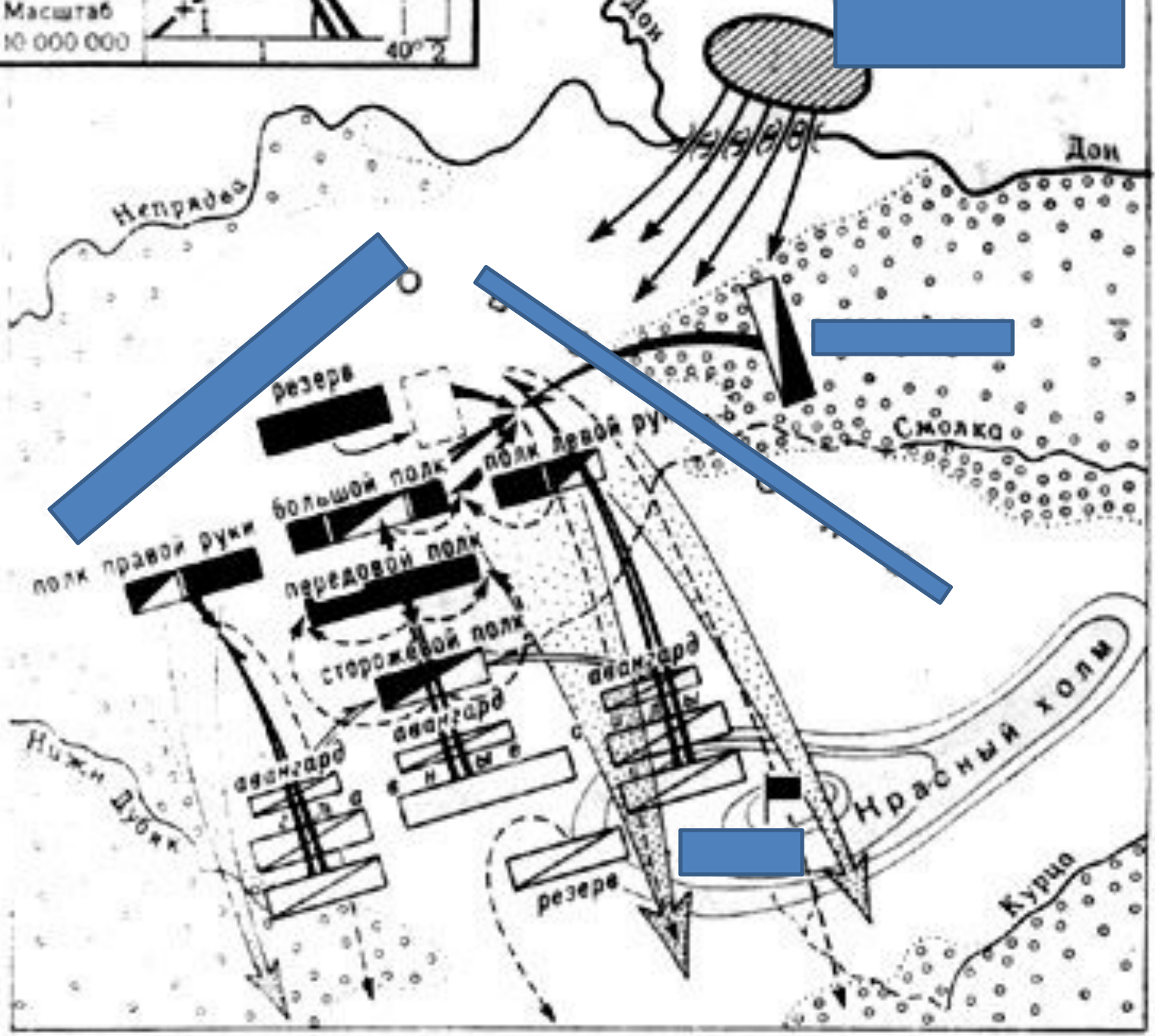






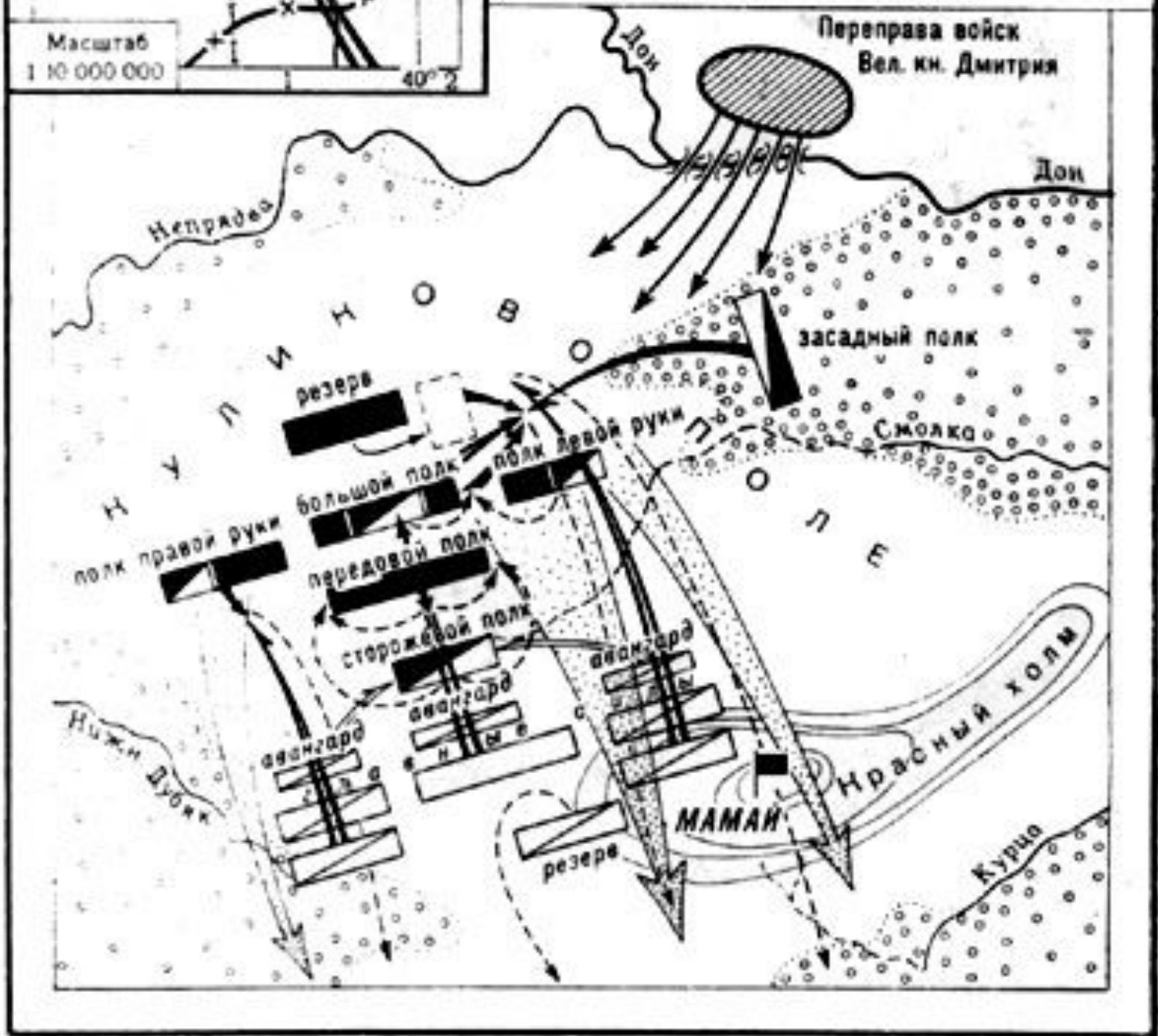
**Крестьянская война под предводительством Е.И. Пугачева**

Масштаб 1:10 000 000



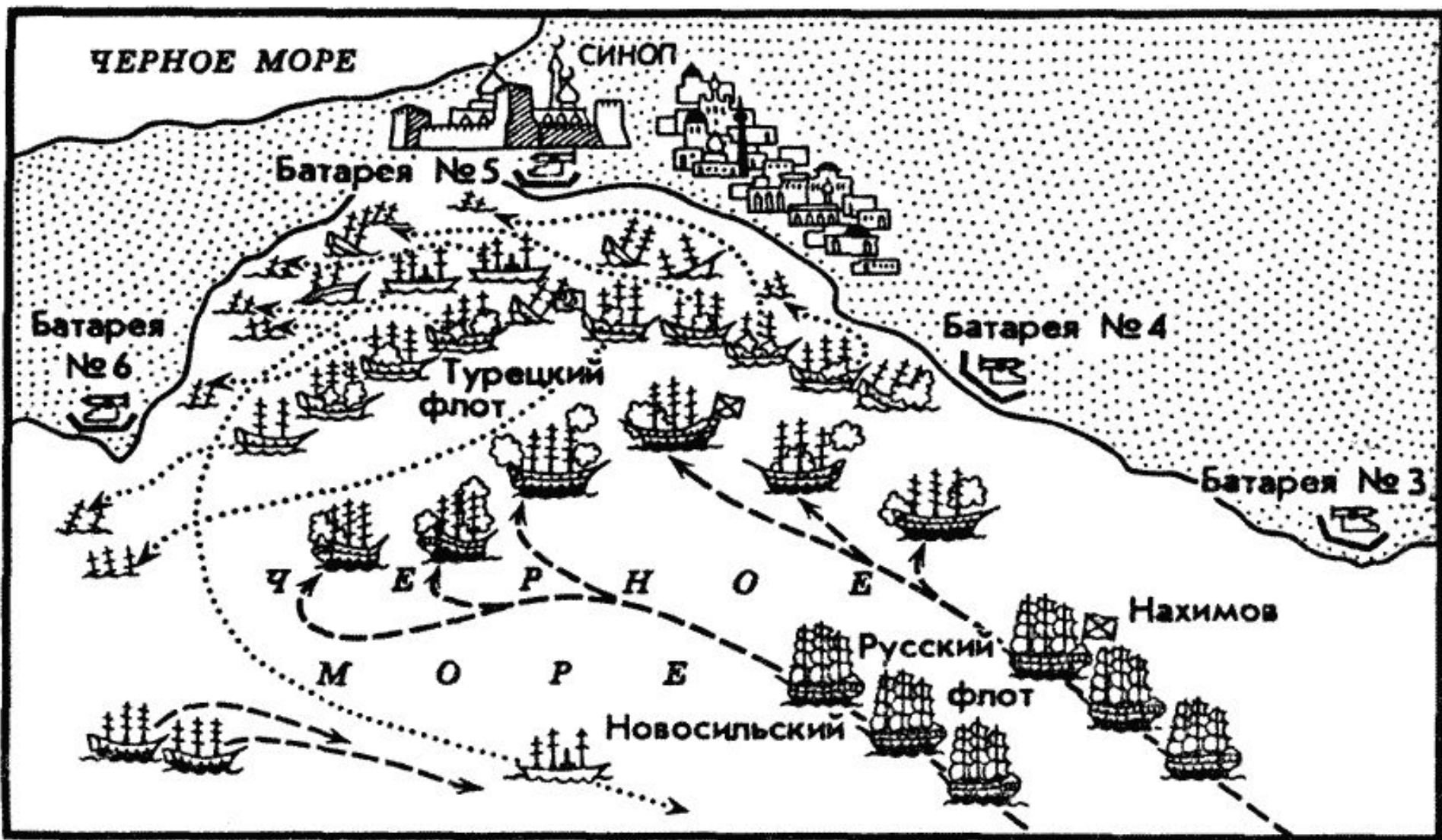


Цифрами на врезке обозначены реки:  
1- Лопасня 2- Непрядва



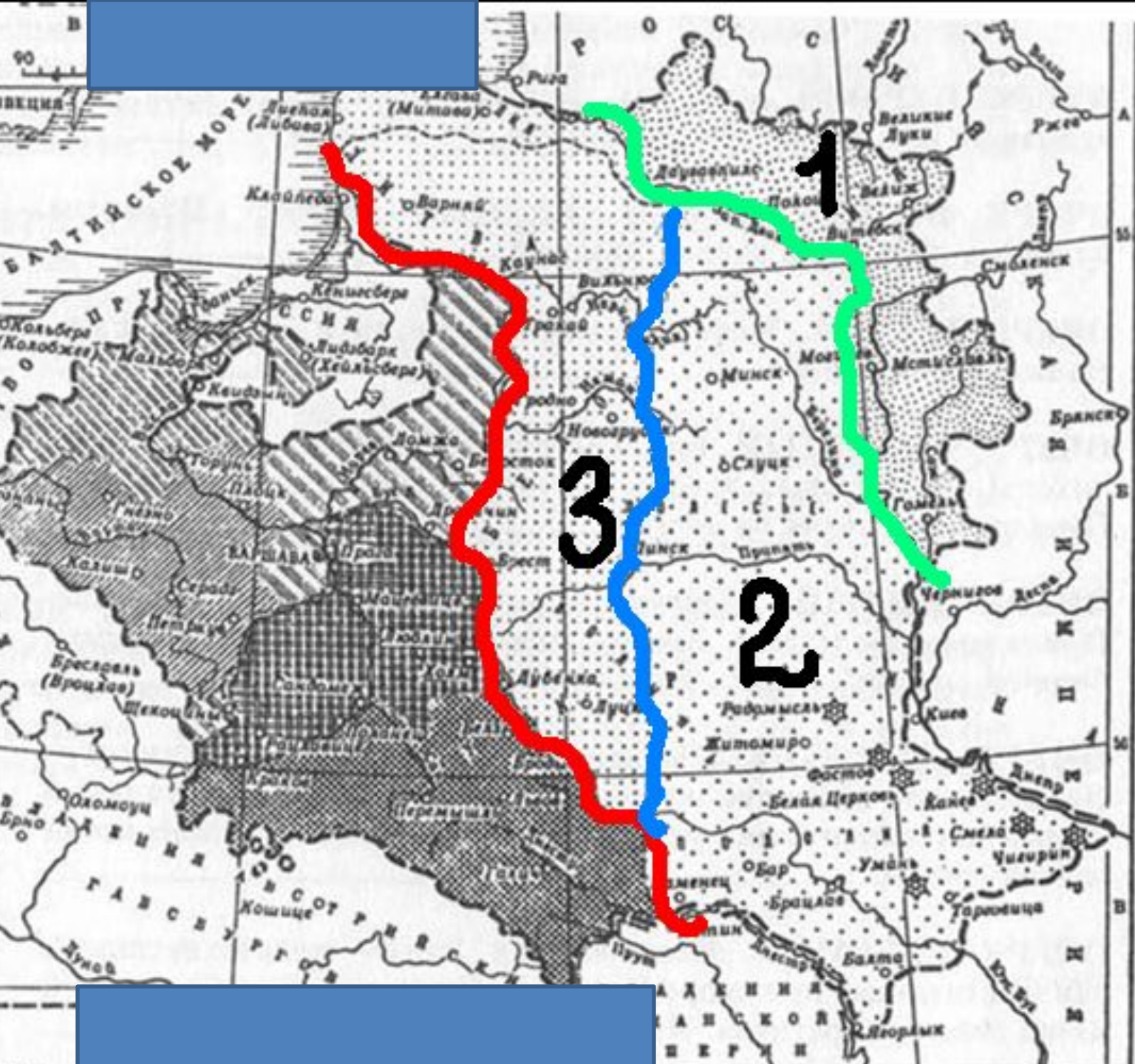
-сражение  
-дата  
-командующий русским флотом





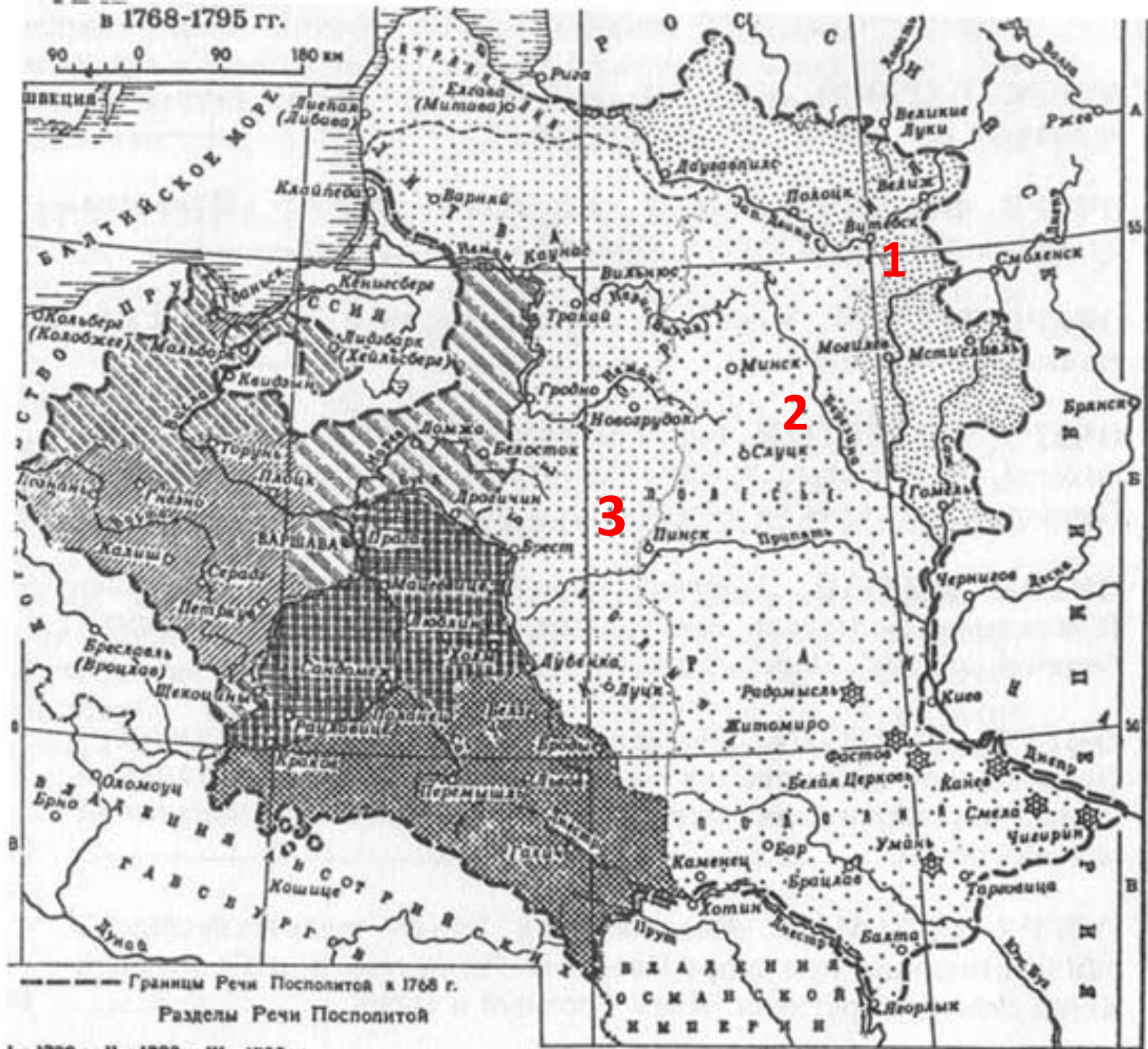
## Синопское сражение

[WWW.PRETICH.NAROD.RU](http://WWW.PRETICH.NAROD.RU)

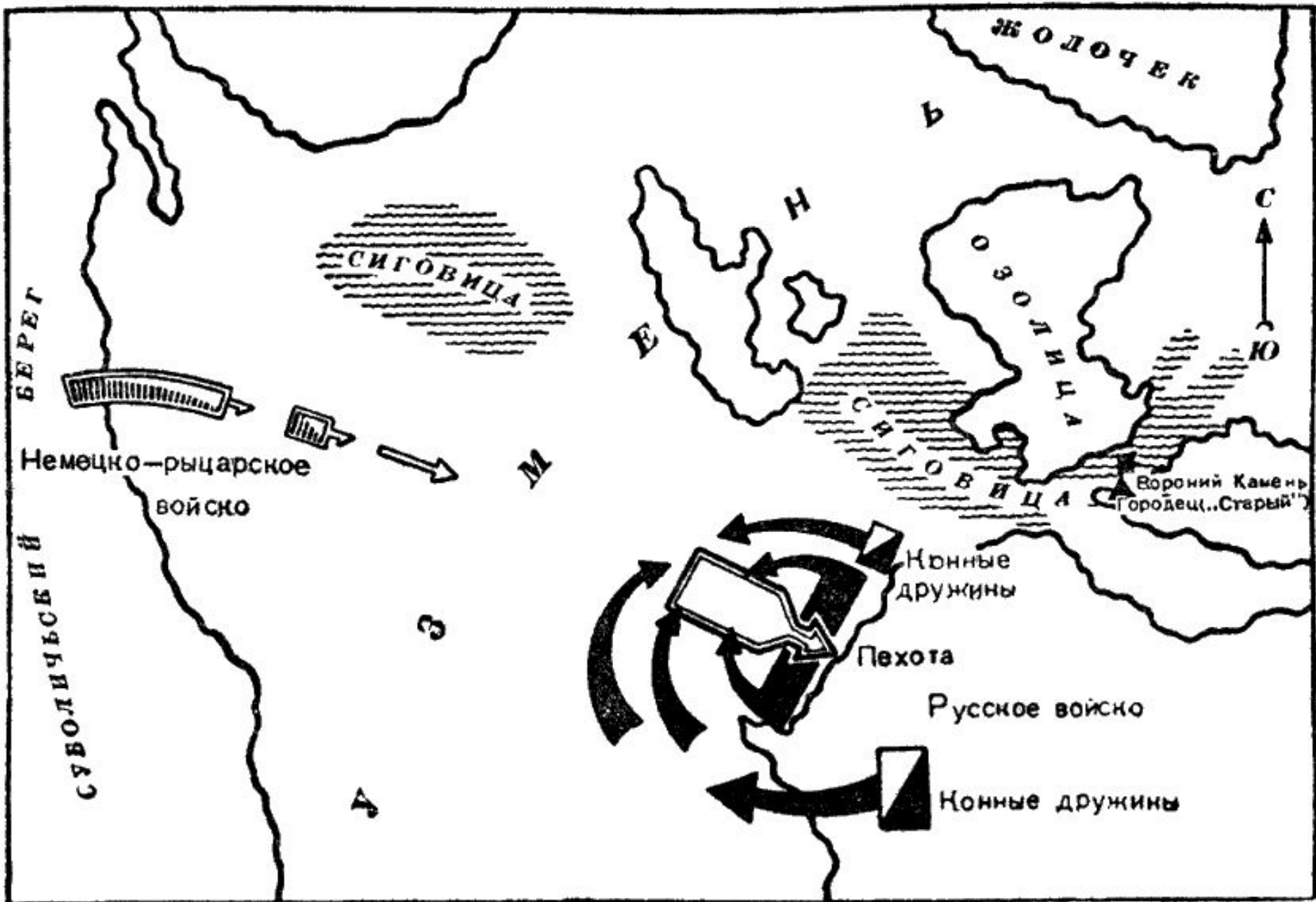


- 1- событие, дата.
- 2- событие, дата.
- 3- событие, дата.

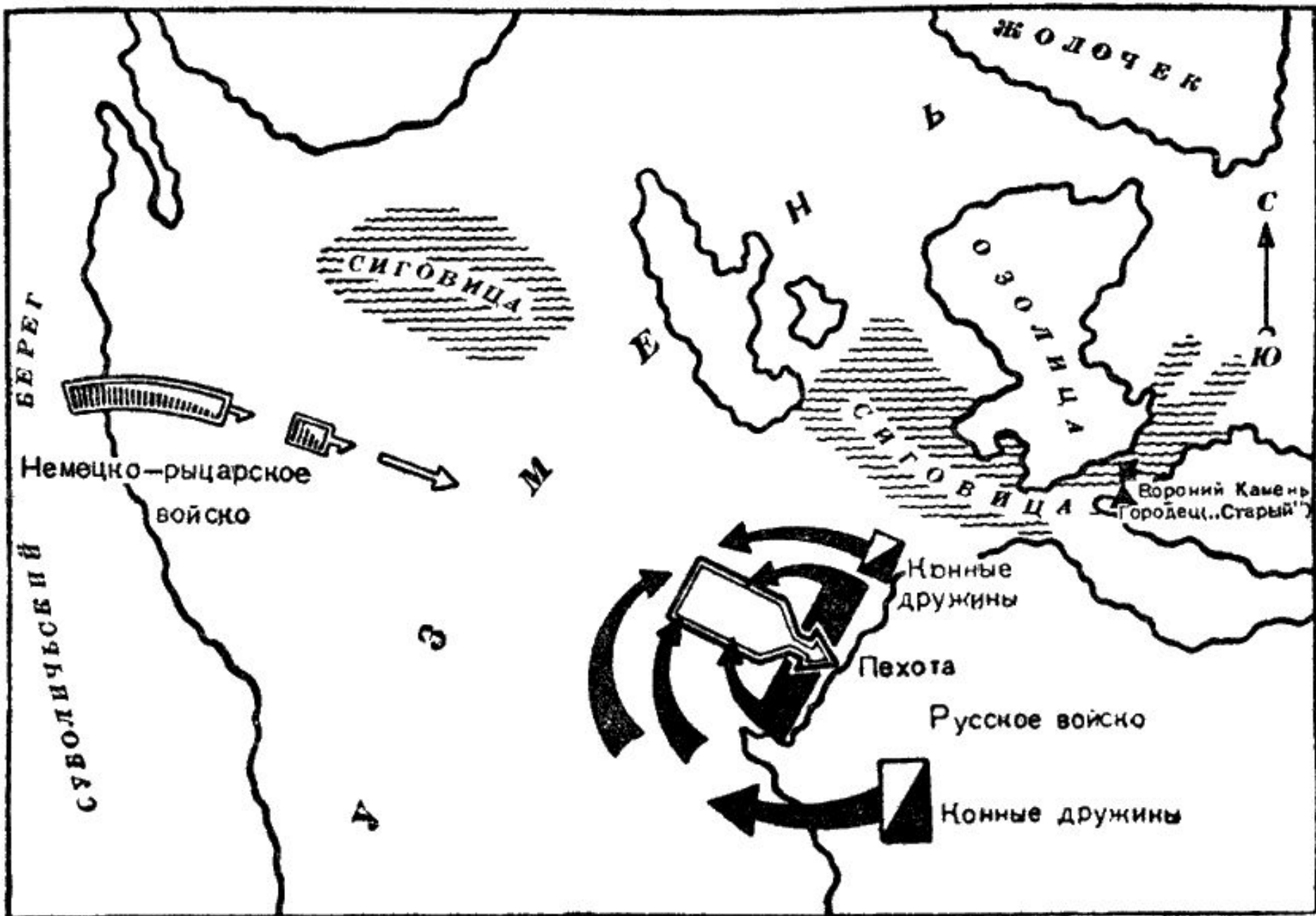
в 1768-1795 гг.



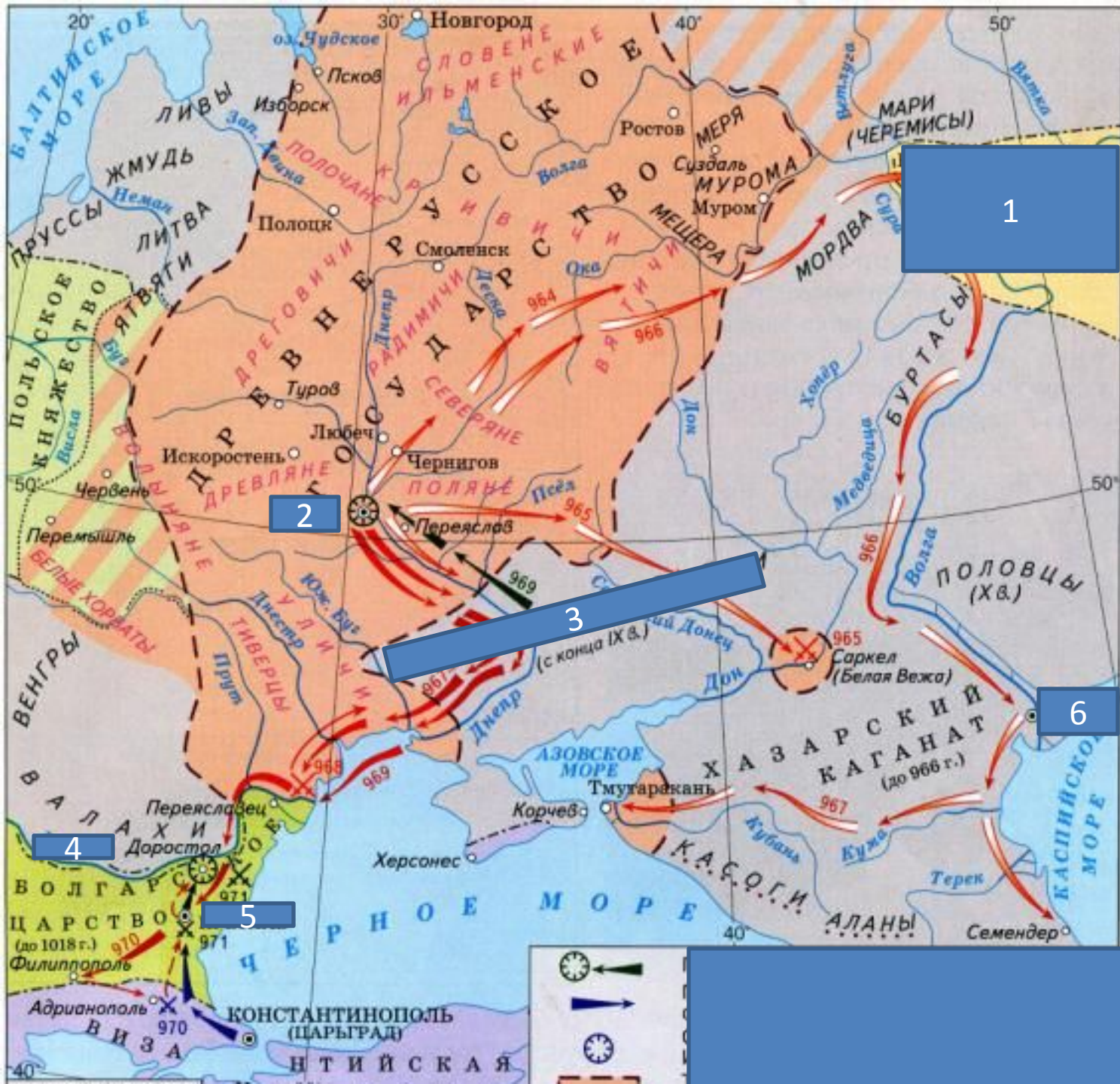
----- Границы Речи Посполитой в 1768 г.  
Разделы Речи Посполитой



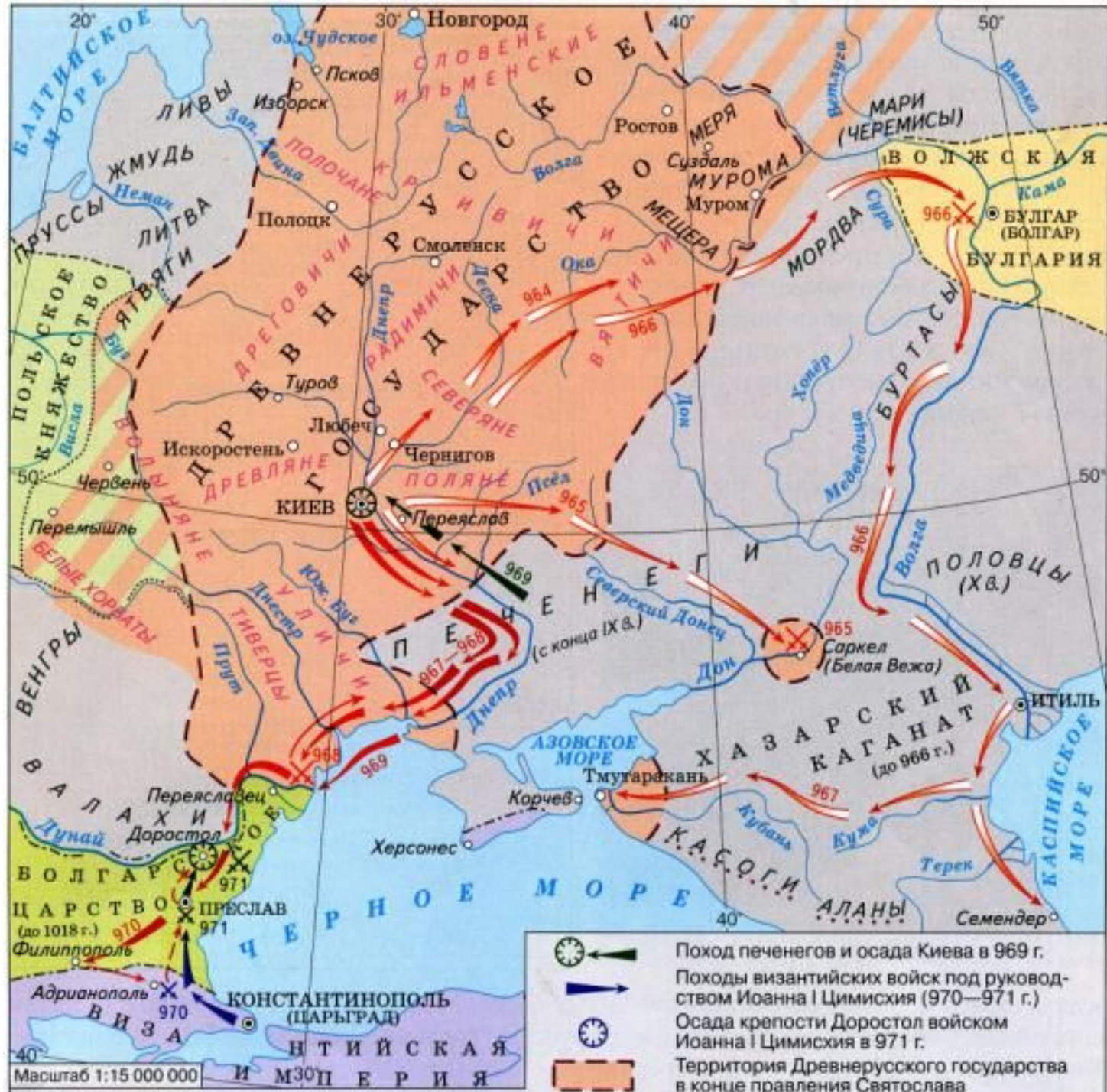




Ледовое побоище - начало битвы 5 апреля 1242 г.



- 1- госудаство
- 2,5,6- город
- 3- кочевники
- 4- река





1,2,3-  
осажден  
ные  
города  
4-  
столица  
Орды

4





Ханства

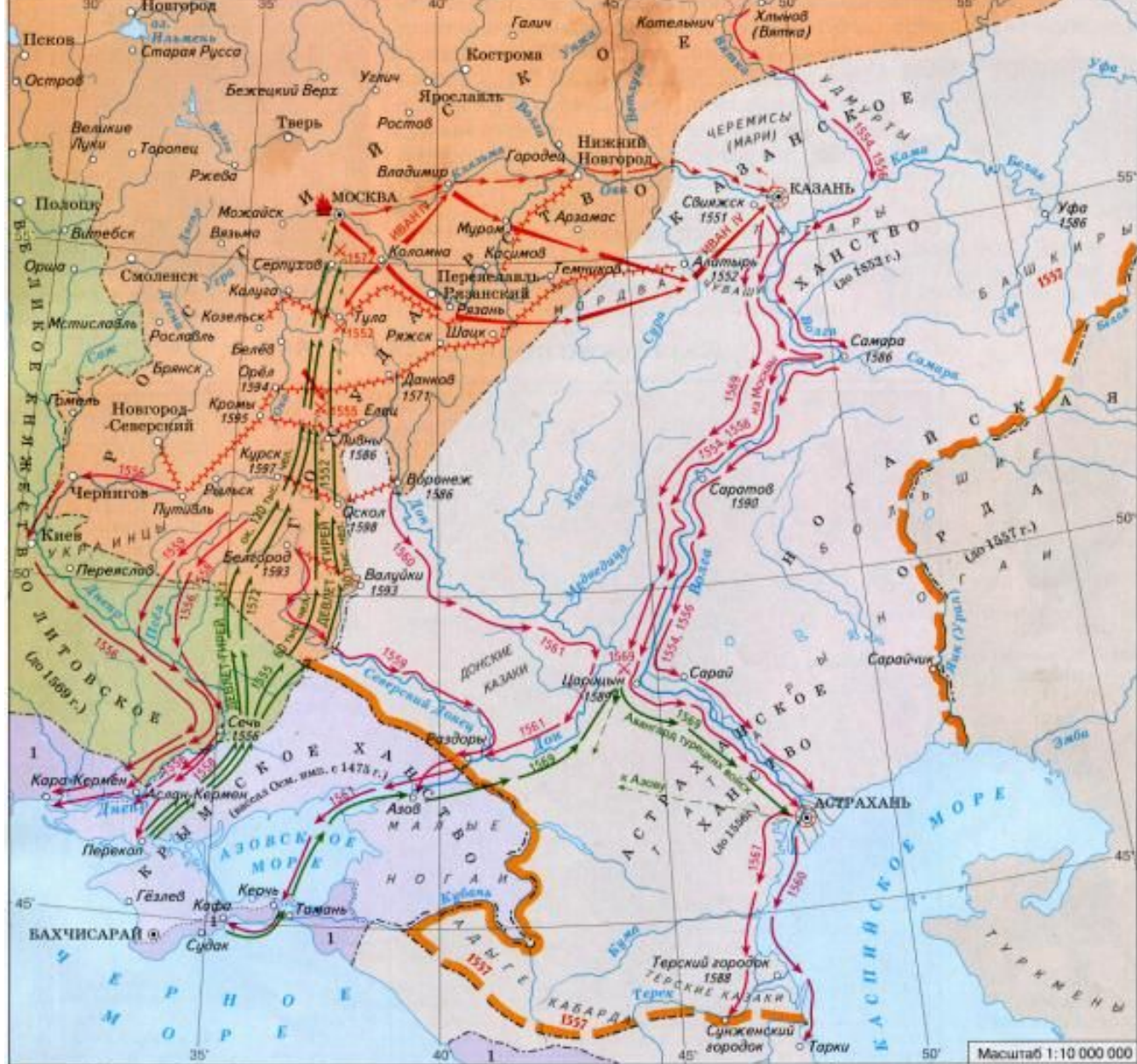
Столицы

Территория Российского государства в 1533 г. Походы Ивана IV на Казань

Русские оборонительные линии (засечные черты), построенные во второй половине XVI в.

Граница территории, присоединенной к Российскому государству при Иване IV и Федоре Ивановиче в 1533—1598 гг.

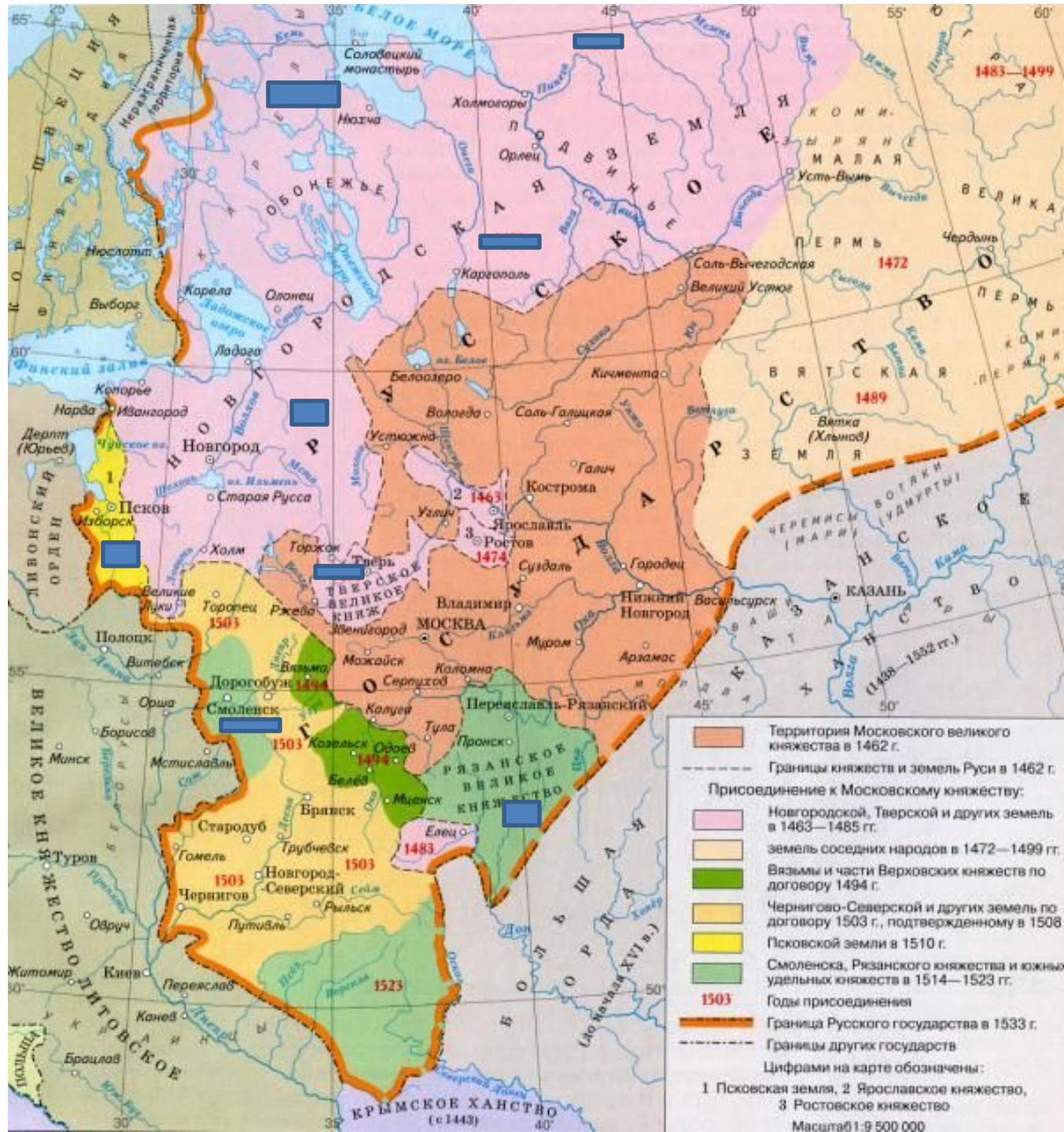
Масштаб 1:10 000 000



Масштаб 1:10 000 000

	Территория Российского государства в 1533 г.		Русские оборонительные линии (засечные черты), построенные во второй половине XVI в.		Граница территории, присоединенной к Российскому государству при Иване IV и Федоре Ивановиче в 1533—1598 гг.
	Походы Ивана IV на Казань в 1547—1548 гг. и 1549—1550 гг.		Набеги крымских татар на русские земли		Годы вхождения народов в Российское государство
	Поход Ивана IV на Казань в 1552 г.		Поход турецких войск к Астрахани в 1569 г.		Годы основания населенных пунктов
	Походы отрядов русских войск на Астрахань, Крым и Северный Кавказ		Поджог Москвы крымскими татарами в 1571 г.		На карте цифрой 1 обозначена Османская империя

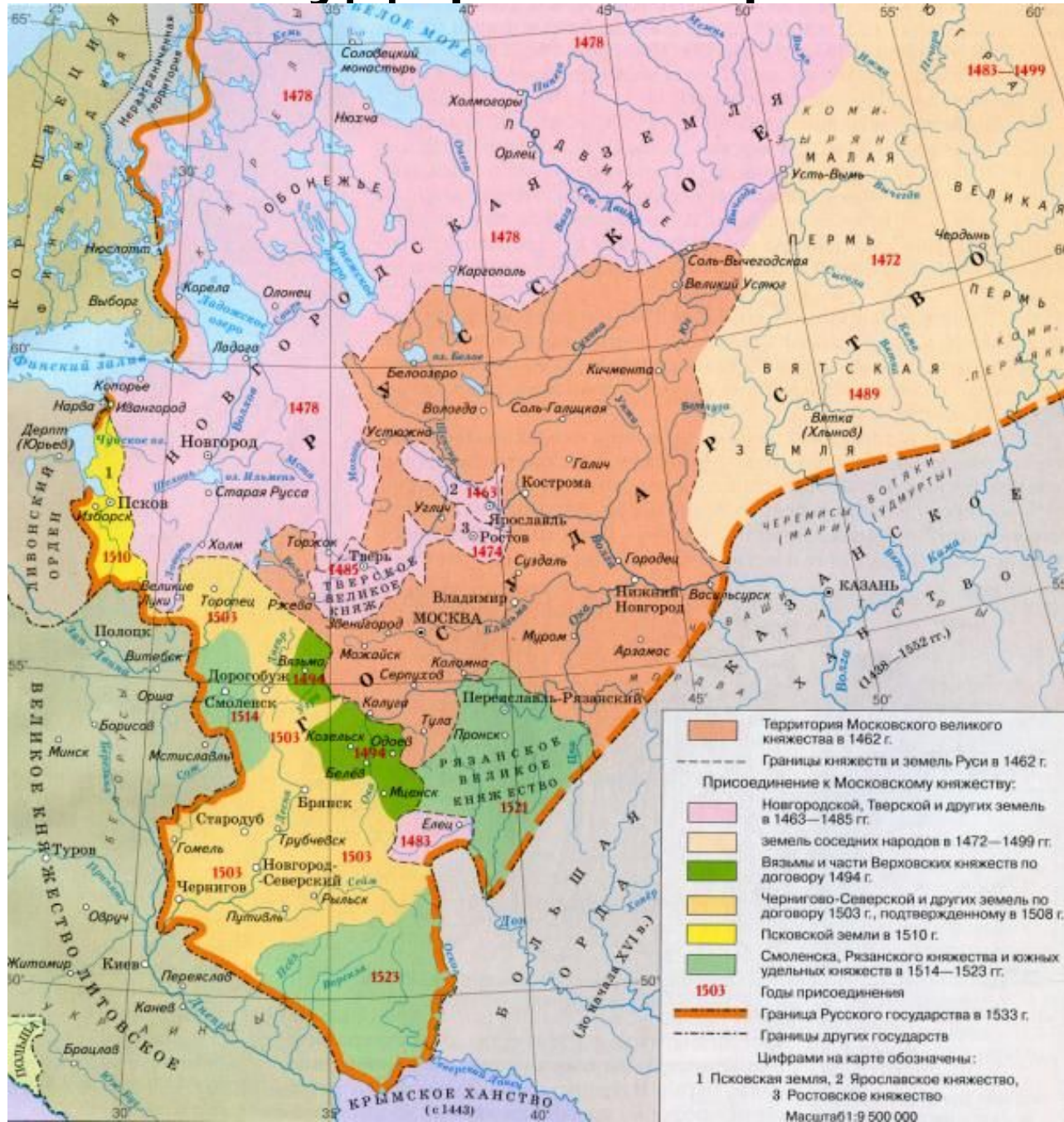
АДЫГЕ  
1557  
Курск  
1597

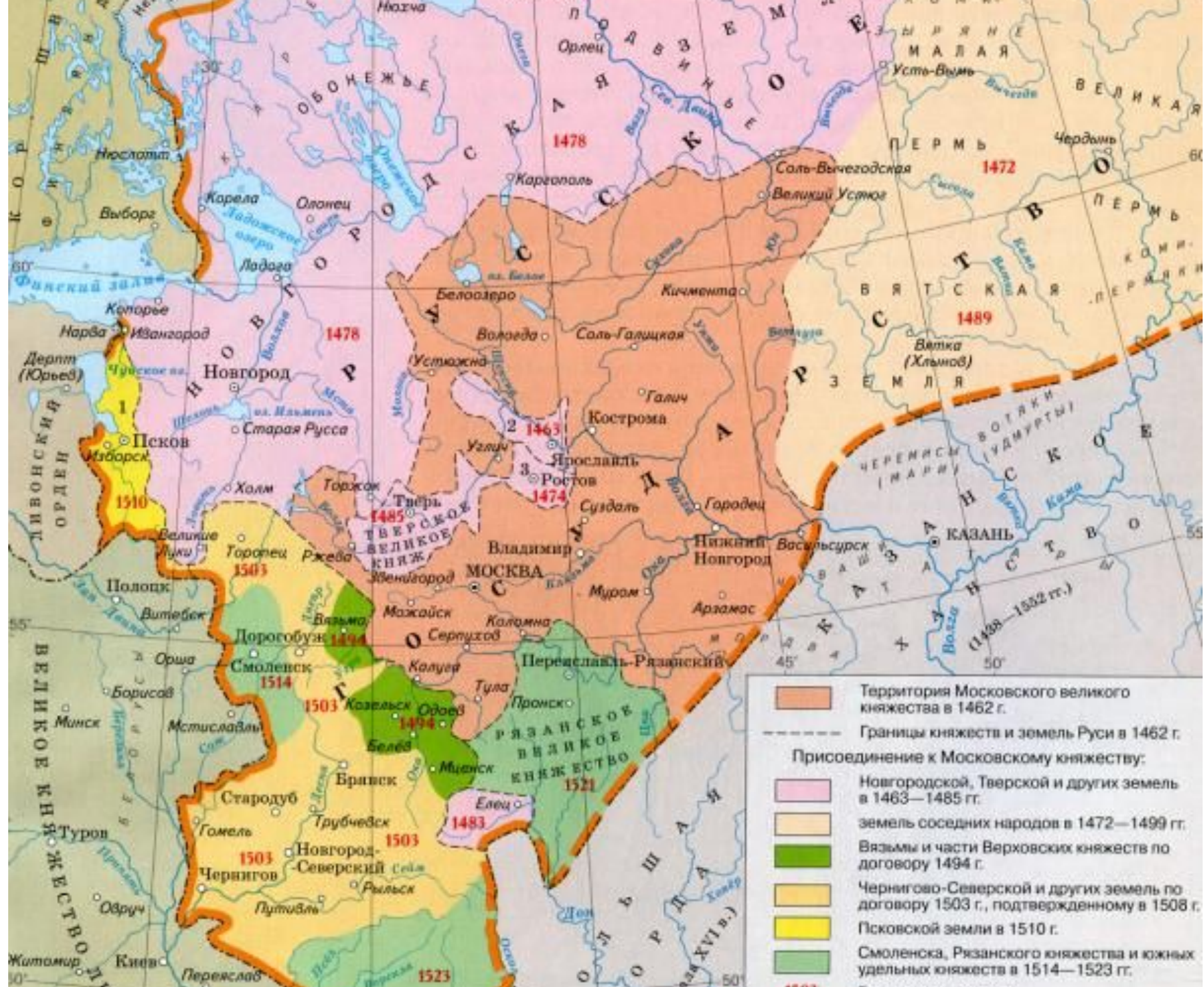


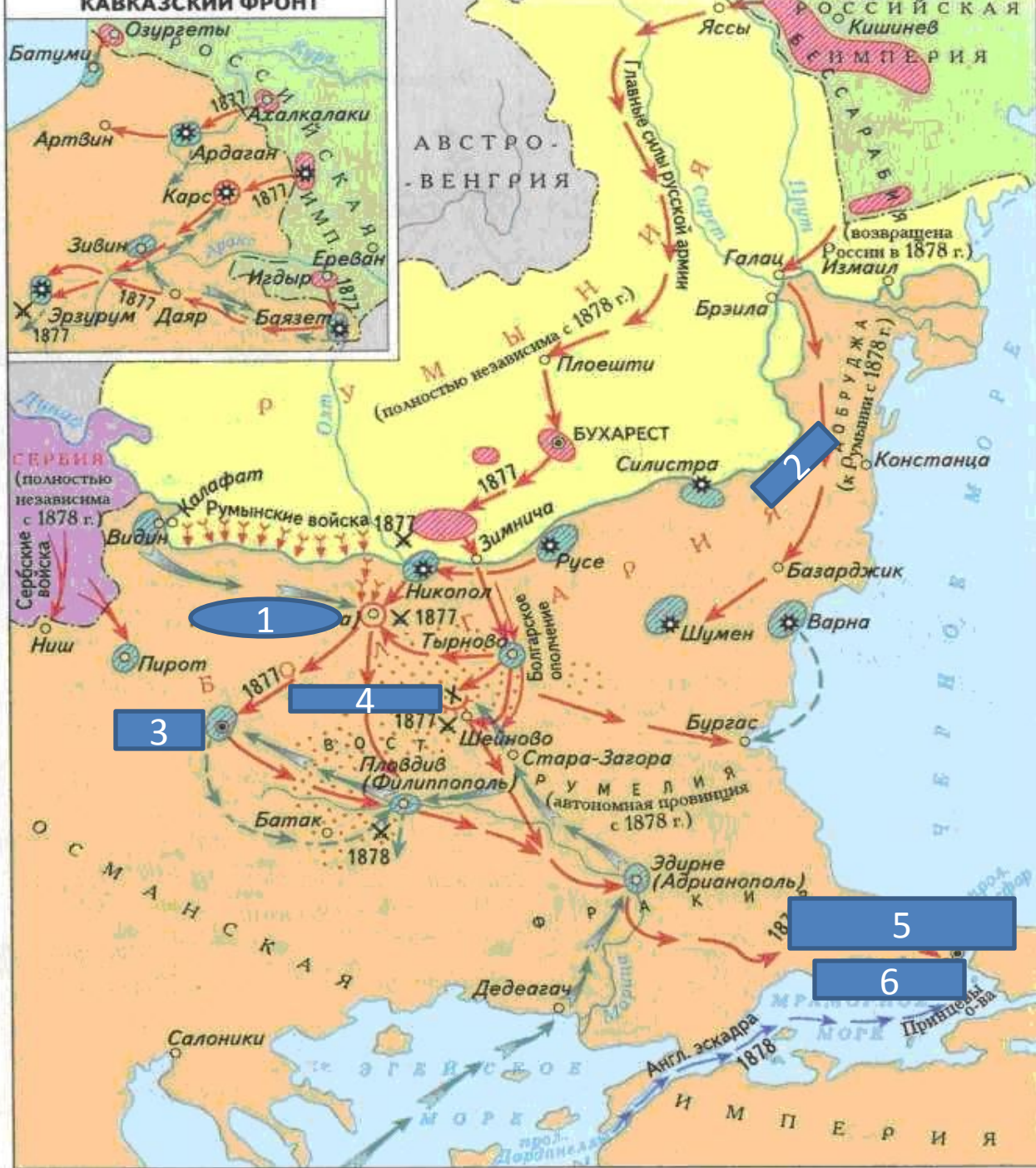
# Даты присоеди нения земель



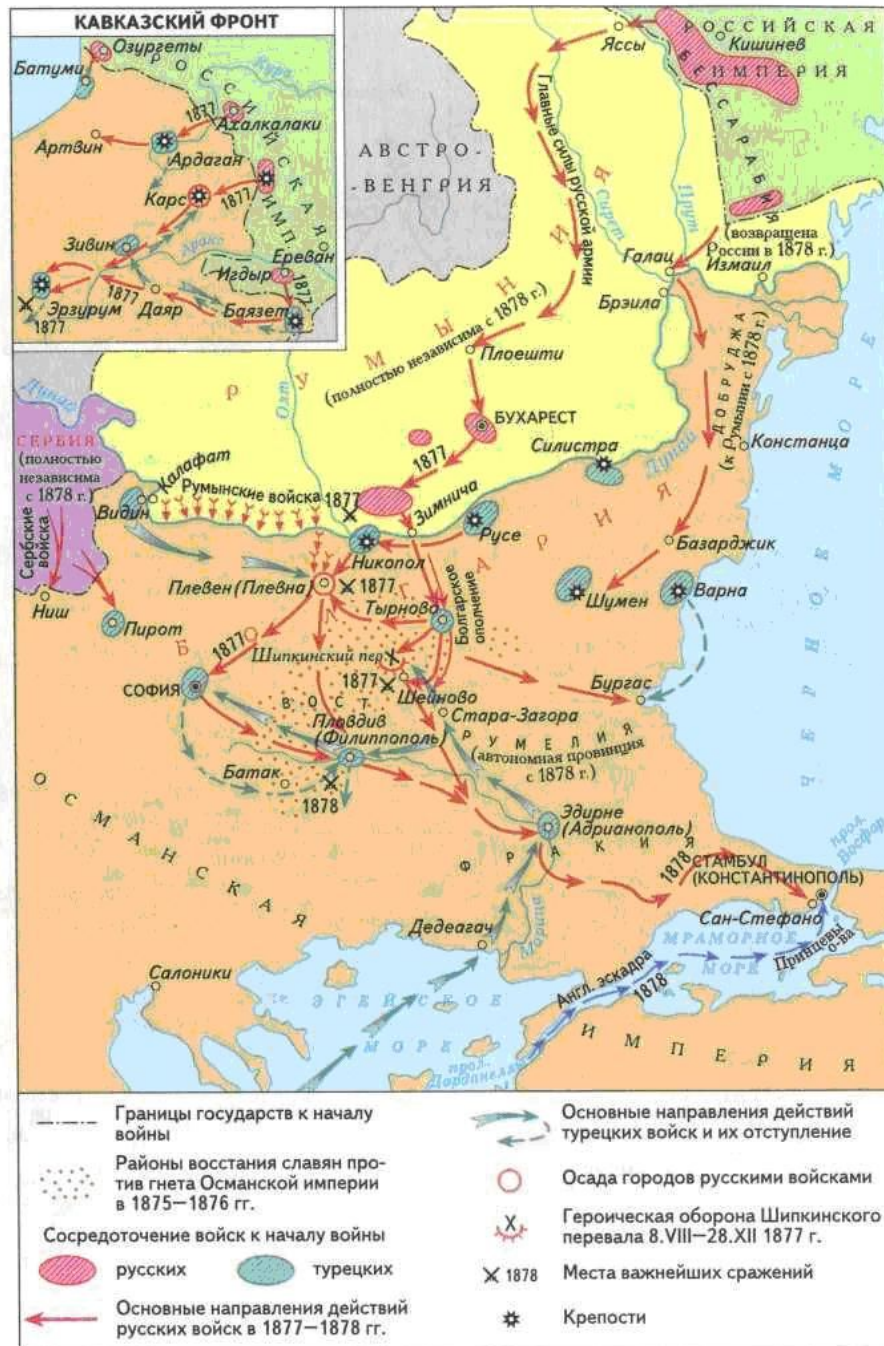
# Русское государство при Иване III



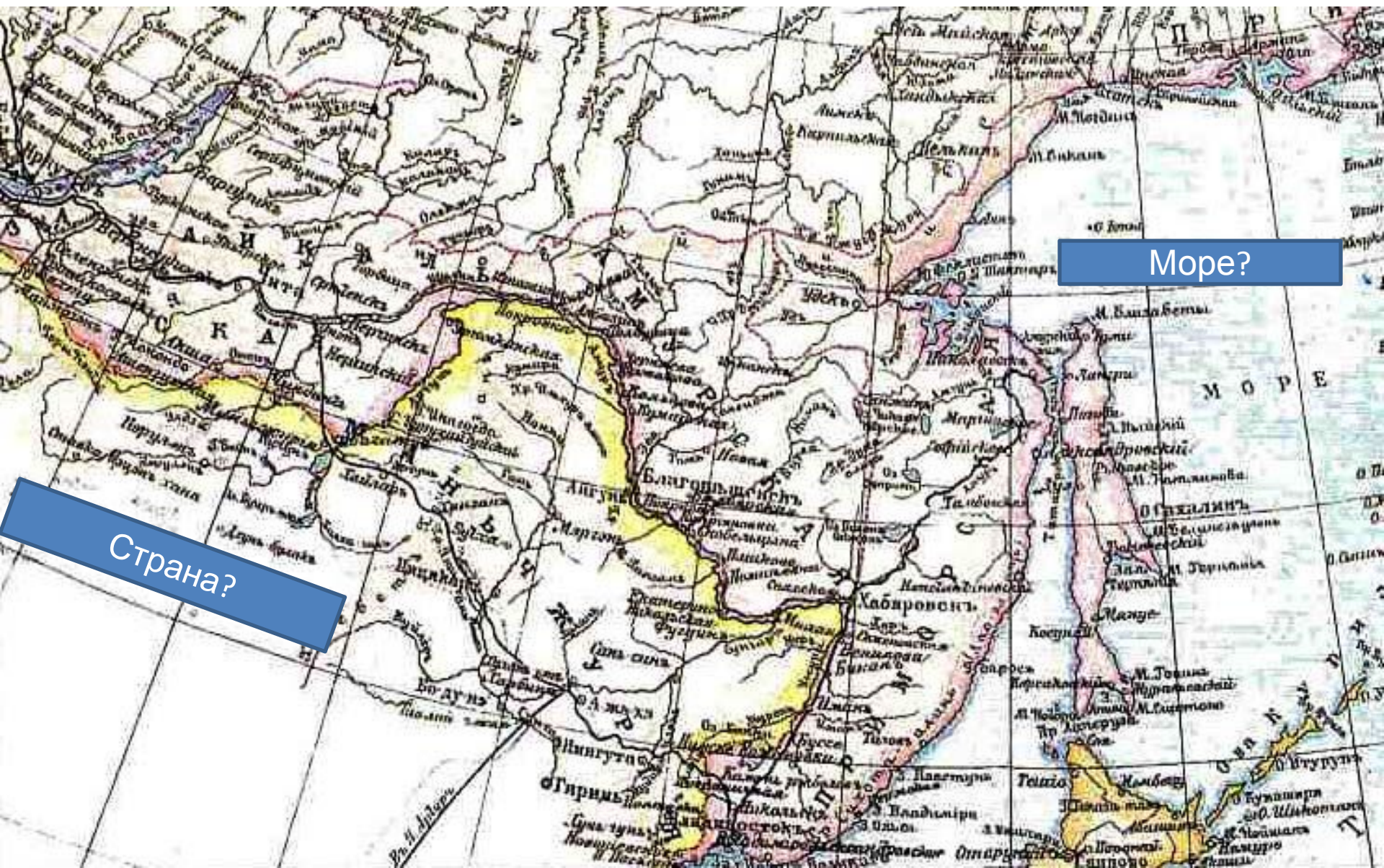




- 1- крепость
- 2 –река
- 3,5-столица
- 4-перевал
- 6-место подписания договора

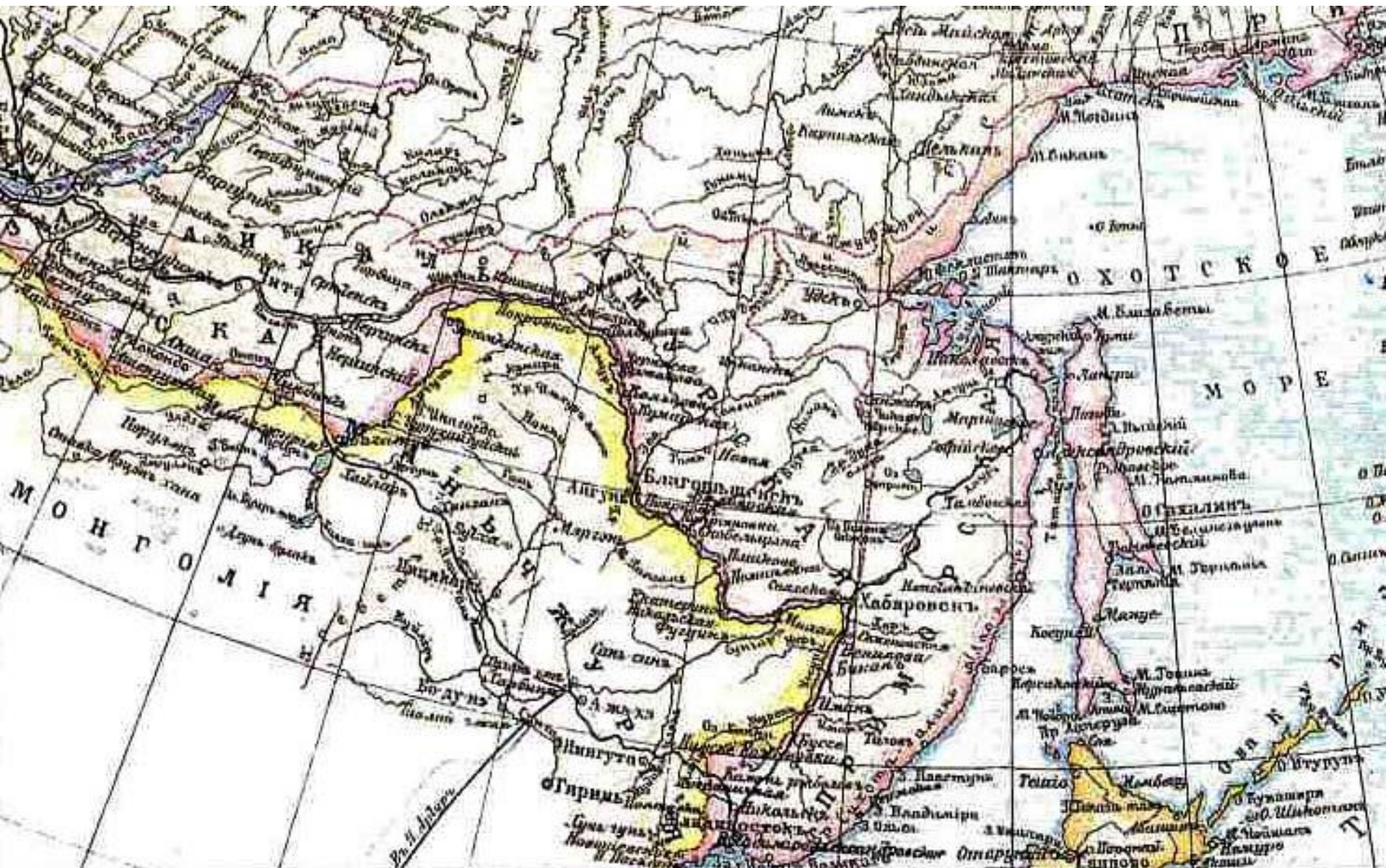


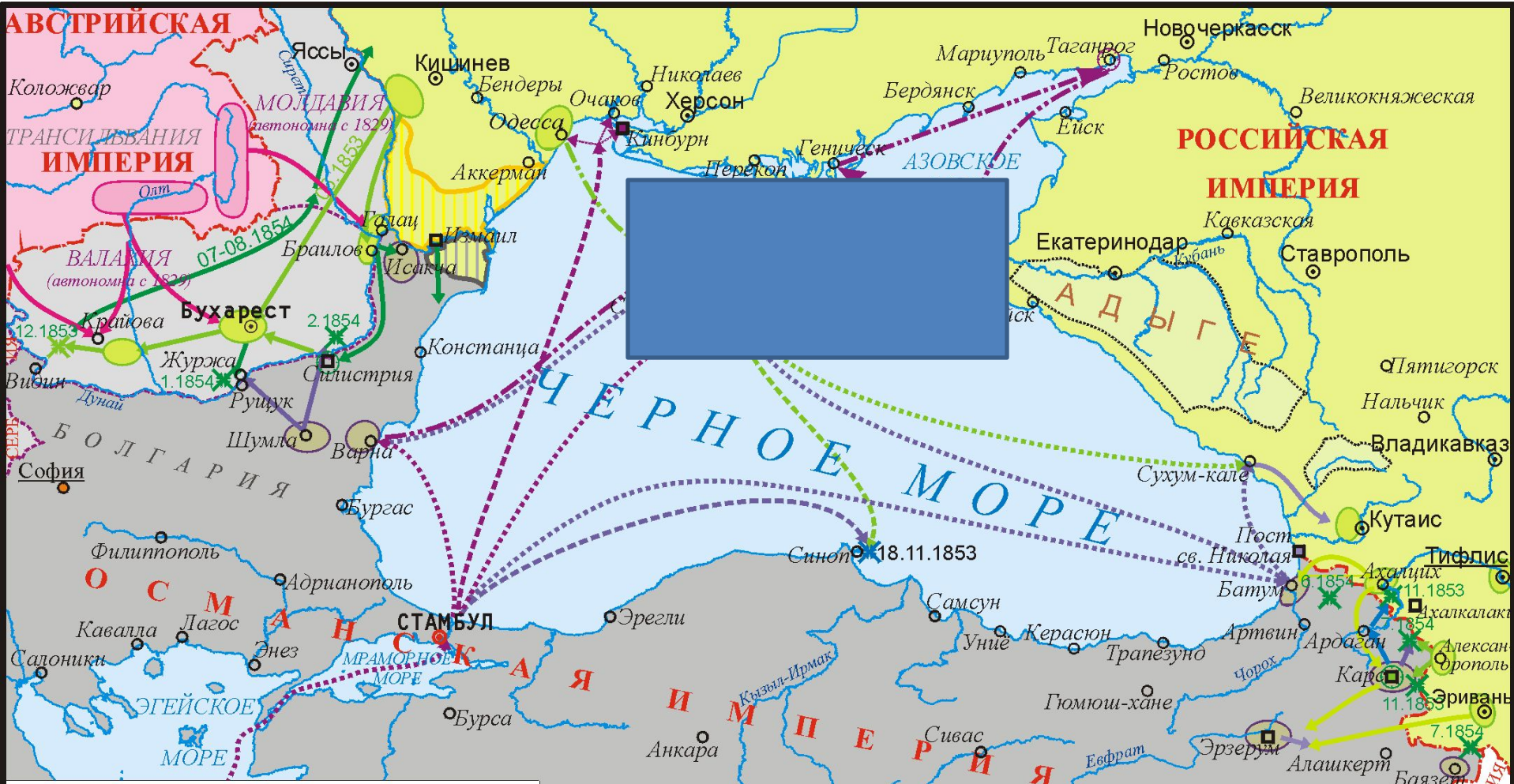
**РУССКО-ТУРЕЦКАЯ ВОЙНА 1877—1878 гг.**

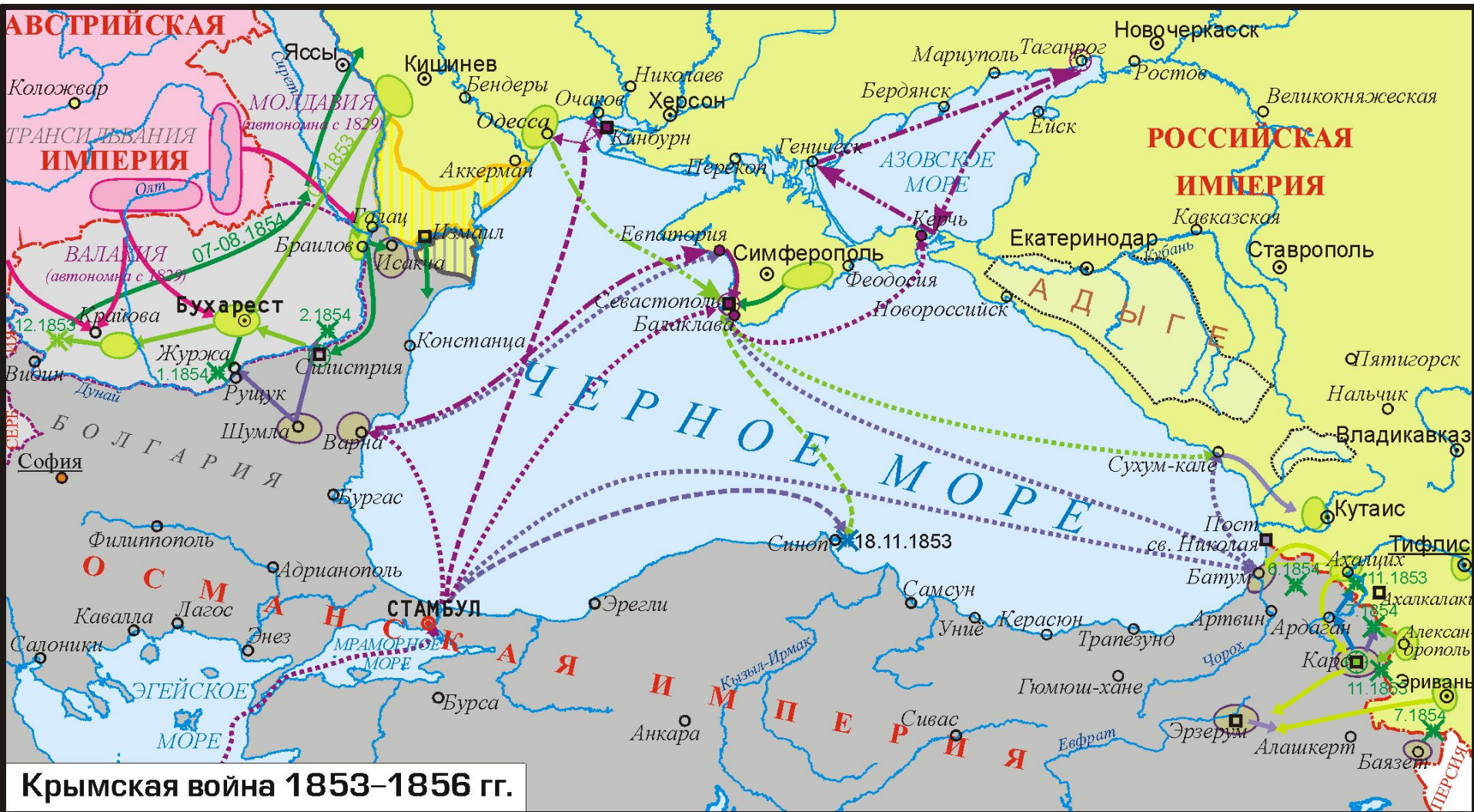


Море?

Страна?







Крымская война 1853–1856 гг.









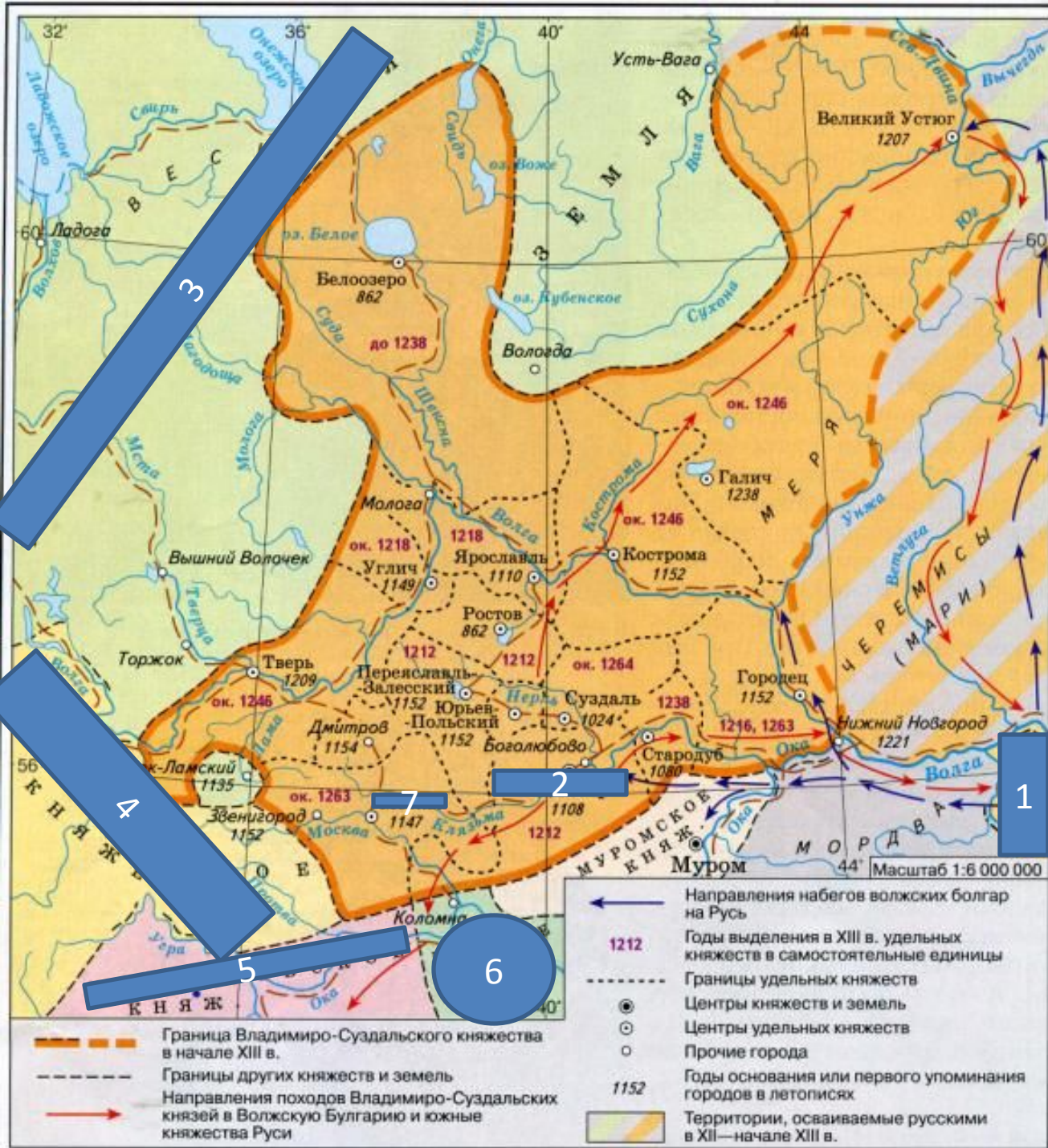
1-город(1 удар по плану молниен. войны)

2-город(разруш.план молниен.войны)



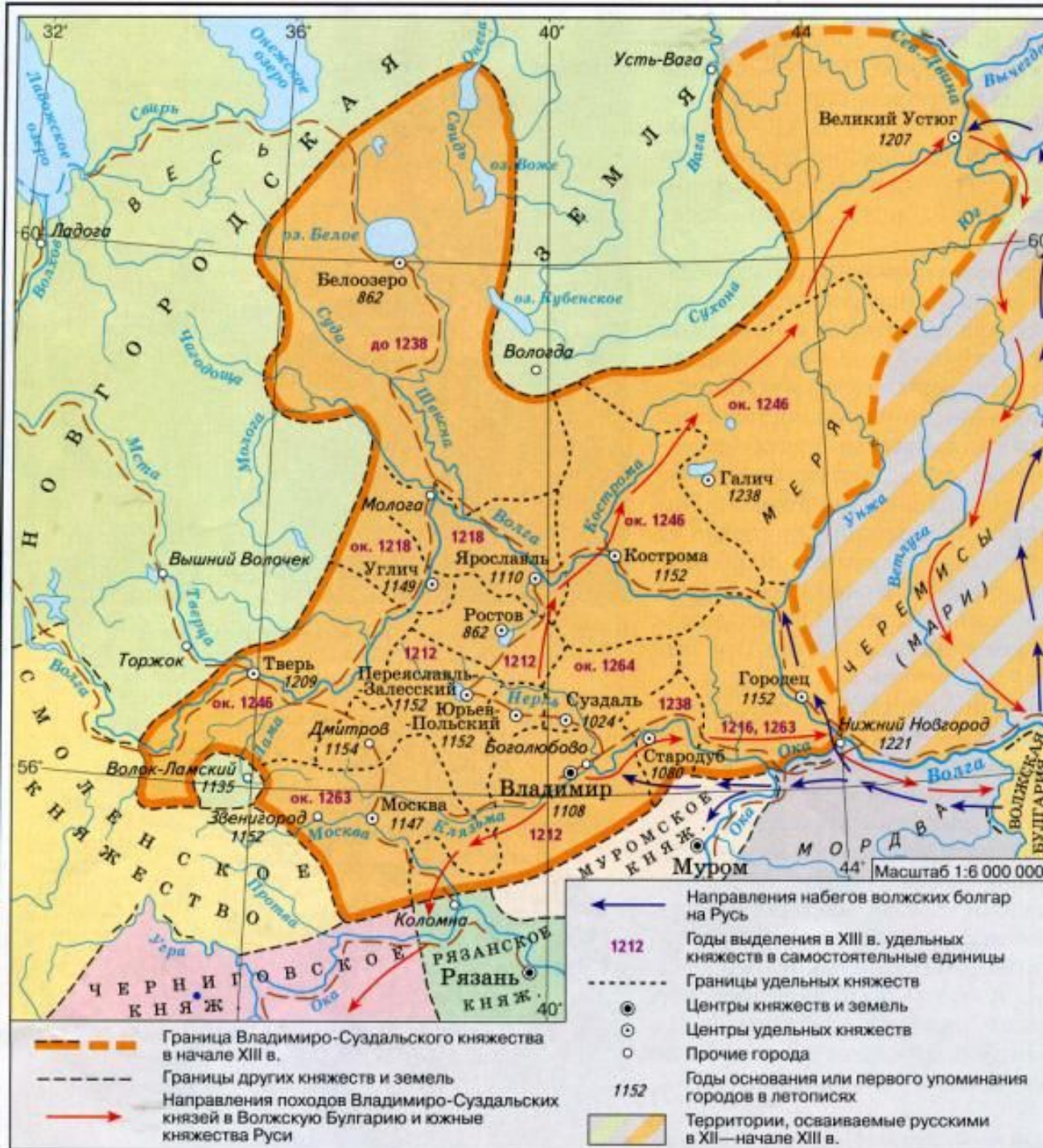
**Оборона Москвы**

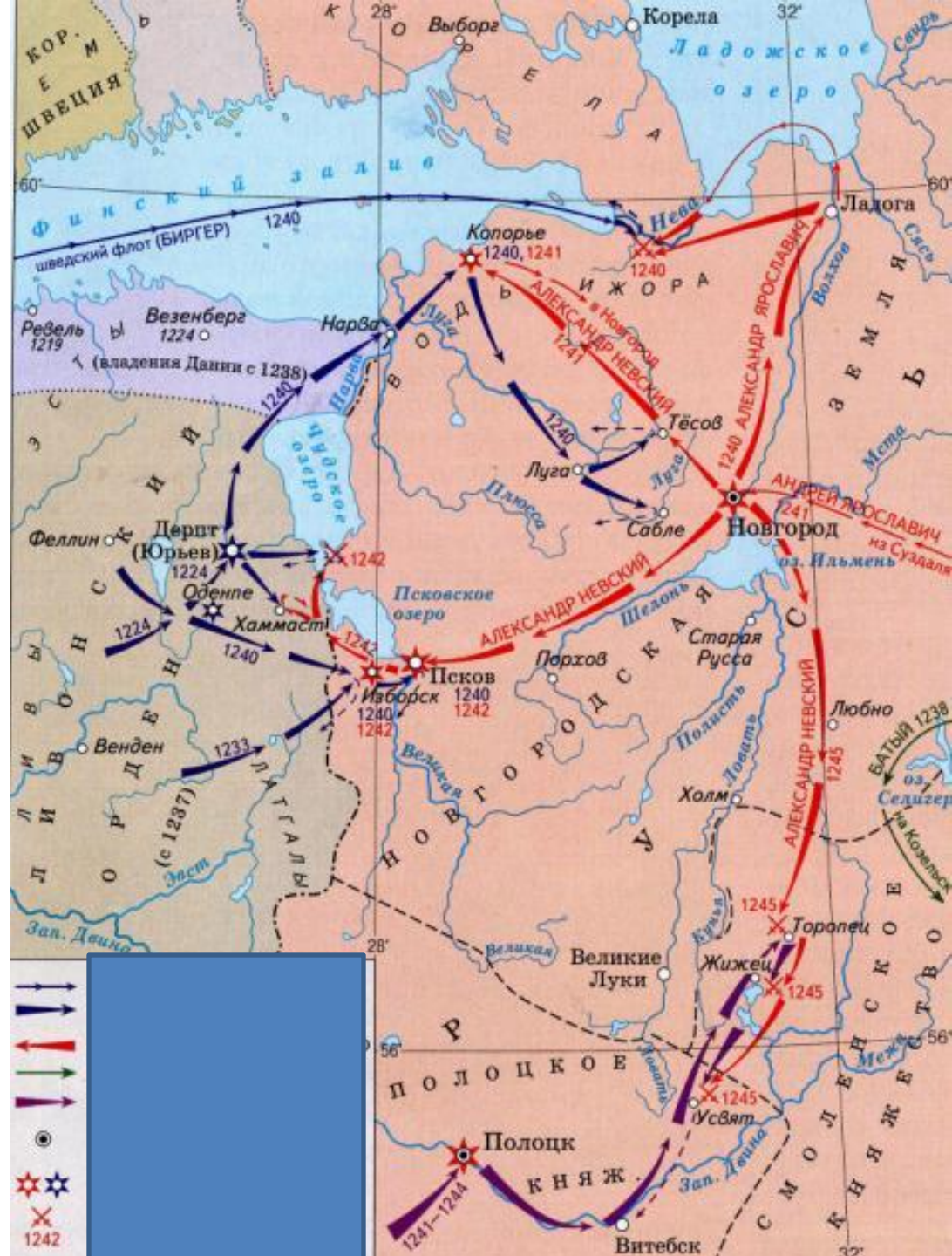
-  Положение сторон на 30 сентября
-  Удары нем. войск с 30.09 по 10.10
-  Удары нем. войск с 10.10 по 30.10
-  Окруженные советские войска
-  Линия фронта на 30.10
-  Удары нем. войск с 16.11 по 4.12
-  Линия фронта на 4.12

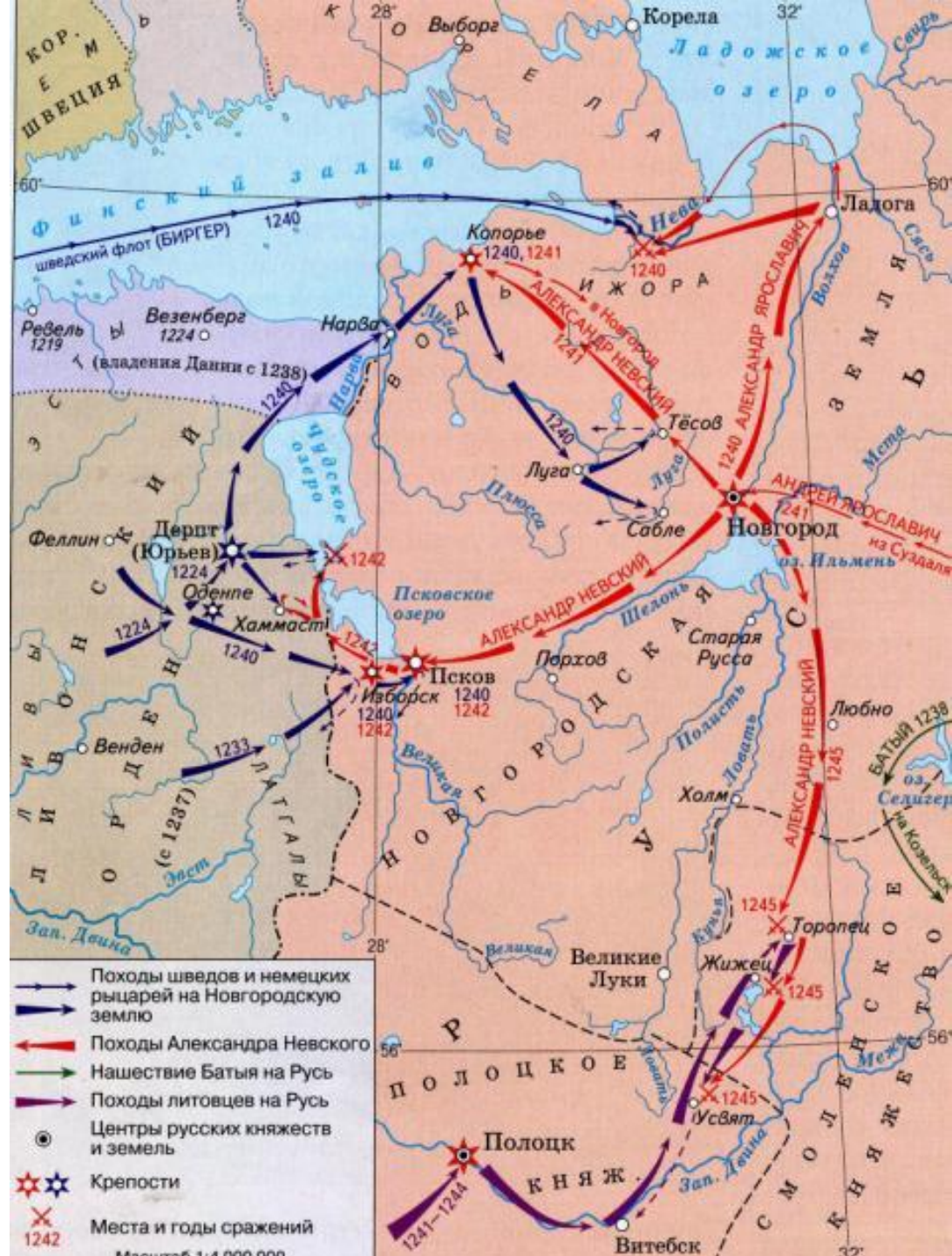


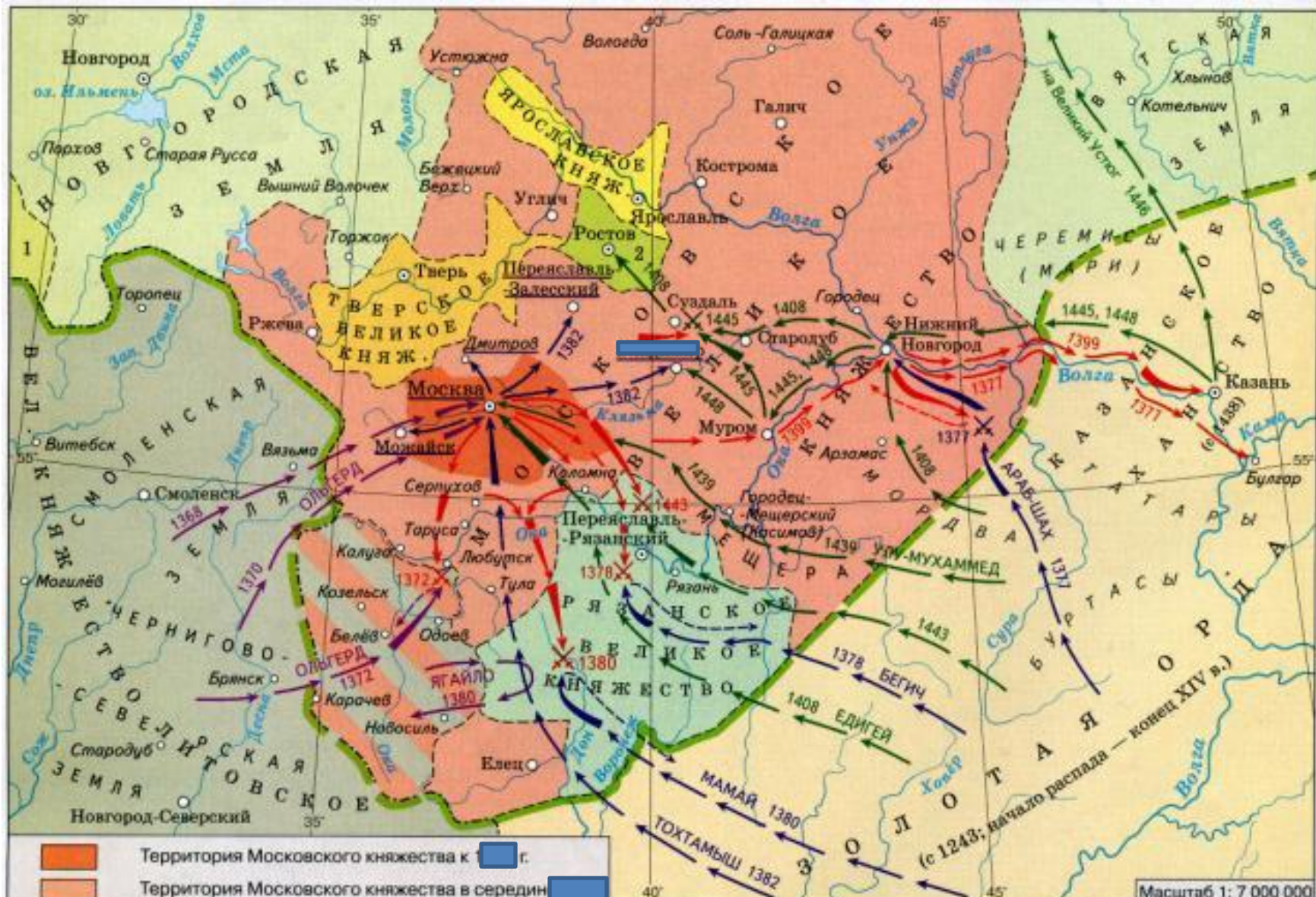
- Какое княжество?
- 1- государство, совершавшее набеги
- 2-столица княжества
- 3,4,5,6- соседние княжества
- 7-столица удельного княжества

- Владимиро-Суздальское княжество в 13 веке





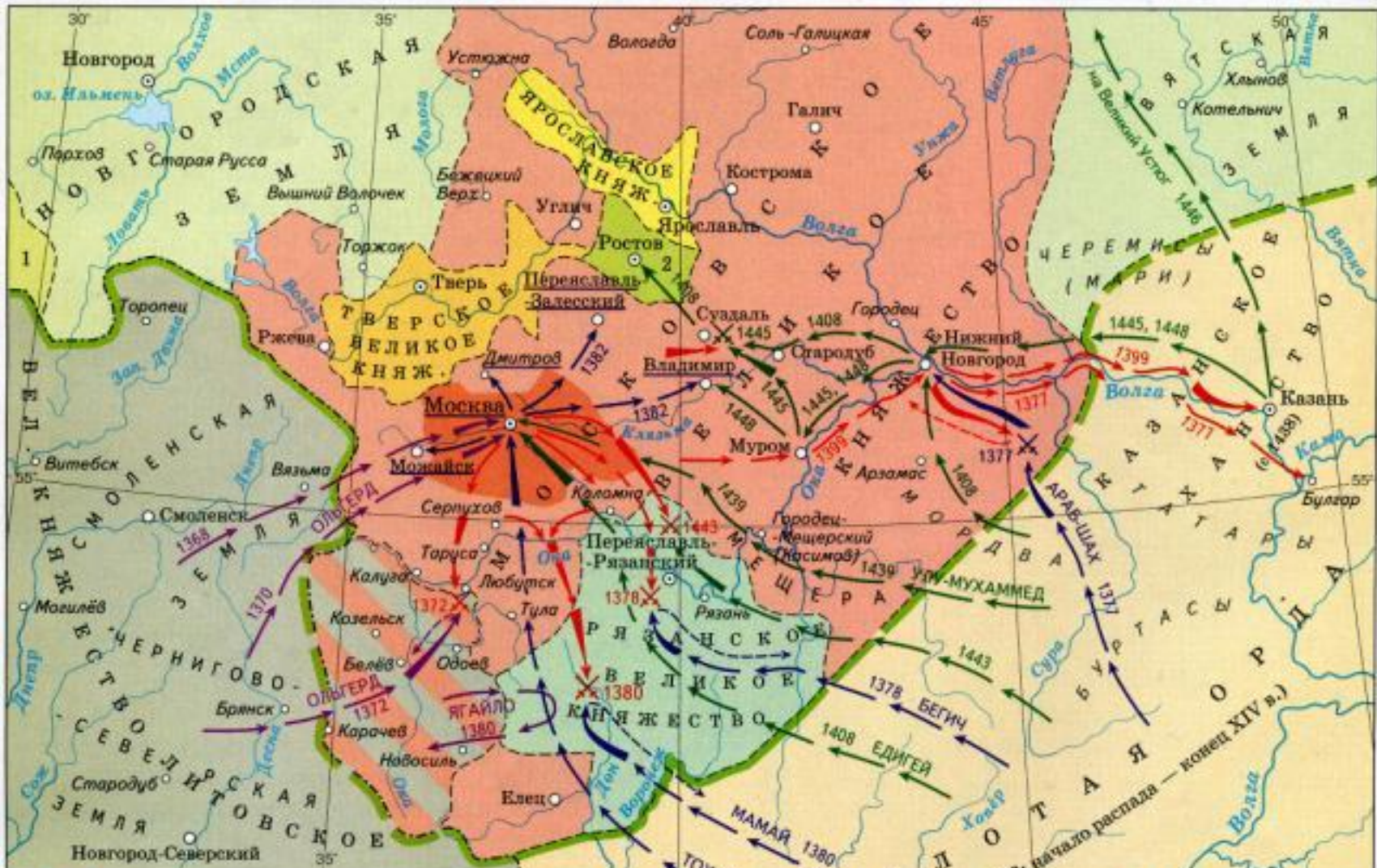




Набеги Золотой Орды и казанских татар в первой половине XV в.  
 Походы московских и союзных им русских князей во второй половине XIV — первой половине XV в.  
 Места и годы сражений (цвет победившей стороны)  
 Территория Верховских княжеств, находившихся попеременно во владении Московского и Литовского княжеств

На карте цифрами обозначены: 1 Псковская земля (независима от Новгород с 1348 г.), 2 Владимиро-Суздальское княжество

Масштаб 1 : 7 000 000



- Территория Московского княжества к 1300 г.
- Территория Московского княжества в середине XV в.
- Общая граница княжеств и земель Северо-Восточной Руси в середине XV в.
- Набеги Золотой Орды на русские земли во второй половине XIV в.
- Можайск Города, разграбленные и сожженные ханом Тохтамышем
- Походы литовских войск на русские земли во второй половине XIV в.

- Набеги Золотой Орды и казанских татар в первой половине XV в.
  - Походы московских и союзных им русских князей во второй половине XIV — первой половине XV в.
  - X X X 1378 Места и годы сражений (цвет победившей стороны)
  - Территория Верховских княжеств, находившихся попеременно во владении Московского и Литовского княжеств
- На карте цифрами обозначены: 1 Псковская земля (независима от Новгорода с 1348 г.) 2 Ростовское княжество

Масштаб 1: 7 000 000





2

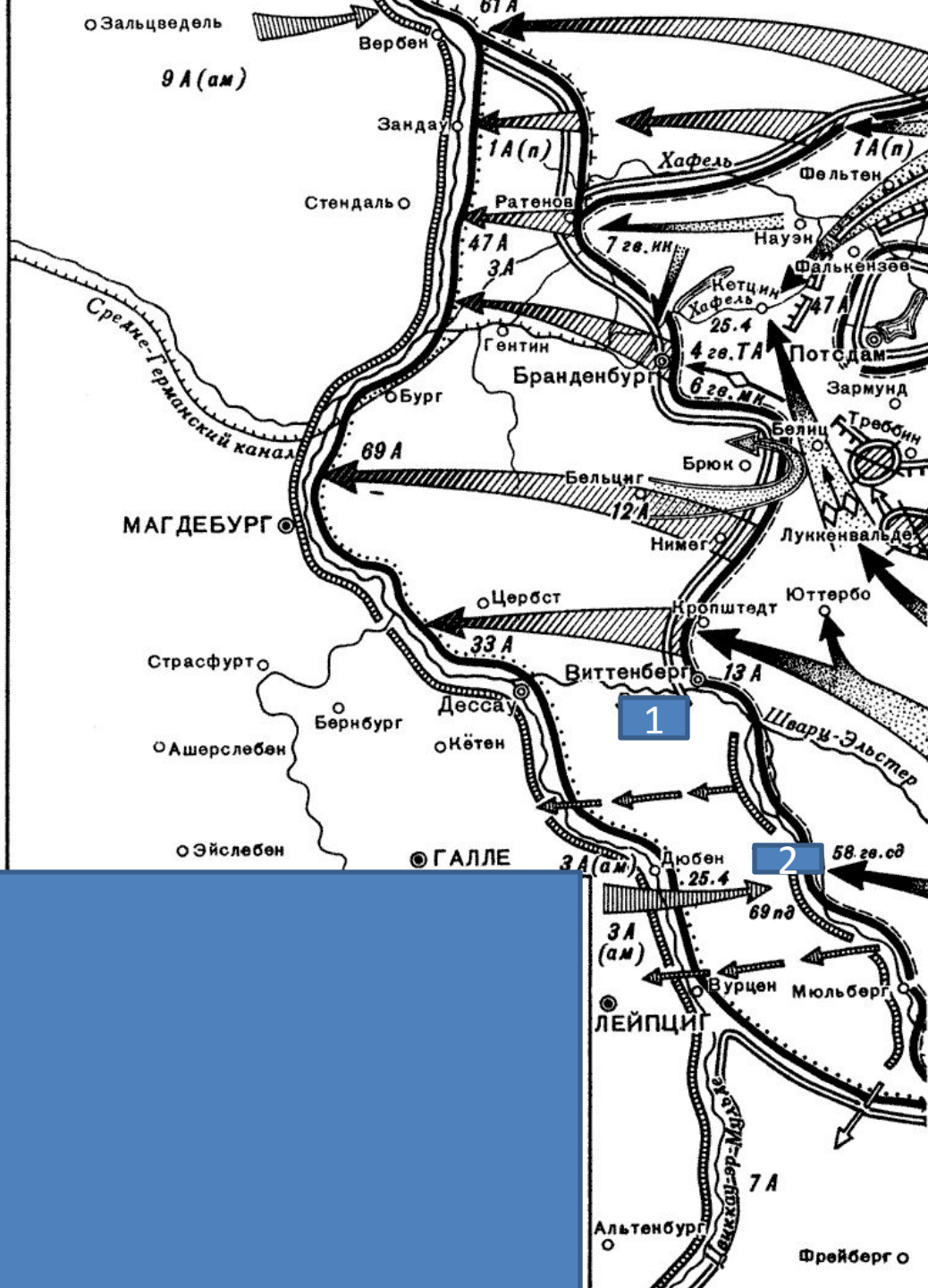
1

# РУССКО-ЯПОНСКАЯ ВОЙНА 1904–1905 гг.

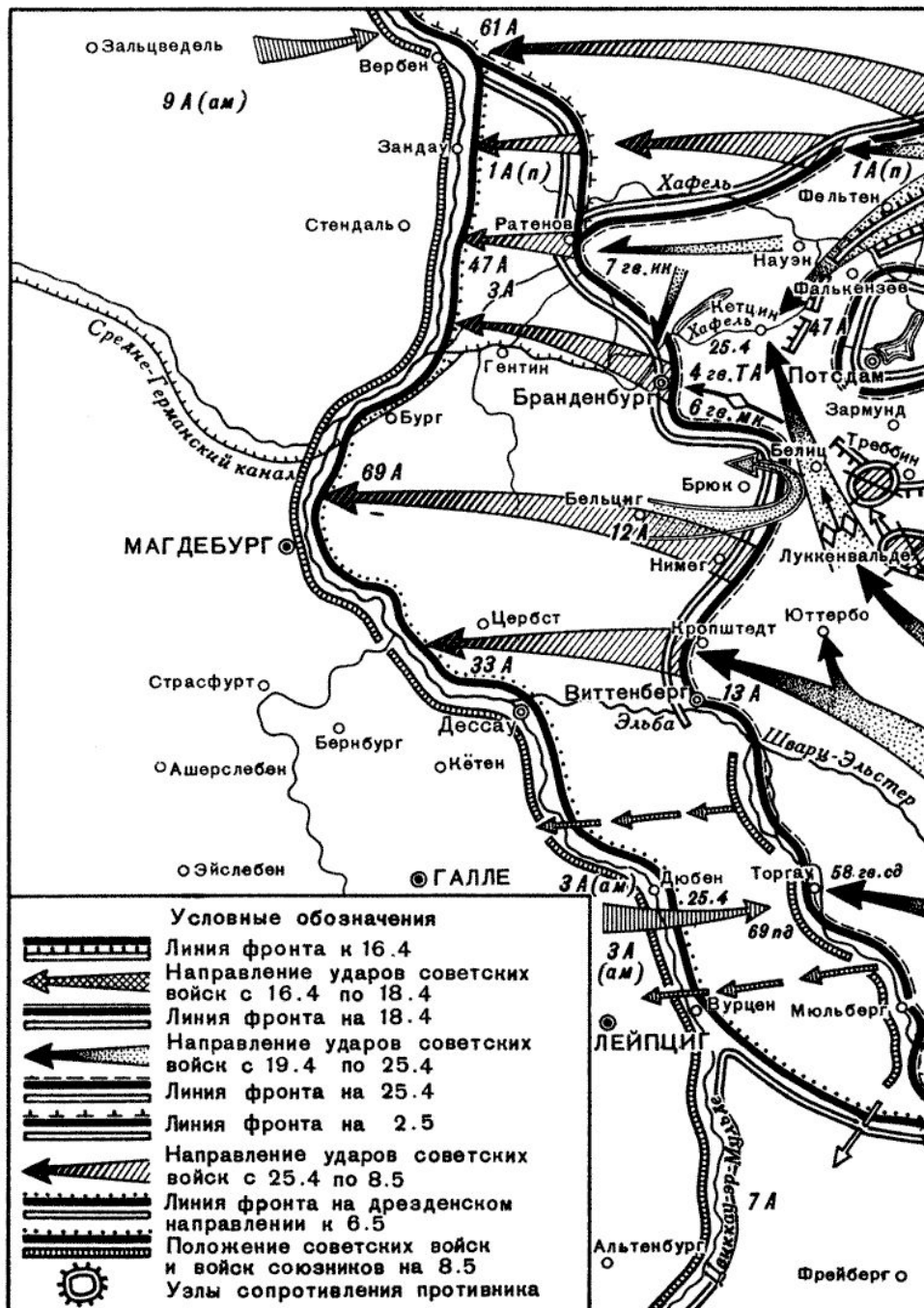


# ОБОРОНА ПОРТ-АРТУРА 13.V–20.XII.1904





Название  
операции,  
дата  
1,2-река,город  
(место встречи  
союзников)



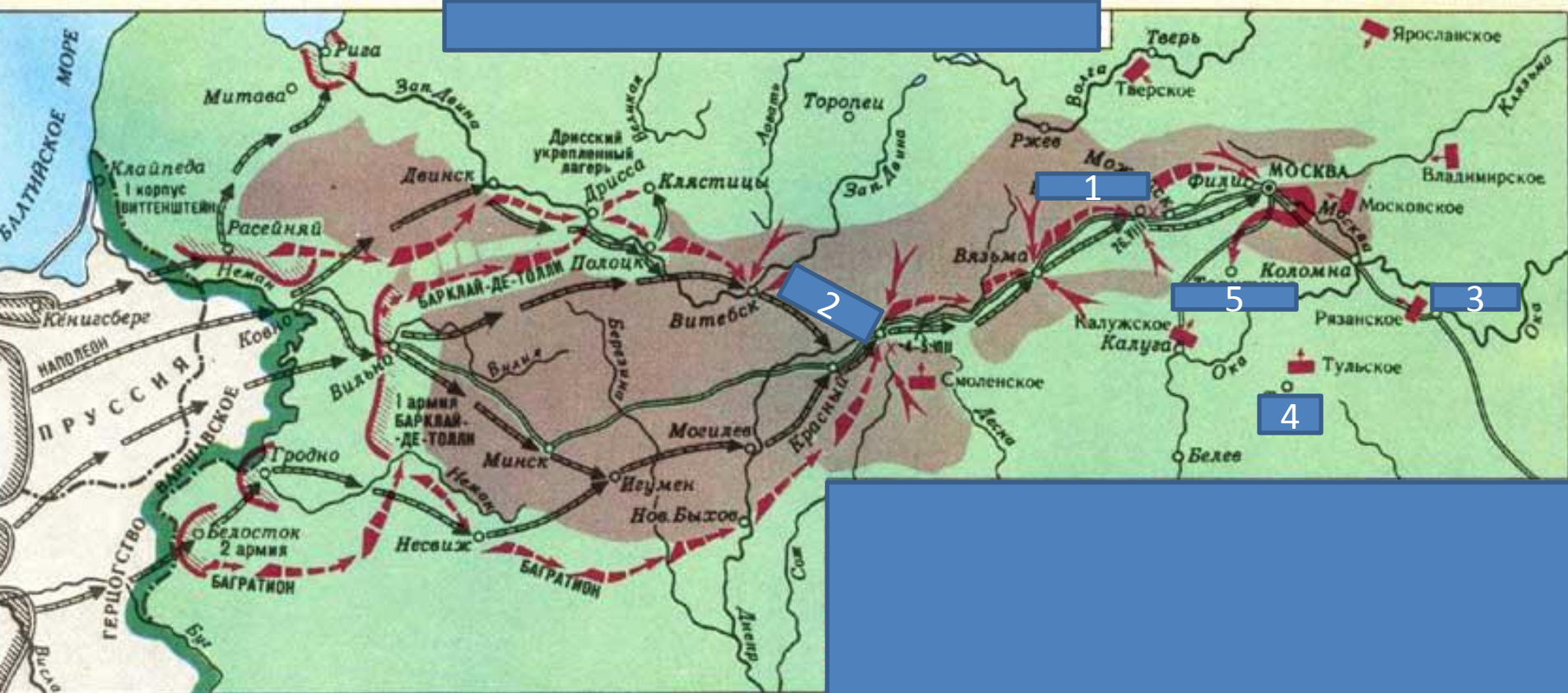
Берлинская операция, 1945 г. (1-я часть карты)

# 1-река, 2-враги, дата битвы





1,2 места сражений, 3,4 –города,  
5-место сбора русских войск



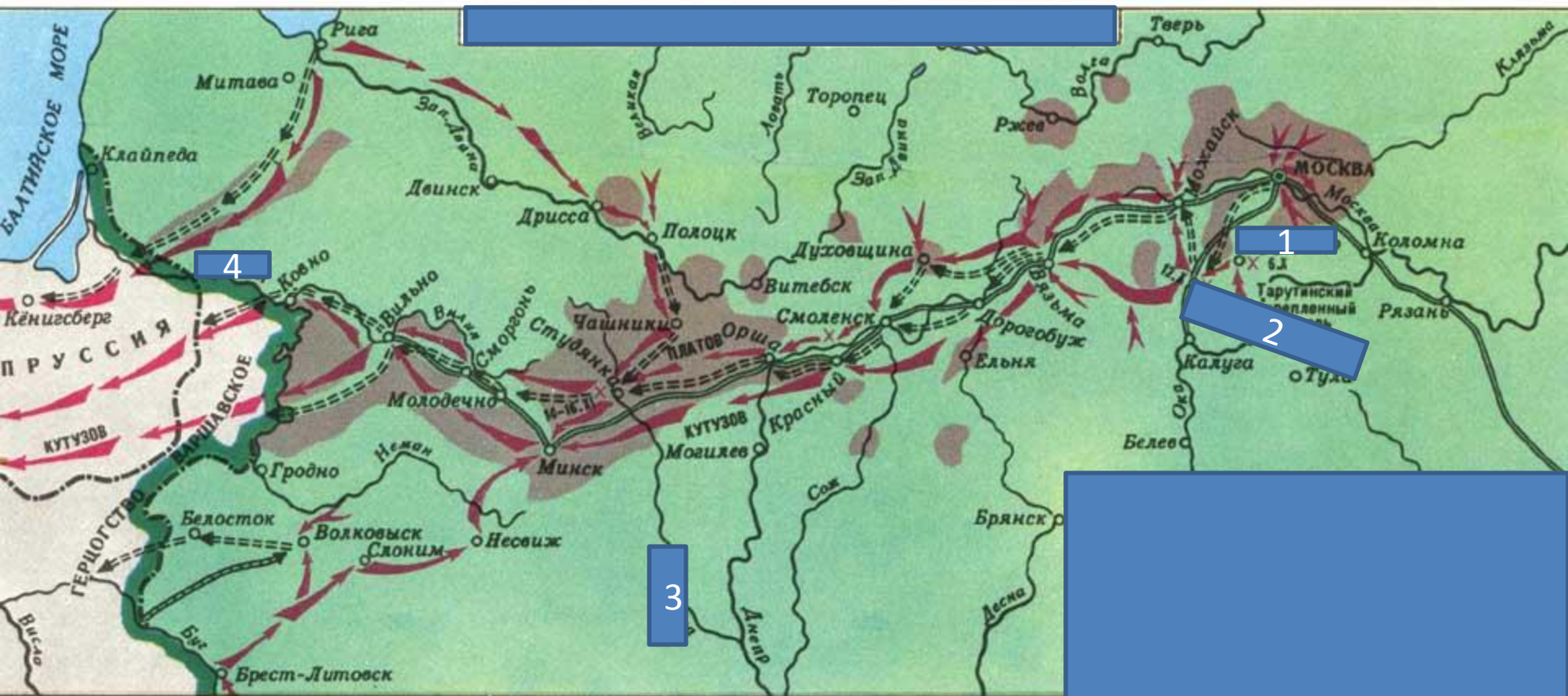
# НАШЕСТВИЕ НАПОЛЕОНОВСКОЙ АРМИИ НА РОССИЮ



- |  |  |
|--|--|
| <p>Группировки войск к началу войны</p> <ul style="list-style-type: none"> <li> русских</li> <li> французских</li> </ul>   | <p>Районы действия и боевые операции партизан</p> <ul style="list-style-type: none"> <li> Места формирования народных ополчений</li> <li> Места и даты важнейших сражений</li> </ul> |
| <p>Пути наступления войск Наполеона</p> <ul style="list-style-type: none"> <li> Отход русских армий к Москве</li> <li> Тарутинский маневр русских армий</li> </ul> | <p>Смоленская, Калужская и Рязанская дороги</p> <ul style="list-style-type: none"> <li> Смоленская, Калужская и Рязанская дороги</li> </ul>  |



# 1,2-места сражений, 3,4-реки

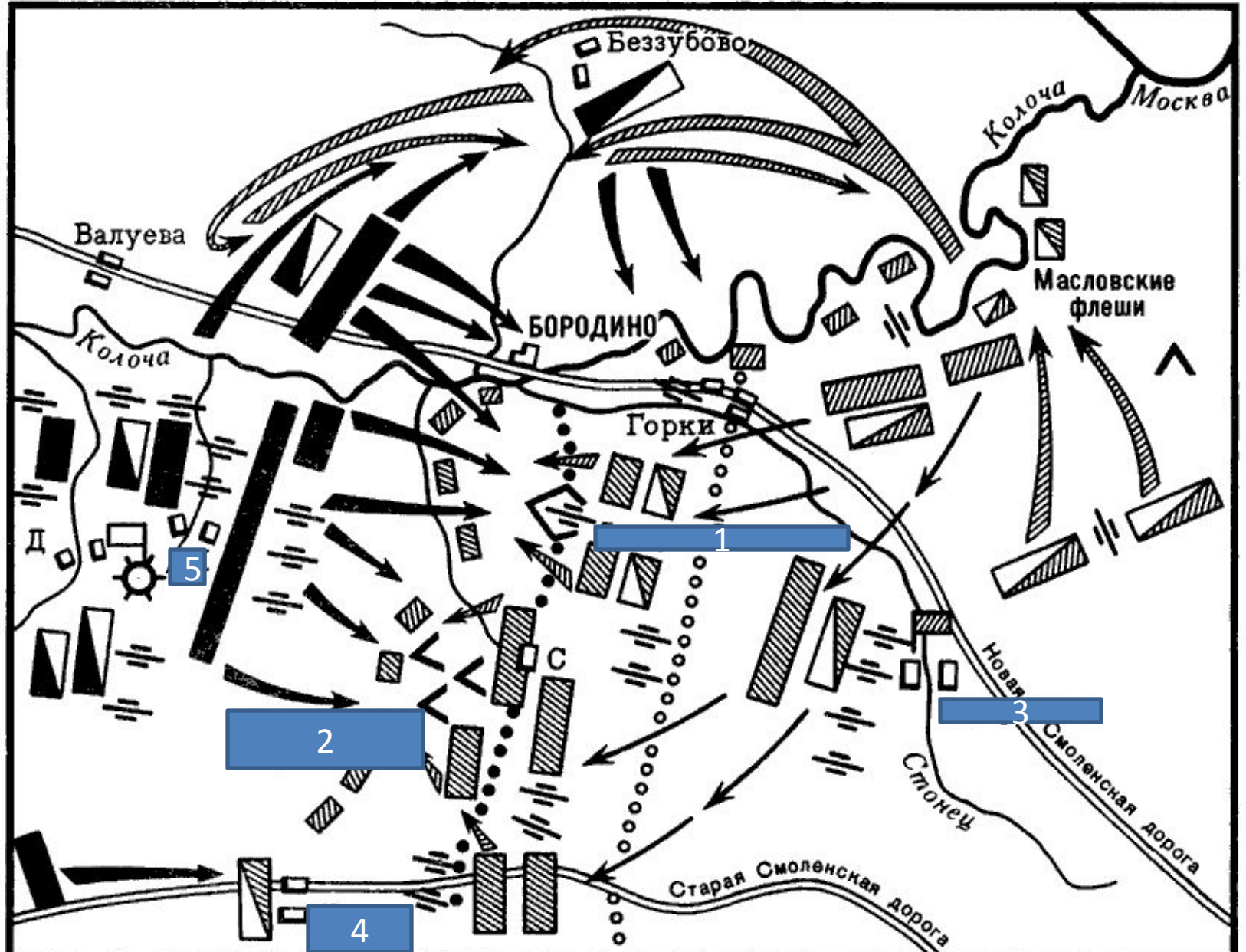


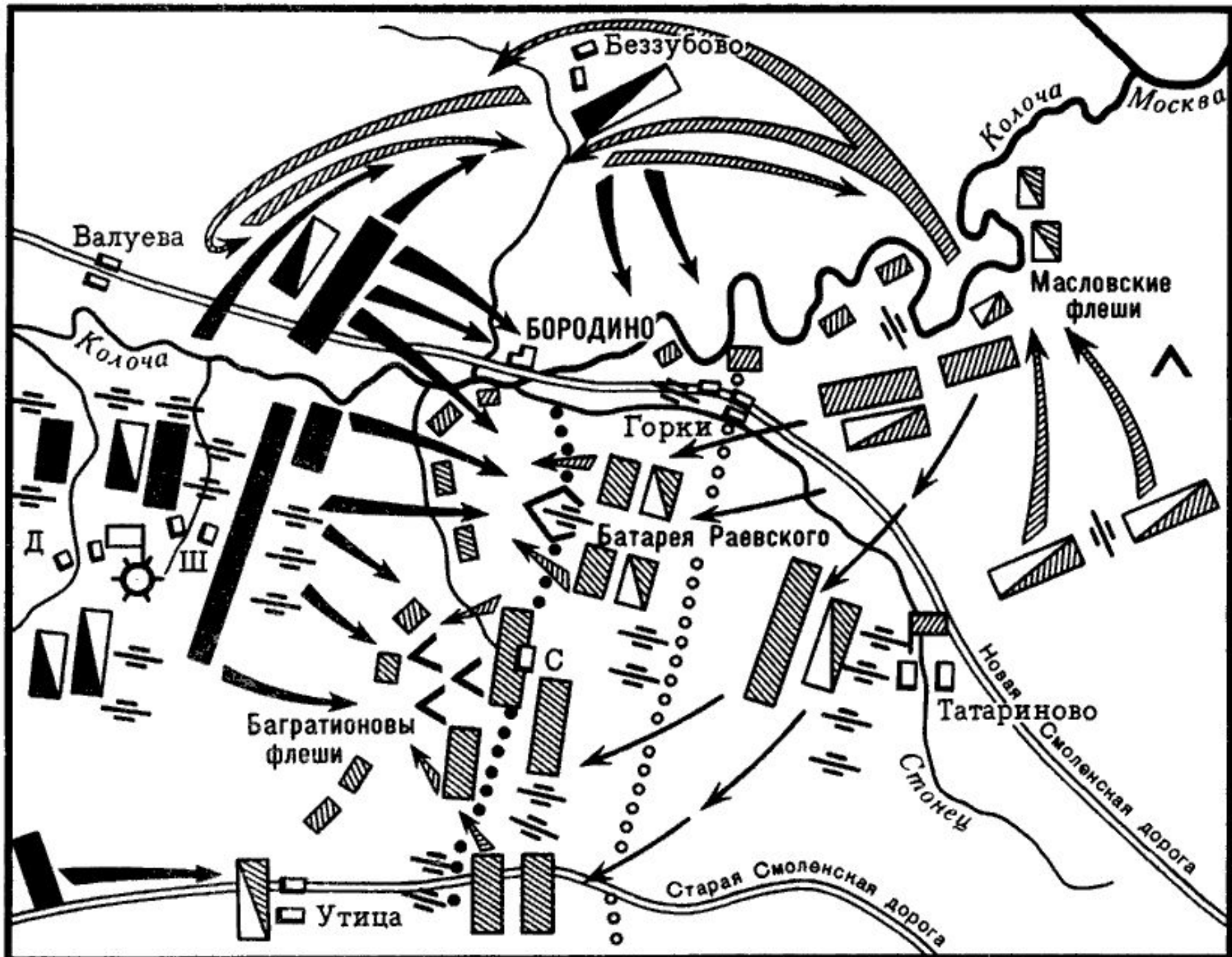
# ИЗГНАНИЕ НАПОЛЕОНОВСКОЙ АРМИИ ИЗ РОССИИ



- Контрнаступление русских войск
- Отступление войск Наполеона
- Районы действия и боевые операции партизан
- X 6.X Места и даты важнейших сражений
- Смоленская, Калужская и Рязанская дороги

1,2-оборонительные батареи и укрепления,3-ставка Кутузова,4-деревня,место 1 попытки прорыва французов,5-редут,взятый 24 авг., ставка Наполеона





1-век, 2,3-столицы, 4 -остров

РОССИЙСКАЯ ИМПЕРИЯ В 1 в.



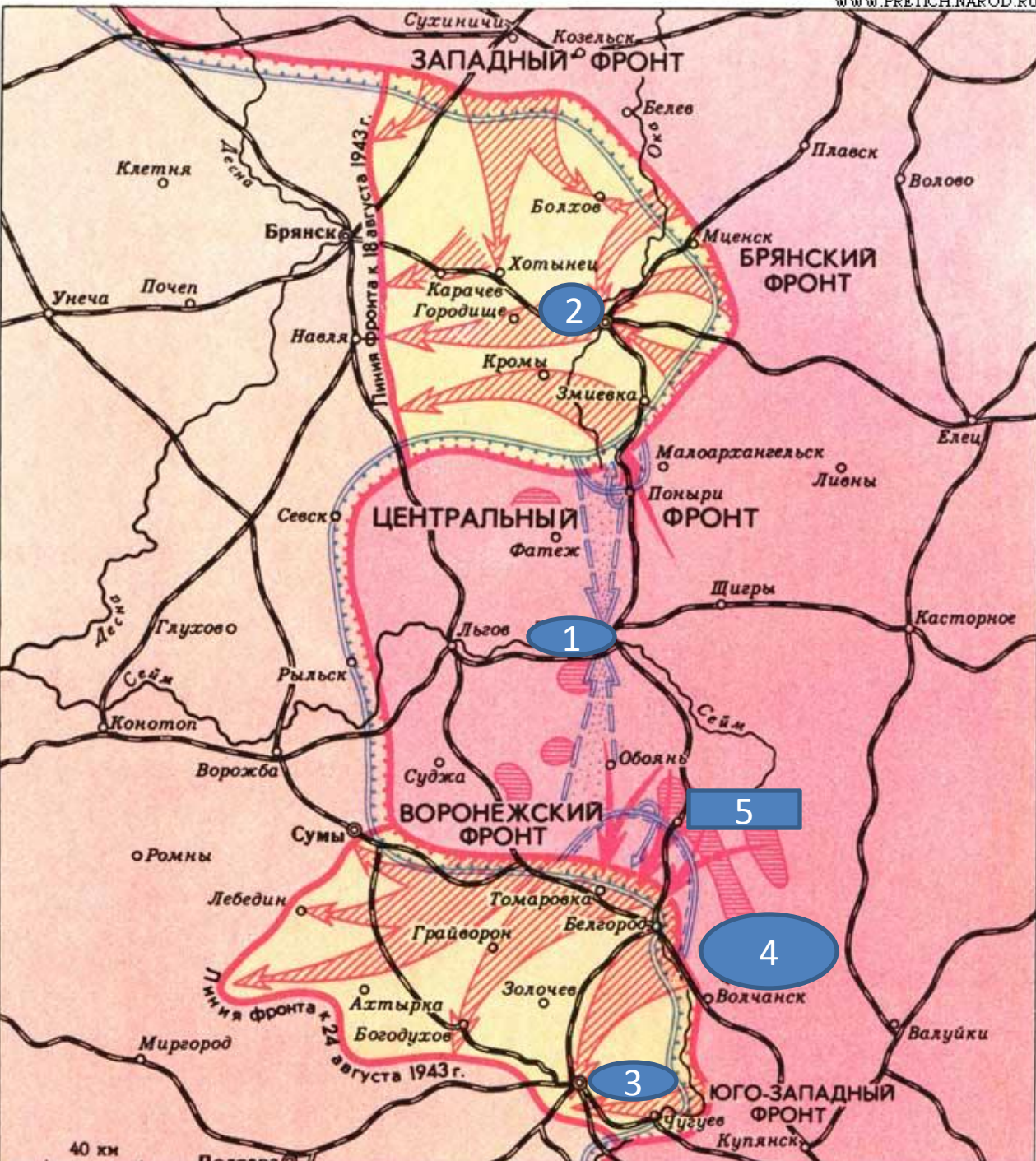
# РОССИЙСКАЯ ИМПЕРИЯ В XIX в.



- Российская империя в 1900 г.
- Территории Бухарского эмирата и Хивинского ханства, зависимых от Российской империи
- Маршруты исследователей Сибири, Дальнего Востока и Средней Азии
- Врангеля Ф.П. 1820—1824 гг.
- - - Невельского Г.И. 1849—1857 гг.
- Семёнова-Тян-Шанского П.П. 1856—1857 гг.
- - - Прижевальского Н.М. 1867—1869 гг. (Уссурийская экспедиция)
- Другие экспедиции XIX в.
- Даты основания городов
- Границы государства даны на 1900 г.
- Масштаб 1:35 000 000



- РУССКИЕ ВЛАДЕНИЯ В АМЕРИКЕ**
- Граница русских владений, установленная в 1824—1825 гг.
  - Территория русских владений, проданная Соединенным Штатам Америки в 1867 г.
- Масштаб 1:65 000 000



Битва? Сроки?

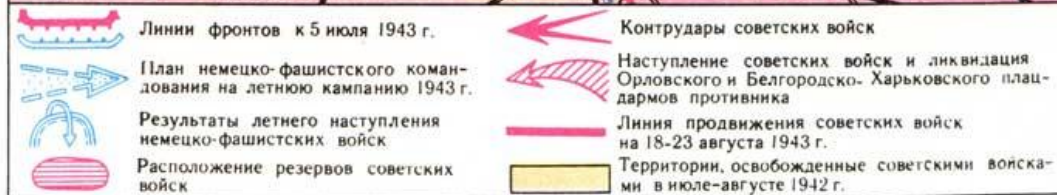
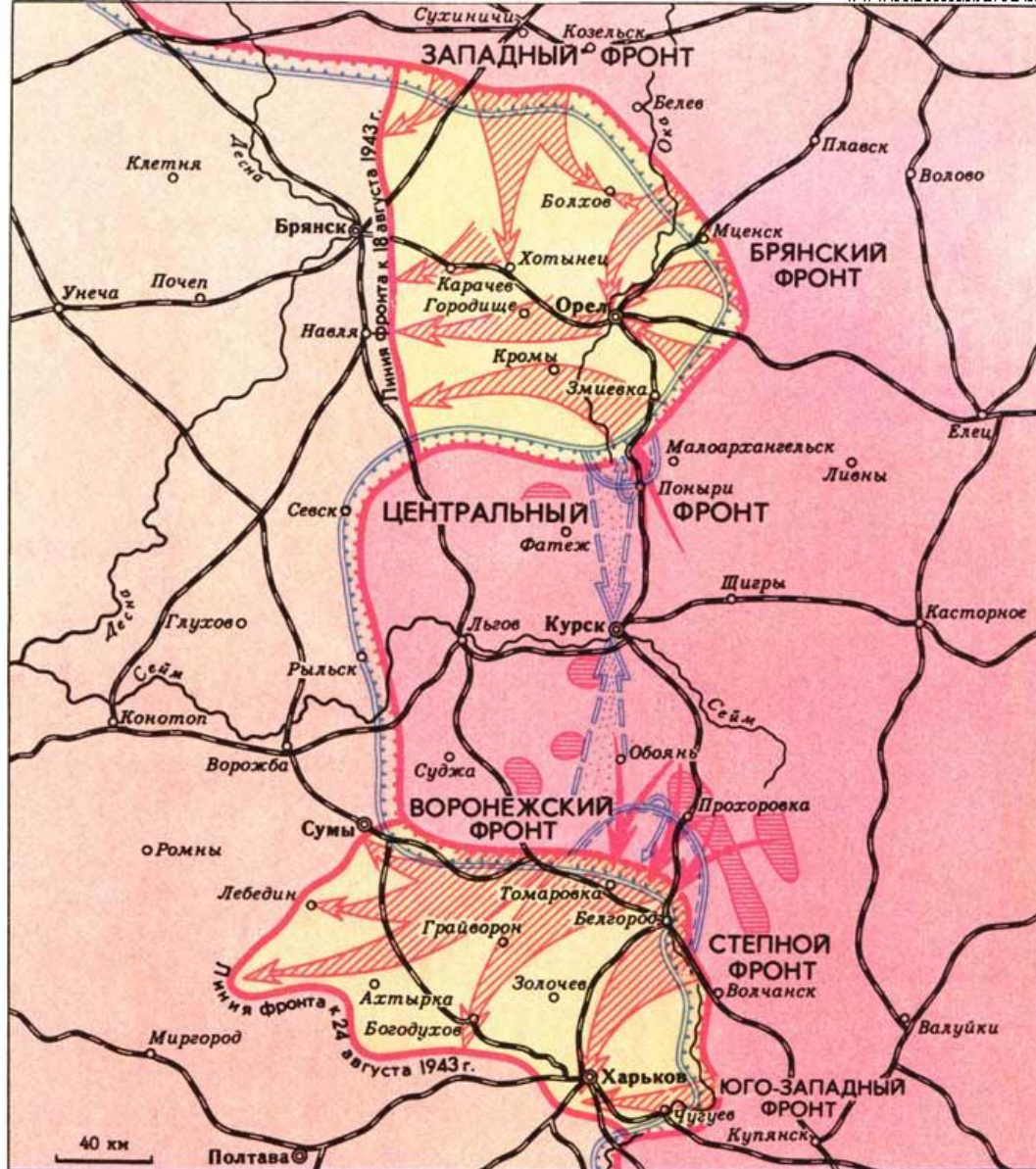
1,2,3-города

4-название фронта, кто возглавлял?

5- танковое сражение

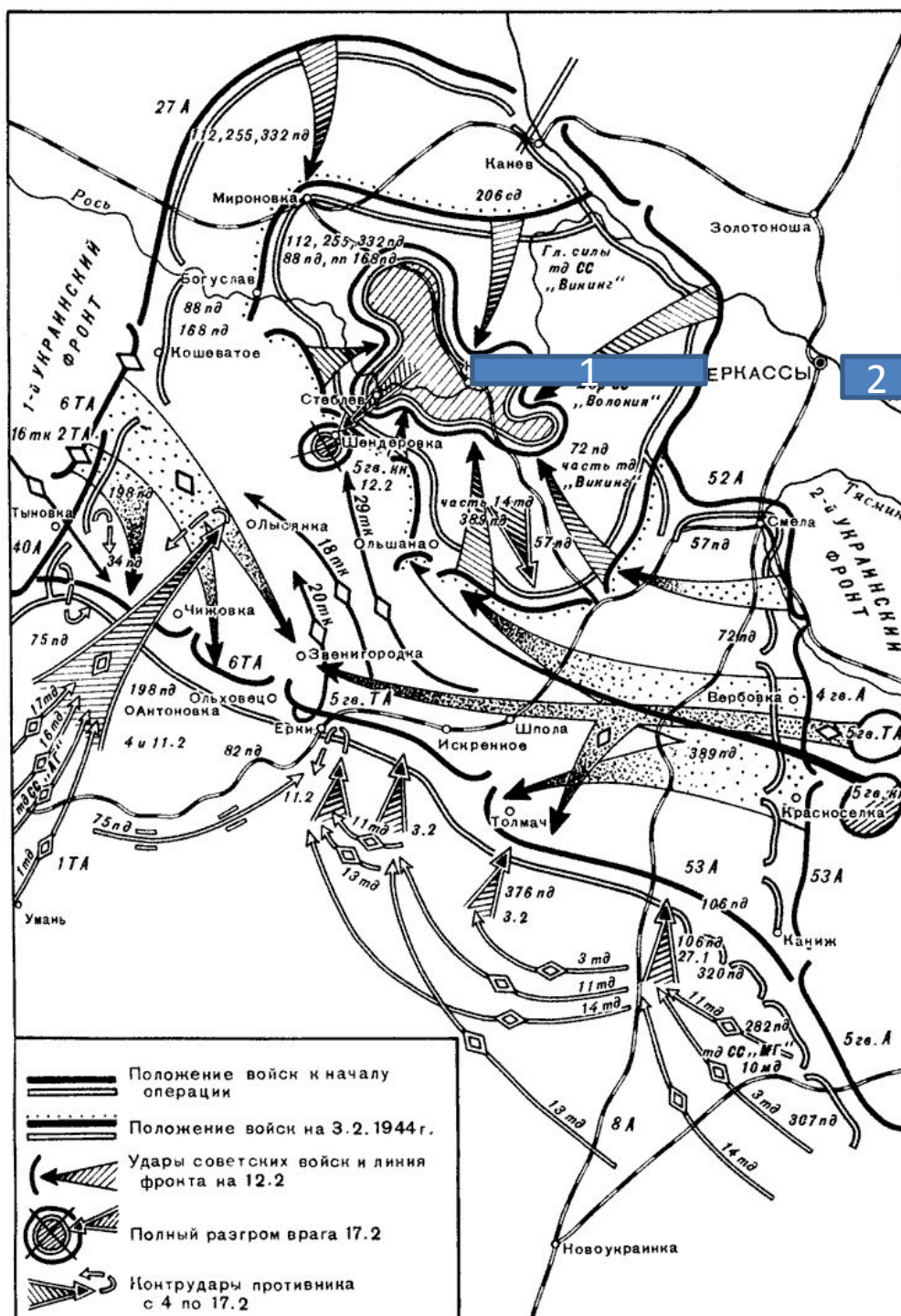
Какой фронт возглавляли:

Рокоссовский, Ватутин?

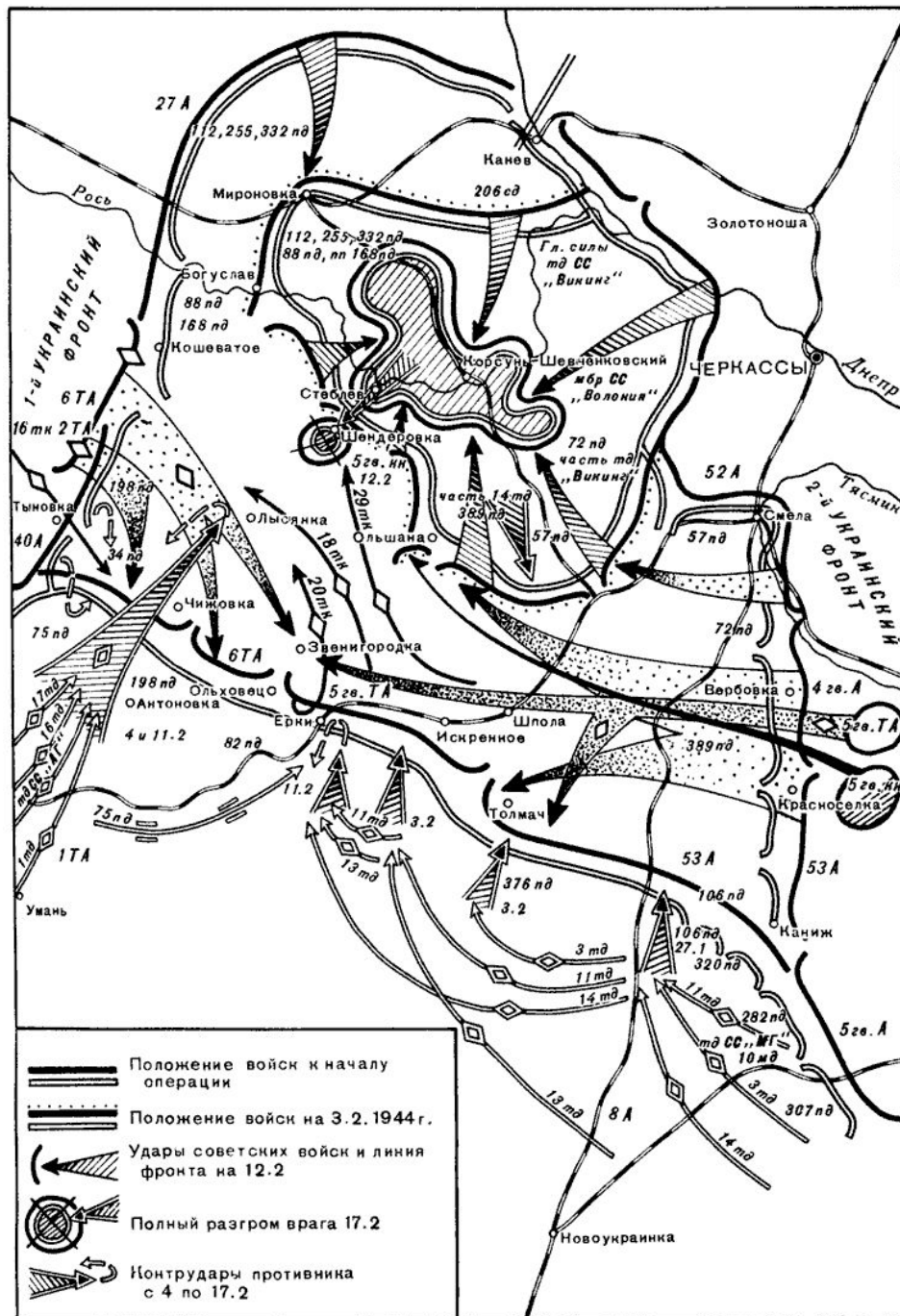


**Курская битва**

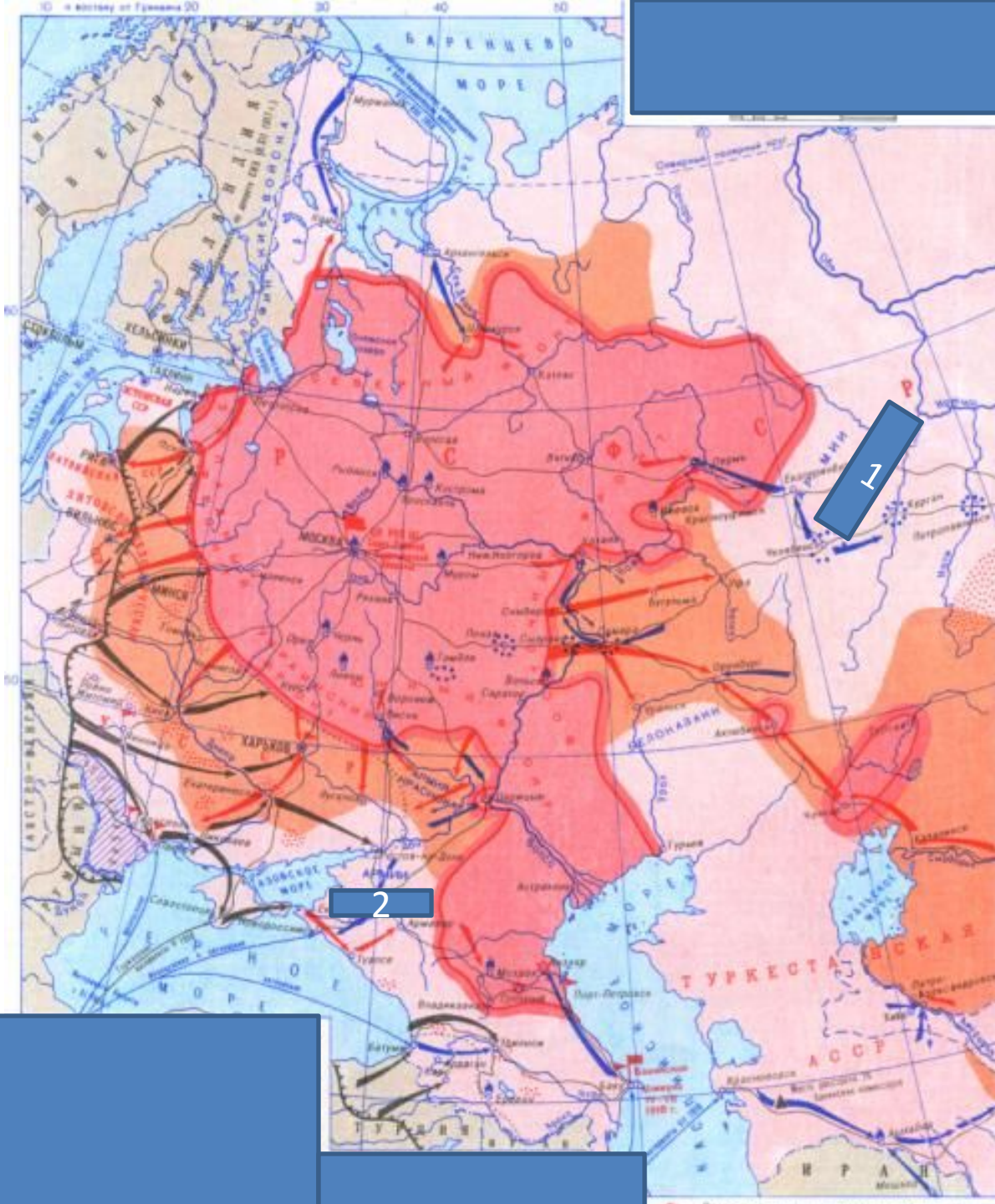




1-насел.пункт  
 (название операции)  
 2 -река



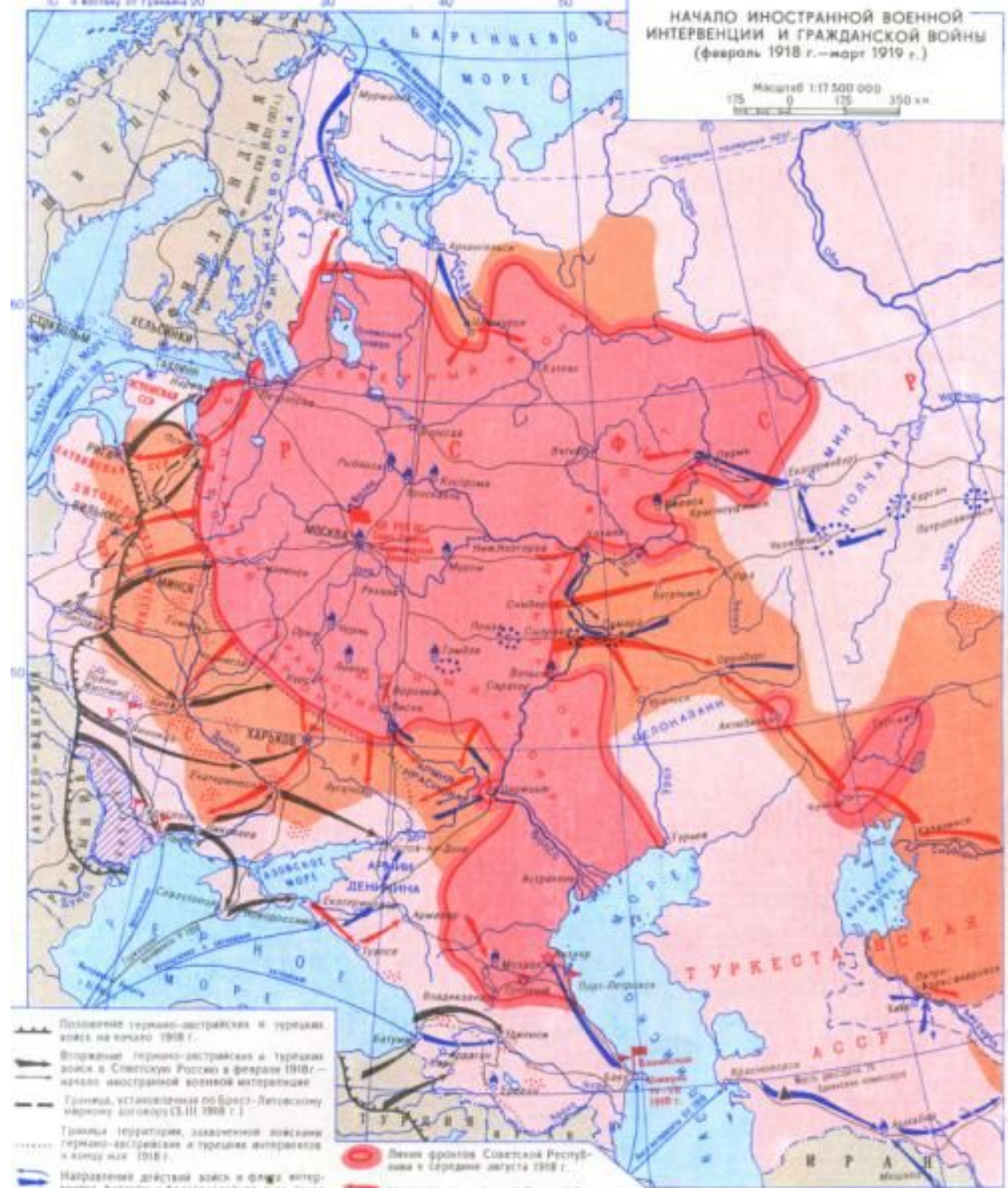
Корсунь-Шевченковская операция (котел), начало 1944 г.



- 1,2 –  
командующие  
армиями
- Что обозначено  
черными  
стрелками,  
синими?

НАЧАЛО ИНОСТРАННОЙ ВОЕННОЙ  
ИНТЕРВЕНЦИИ И ГРАЖДАНСКОЙ ВОЙНЫ  
(февраль 1918 г. — март 1919 г.)

Масштаб 1:17 500 000  
175 0 175 350 км

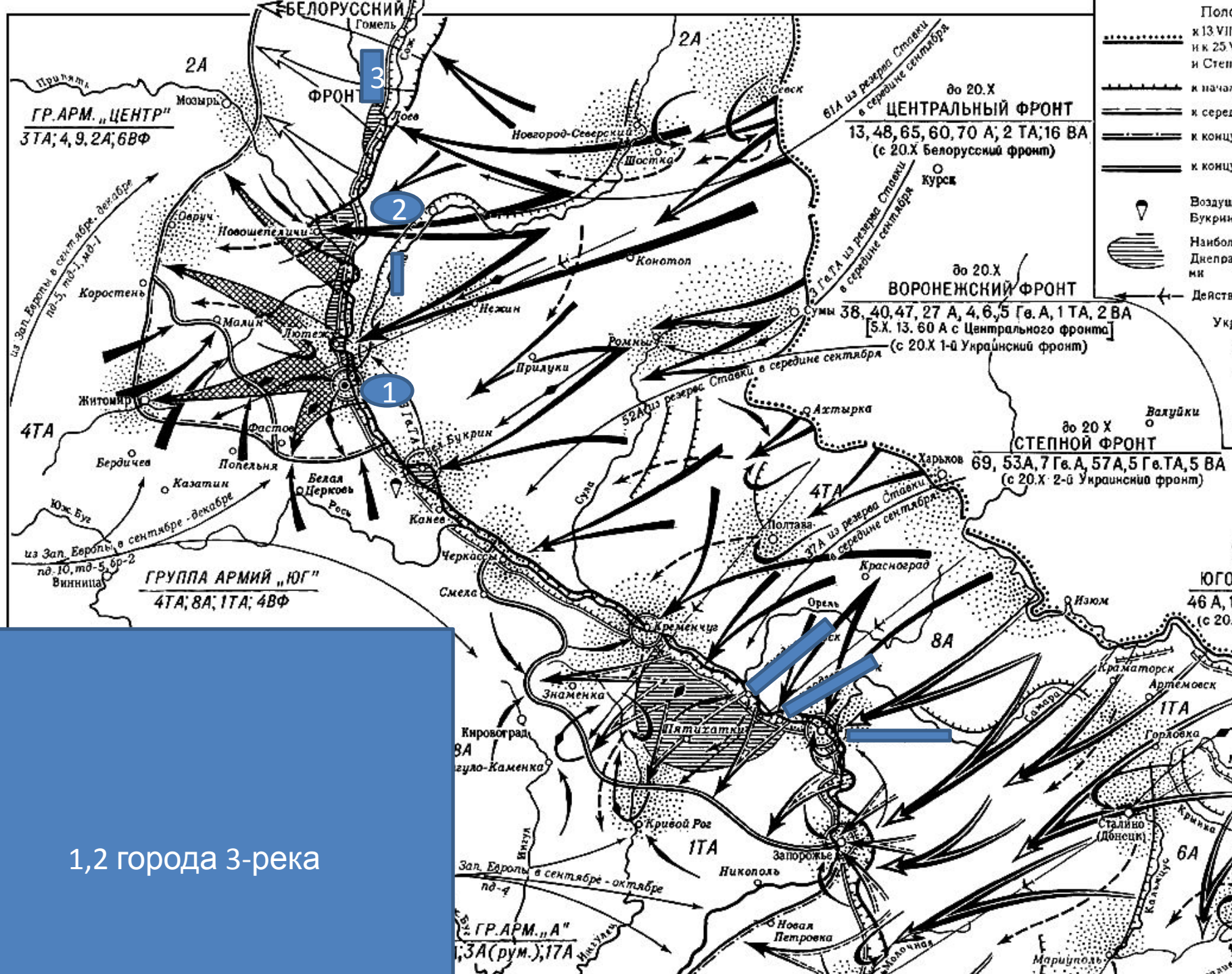


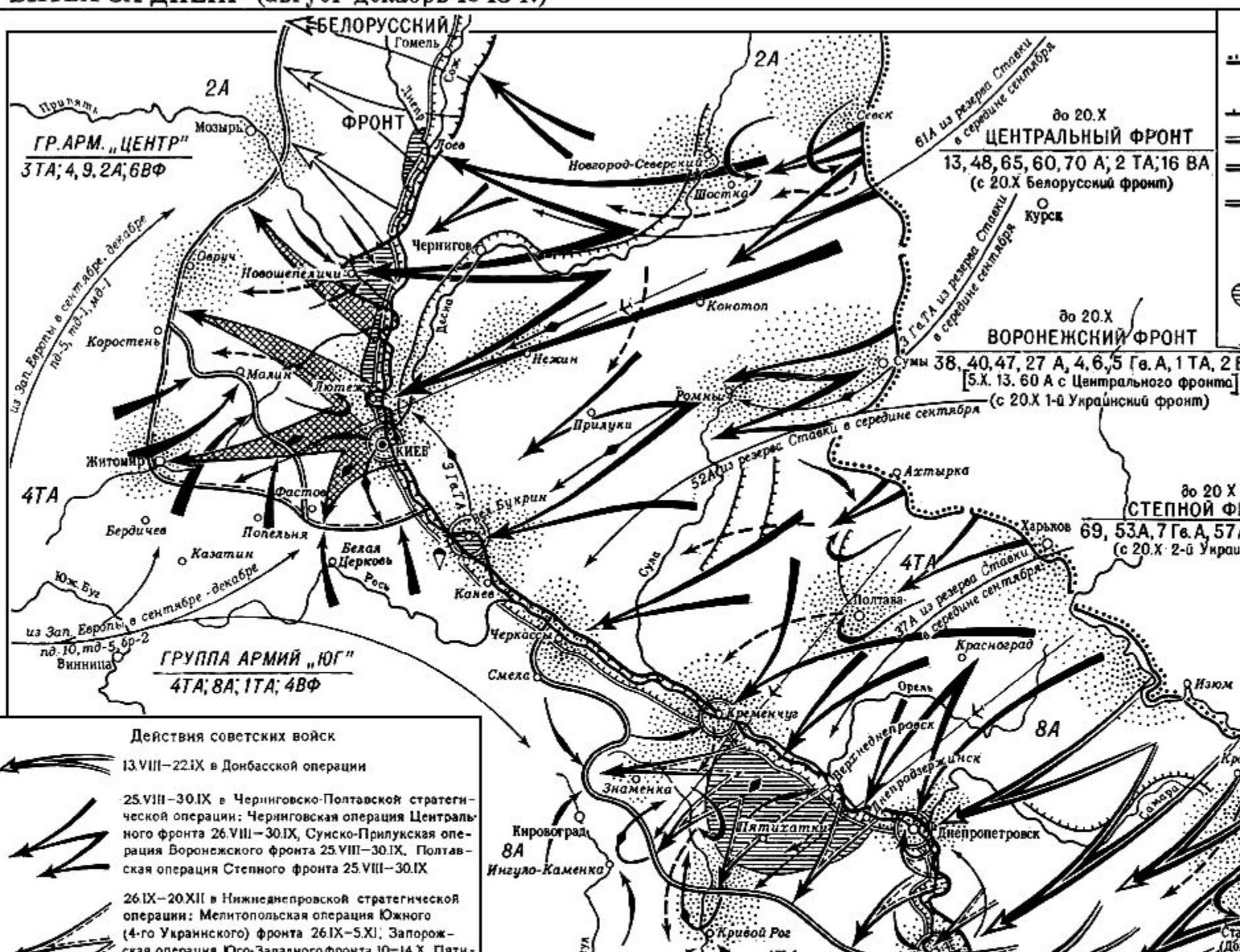
- Попадение германо-австрийских и турецких войск на начало 1918 г.
- Вторжение германо-австрийских и турецких войск в Советскую Россию в феврале 1918 г. — начало иностранной военной интервенции
- Трагедия, установленная по Брест-Литовскому мирному договору (3.III 1918 г.)
- Границы территории, захваченной войсками германо-австрийских и турецких интервентов к концу мая 1918 г.
- Направления действий войск и флота интервентов Антанты и белогвардейцев и их отход
- Группировки частей белого движения к началу лета 25.V 1918 г.
- Контрольно-поисковые отряды белогвардейцев, эсэров и монархистов

- Линия фронтов Советской Республики в середине августа 1918 г.
- Направления действий Красной Армии
- Районы партизанского движения
- Героическая оборона городов

- Резисционные выступления в войсках интервентов и белогвардейцев
- Территория, освобожденная Красной Армией к концу марта 1919 г.

Границы даны на 1914 г., Венгрия — на 1917 г.





**ГР. АРМ. „ЦЕНТР“**  
3ТА; 4, 9, 2А, 6ВФ

до 20.X  
**ЦЕНТРАЛЬНЫЙ ФРОНТ**  
13, 48, 65, 60, 70 А; 2 ТА; 16 ВА  
(с 20.X Белорусский фронт)

до 20.X  
**ВОРОНЕЖСКИЙ ФРОНТ**  
38, 40, 47, 27 А, 4, 6, 5 Гв. А, 1 ТА, 2 В  
[5.X. 13. 60 А с Центрального фронта]  
(с 20.X 1-й Украинский фронт)

до 20.X  
**СТЕПНОЙ ФРОНТ**  
69, 53А, 7 Гв. А, 57  
(с 20.X 2-й Украинский фронт)

**ГРУППА АРМИЙ „ЮГ“**  
4ТА; 8А; 1ТА; 4ВФ

**Действия советских войск**

13.VIII–22.IX в Донбасской операции

25.VIII–30.IX в Черниговско-Полтавской стратегической операции: Черниговская операция Центрального фронта 26.VIII–30.IX, Сумско-Прилуцкая операция Воронежского фронта 25.VIII–30.IX, Полтавская операция Степного фронта 25.VIII–30.IX

26.IX–20.XII в Нижнеднепровской стратегической операции: Мелитопольская операция Южного (4-го Украинского) фронта 26.IX–5.XI; Запорожская операция Юго-Западного фронта 10–14.X. Пятиг

