

# Границы России. Размеры территории. Часовые пояса.

Учитель: Жирохова Анна Яковлевна

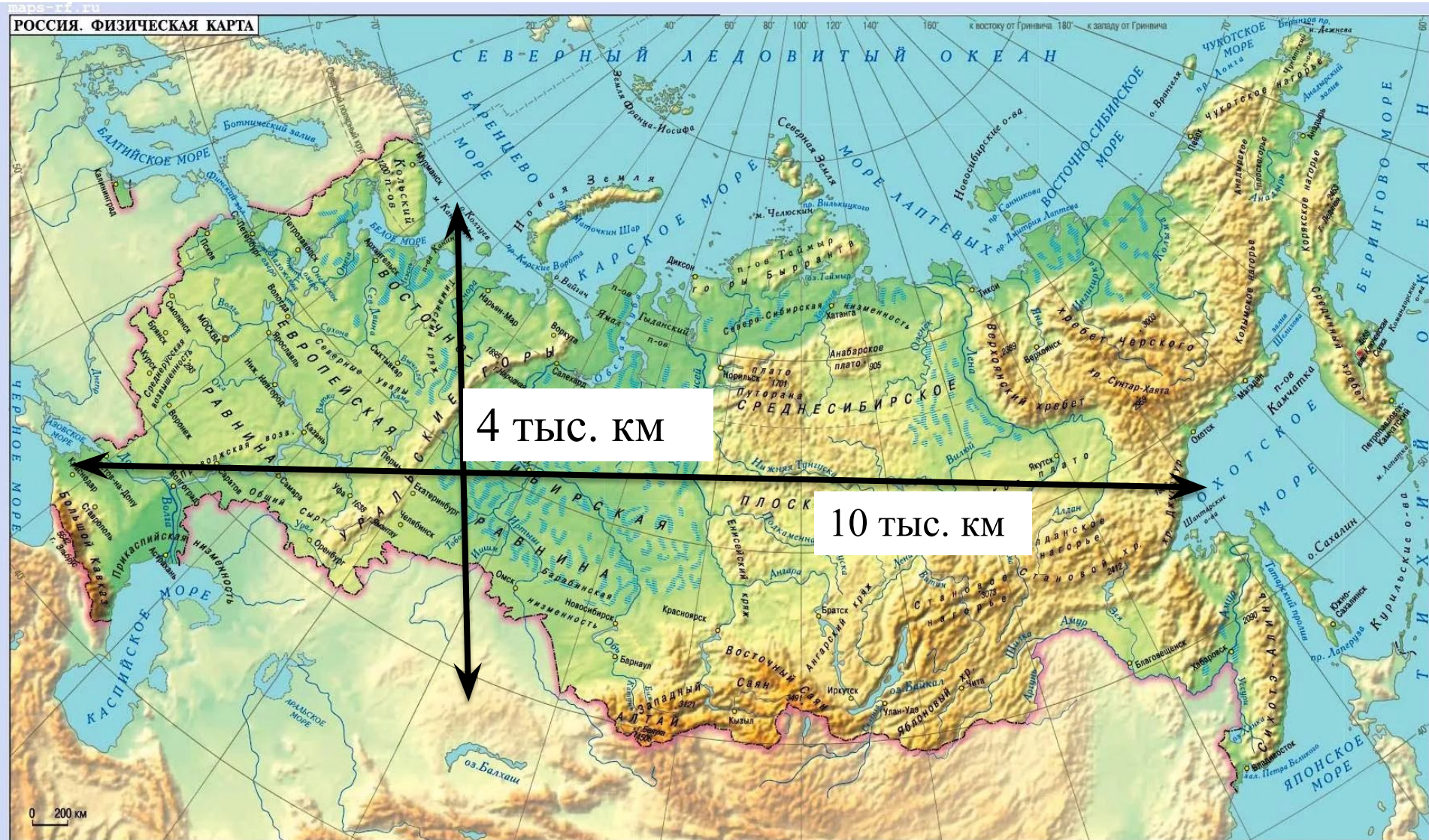
- Атлас и контурные карты  
УМК «Сфера»

# Границы России

- Общая длина сухопутных границ более 22 125 км (С КЕМ?)
- Территорию России омывают воды трёх океанов (КАКИХ?)
- Протяжённость морских границ 39 053 км (С КЕМ?)
- С какими странами возникли проблемы в определении границ?

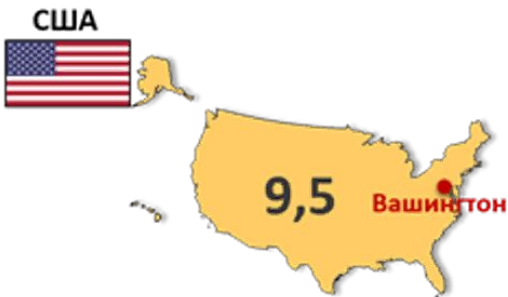
# Размеры территории

Площадь - самое большое по площади государство мира  
17 125 тыс. км<sup>2</sup> (суша+акватория)





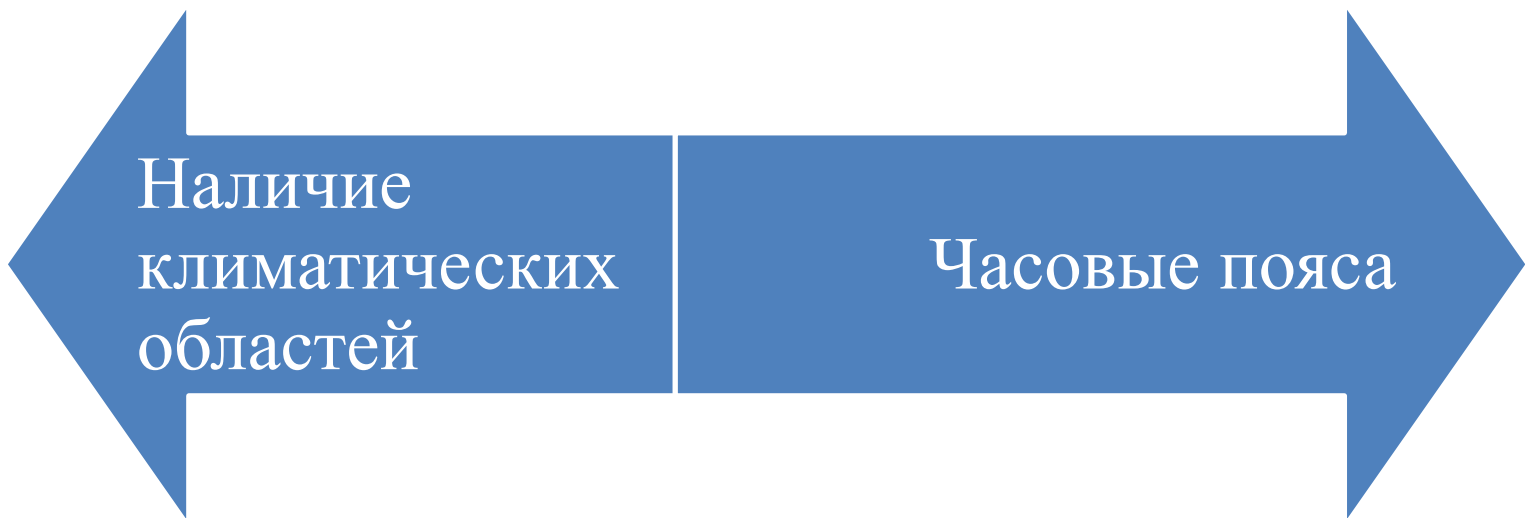
# Размеры территории





Разнообразие  
климатических  
поясов

Разнообразие ПЗ



Наличие  
климатических  
областей

Часовые пояса

Используя текст учебника, карты атласа, ответьте на вопросы

1. На каком материке расположена Россия?
2. Мах площадь в Европе или в Азии?
3. Площадь России?
4. Какое место страна занимает по площади в мире?
5. Численность населения? Место в мире?
6. Протяженность с-ю и з-в?

# Используя текст учебника и карты атласа, ответьте на вопросы

- Сколько часовых поясов выделяют в мире?
- Сколько часовых поясов на территории России?
- Какова разница во времени между первым и последним часовым поясом?
- В каком часовом поясе находится Вологодская область?





# Материковые точки

- Северная точка — расположена на мысе Челюскин
- Южная точка — расположена юго-западнее горы Базардюзю.
- Западная точка — находится на Балтийской косе в Балтийском море возле города Калининград
- Восточная точка — расположена на мысе Дежнева.

# Островные точки

- Северная точка – мыс Флигели. Он находится на российском острове Рудольфа, который входит в архипелаг Земля Франца-Иосифа.
- Восточная точка – располагается на острове Ратманова, в Беринговом проливе.

# Ответьте на вопросы

- Каковы благоприятные черты географического положения России?
- Определите отрицательные черты географического положения России.
- Сравните географическое положение России и Канады.