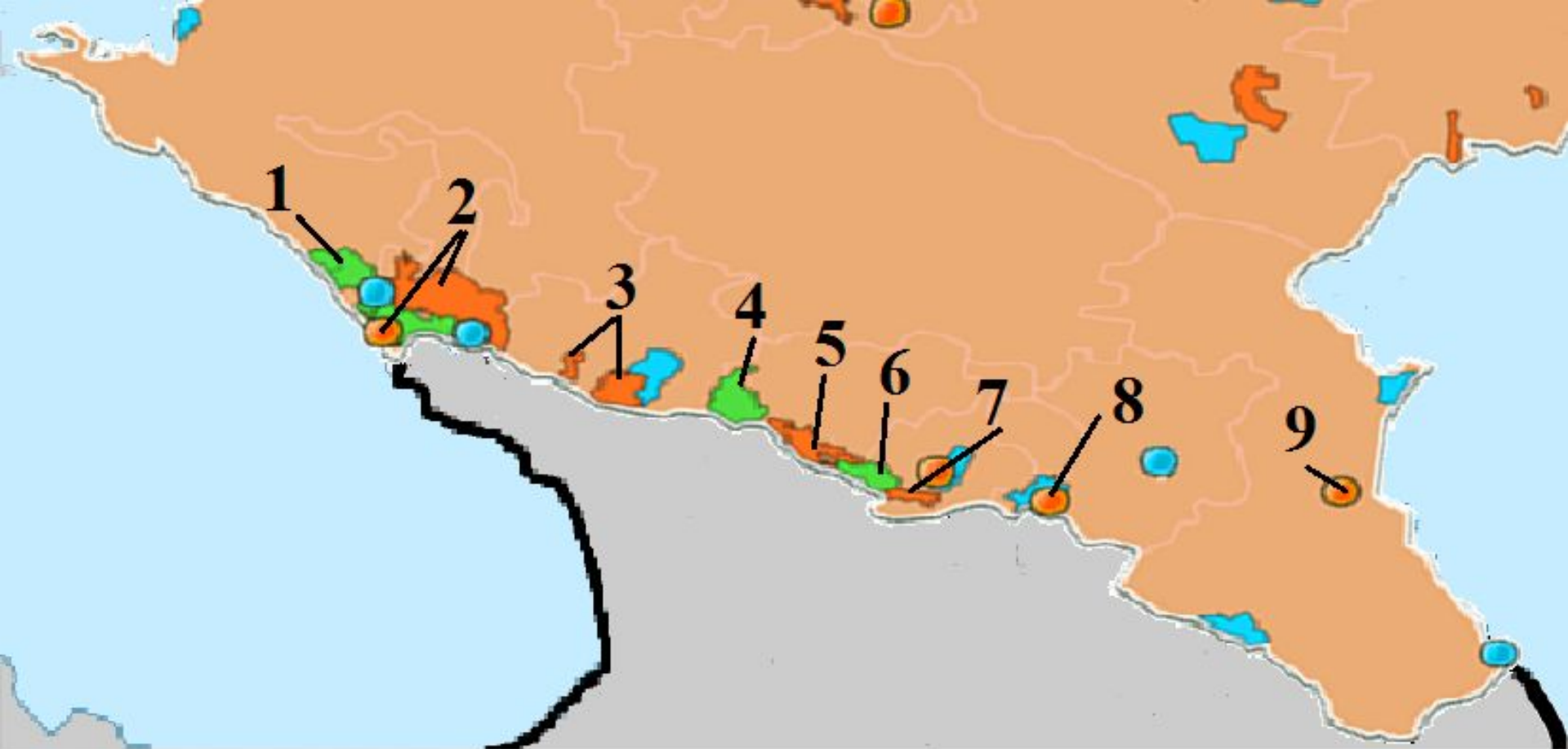


**Заповедники
северного
Кавказа**



  **ЗАПОВЕДНИКИ**

  **ЗАКАЗНИКИ**

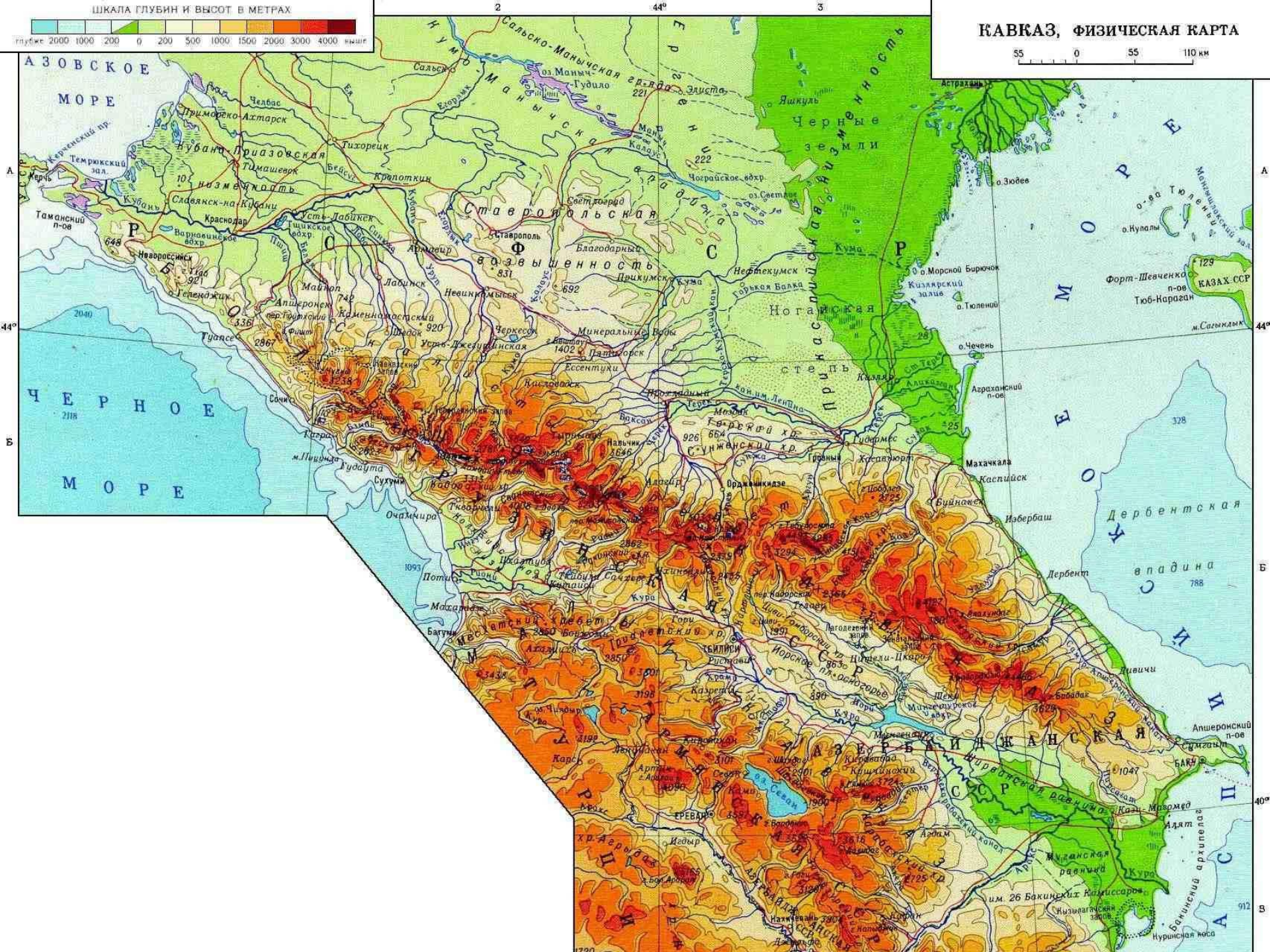
  **НАЦ. ПАРКИ**

- 1 – Сочинский национальный парк
- 2 – Кавказский заповедник (КГПБЗ)
- 3 – Тебердинский заповедник (ТГПБЗ)
- 4 – Национальный парк «Приэльбрусье»
- 5 – Кабардино-Балкарский заповедник
- 6 – Национальный парк «Алания»
- 7 – Северо-Осетинский заповедник
- 8 – Заповедник Эрзи
- 9 – Дагестанский заповедник

ШКАЛА ГЛУБИН И ВЫСОТ В МЕТРАХ



КАВКАЗ, ФИЗИЧЕСКАЯ КАРТА





Основан 12 мая 1924 г.

Христофором Георгиевичем

Шапошниковым

КАРТА МАРШРУТОВ ROUTE'S MAP

Карачаево-
Черкессия

Псебай

Из КПП Лагонаки (через Майкоп) Check point in Lagonaki (through Maikop)

- 2** Через горы к Черному морю, через Водопадный
Through the mountains to the Black Sea, through the Vodopadny
- 3** Через горы к Черному морю, через приют Фишт
Through the mountains to the Black Sea, through the shelter Fischt
- 4** КПП Лагонаки – кордон Гузерипль
Lagonaki – cordon Guzeripli
- 5** Вокруг горы Фишт
Around the Mountain Fischt

Через поселок Гузерипль Through the village Guzeripli

- 1** Кордон Гузерипль - приют Фишт - кордон Бабук-Аул
Cordon Guzeripli - shelter Fischt - Cordon Babuk-Aul

Через поселок Красная поляна Through the settlement Krasnaya polyana

- AB** К Ачипсинским водопадам
To Achipsinskim waterfalls
- 8a** Лагерь Холодный
Camp Holodny
- 9** Кордон Пслух – озеро Кардывач
Cordon Psluh – lake Kardyvach
- КП** Кордон Карапырь – озеро Кардывач – кордон Пслух
Cordon Karapyr – lake Kardyvach – cordon Psluh

Через кордон Черноречье, поселок Псебай Through the cordon Chernorechie settlement Psebai

- 8** Через перевал Аишхо к Черному морю
Through the pass Aishho to the Black Sea
- 12** Урочище Имеретинка
Hollow Imeretinka



Условные обозначения

- территория Кавказского заповедника
- высокогорные участки
- туристический маршрут
- перевал Псеашхо
- кордон, турбаза
- Пслух

Краснодарский край

Абхазия

Черное море

Адлер

поселок Дагомыс

Сочи

Хоста

поселок Солох-Аул

поселок Красная Поляна

поселок Лаура

поселок Бабук-Аул

приют

КПП

КПП

КПП

КПП

КПП

КПП

КПП

КПП

КПП

КПП

КПП

КПП

КПП

КПП







Хребет Безводный



Гора Цахвоа



Хребет Каменное

Море




озеро Безмолвия



Тыбга



Озеро Хуко



Озеро Тихое



Озеро Синее



Озеро Ачипста



Озеро Джуга



Озеро Пришвина



Долина Китайки



Новый домик

Турция

Лобатория Легочная



Уснея цветущая



Летария лисья



Диктиофора




**Цезарский
гриб**



Решеточник красный



Цветохвостник



**Папоротник листовик
сколопендровый**

Кавказский заповедник

Подснежник Кавказский





Морозник Кавказский



Цикламен Кавказский

Кавказский заповедник

Мускари голубой





Кандык кавказский

Пролеска двулистная



Ятрышник Прованский



Зверобой двубратственный





Тюльпан Липского

Пион Виттмана



Лютик Елены





Живокость расщепленная



Колокольчик Отрана



Трясунка
Марковича



Лилия
Одноратственная



Ломонос

виноградолистный



Жимолость душистая

**Сассапариль высокий
(Симилакс)**





Обвойник греческий

Иглица
Колхидская



Падуб Колхидский



Лептопус Колхидский



Волчеягодник черкесский

фотография Ольги Бондаревой





Бересклет гладкокорый

Инжир Карийский





Тис ягодный




Самшит Колхидский



Горный зубр



Горный зубр



**Кавказский Благородный
Олень**



**Кавказский Благородный
Олень**



**Кавказский Благородный
Олень**



Западнокавказский

Тур



Западнокавказский тур



Серна



Серна



Медведь



Бельчонок



Бородач



Белозобый дрозд



Большая синица



чечевиц

а



**Кавказский
тетерев**



Сип Белоголовый

**Средиземноморская
черепаша**



Кавказский заповедник,

© ДУНАЕВ Е. А.
(АВТОР ФОТО)



Квакша Шелковникова

**Продолжен
ие**