Тема урока: «Страны Африки»

Слушатель курсов:
Токарева Татьяна Ивановна
МОУ «Медянская СОШ»
Учитель географии
Руководитель:
Котельникова Галина Ивановна.
Руководитель курсов «Актуальные вопросы обучения географии в контексте современной модели образования»

«Страны Африки»

- Цель: знакомство со странами Африки
- Задачи:
  1. Называть и показывать наиболее крупные по площади страны;
  2. Определять по карте ГП страны и ее столицы

Оборудование: политическая карта Африки, рисунки с видами стран, презентация «Алжир»

Ход урока

- Проверка домашнего задания: Опрос на тему «Население Африки»
- Изучение нового материала:

1. Вступительное слово учителя: По природным условиям, составу населения Африку можно разделить на 4 части: Северную, Западную и Центральную, Восточную, Южную.
2. Работа с картой и сообщения учащихся

Северная Африка

1) Назовите страны, входящие в состав Северной Африки
2) Опишите ГП Северной Африки.
Презентация об Алжире

Презентация

ПО ТЕМЕ:

Государство АЛЖИР

Подготовила ученица 7 класса.

План характеристики страны:

- 1. Географическое положение страны.
- 2. Государственные символы.
- 3. Государственное устройство.
- 4. Экономика.
- 5. Население.
- 6. Образование и здравоохранение.
- 7. Природа.
- 8. Сельское хозяйство.

Географическое положение

Находится Алжир на северо-западе Африки. Одно из крупнейших государств континента. Общая площадь страны 2 381 740 км².

Государственый флаг

Состоит из двух вертикальных полос одинаковой ширины зелёного и белого цвета. В центре расположены красная звезда и полумесяц. Флаг принят 3 июля 1962 года.

Герб

В Алжире выделяют Северный Алжир и Алжирскую Сахару.

Государственное устройство:

Официальное название — Алжирская Народная Демократическая Республика.

Глава государства — Президент. С апреля 1999 президент — Абдельазиз Бутефлика.

Экономика

Основа экономики Алжира -газ и нефть. По запасам газа Алжир занимает 8-е место в мире и 4-е место в мире по экспорту газа. Основная отрасль промышленности - горнодобывающая. Алжир богат полезными ископаемыми: свинцовые, цинковые, железные руды, фосфориты и т.д.

Валюта

Алжирский ДИНАР

Население

Численность населения — 34,2 млн
Годовой прирост — 1,2 % (1,8 рождений на женщину).
Этнический состав — арабы 83 %, берберы 16 %, прочие менее 1 %.
Языки — арабский официальный, берберские диалекты, распространён французский.
Религия — ислам.
Грамотность — 79 % мужчин, 60 % женщин

Образование и здравоохранение

Алжир добился заметных достижений в области образования. В стране функционируют 8 университетов , 170 других высших учебных заведений, 700 центров профессионально-технического образования.
С 1974 года введено бесплатное медицинское обслуживание.

Климат

Климат Северного Алжира — субтропический средиземноморский. Климат Алжирской Сахары — тропический пустынный, осадков менее 50 мм в год. Речная сеть развита слабо. Растительный покров и почвы Северного Алжира типично средиземноморские. Среди лесов и кустарников выделяются массивы пробкового дуба, в полупустыне — трава альфа.

Сельское хозяйство.

- Возделываются следующие сельскохозяйственные культуры: зерновые, виноград, овощи, фрукты и финиковая пальма.
- В животноводстве разводят овец, коз, верблюдов.

Спасибо за внимание

Страны Западной и Центральной Африки

- Перечислите страны Западной и Центральной Африки
- Опишите ГП

Сообщение о Нигерии(ученик)

Гана

Государство Гана, расположенное в Западной Африке, имеет второе имя «Золотой берег». Достаточно пройти сильному дождю, чтобы то там, то здесь засветились бликами обнажившиеся крупицы золота. Их порой находят даже на грунтовых улицах поселков и городов. Для получения золота старатели применяют метод ртутной амальгамации. Что ведет к заражению почвы.

Здесь можно встретить львов, леопардов, пятнистых гиен, африканских цивет, слонов, бонго, африканских буйволов, бородавочников, водяных козлов, дукеров, генетт, бубалов, мангустов, павианов и другие виды обезьян, лошадиных антилоп, дикобразов, крокодилов и змей, в том числе питонов. Кроме того, в парке обитает более 300 видов птиц.


Детёныш африканской циветы

бородавочник

бубал

питон


Детёныш бонго

Среди изобилия растений в национальном парке Моле(Гана) встречаются красивые акации и деревья ши, или масляные деревья.

Восточная Африка

- Назовите страны, входящие в состав Восточной Африки
- Опишите ГП

Сообщение об Эфиопии(ученик)

Руанда

Эту восточно-африканскую страну, Руанду, называют краем тысячи холмов и семи вулканов. В Руанде трудолюбие впитывается с молоком матери. Страда длится круглый год, и земледельцу расслабляться нельзя, - иначе не собрать два урожая в год. Вот почему подражать ящерице, греющейся днем на солнце, - значит покрыть себя позором, прослыть лентяем.



Здесь живут редчайшие черные горные гориллы, которых насчитывается всего 650 особей в мире и около 300 из них находятся здесь, в Руанде.

Южная Африка

- Назовите страны, входящие в состав Южной Африки
- Опишите ГП

Сообщение об ЮАР

Ботсвана, Зимбабве

В Ботсване распространен дорожный знак – голубой треугольник с белым символом коровы, так как после алмазов скот – это главное богатство. В современной Ботсване коров больше, чем людей.

А вот в другой стране Зимбабве существует другой дорожный знак: « Осторожно! Крокодилы!» Он предупреждает туристов и местных жителей о нападении крокодилов, живущих в реке Замбези и озере Кариба. Сейчас численность зубастых монстров – амфибий превышает два миллиона, что стало настоящей угрозой туристическому бизнесу.

Национальный парк имени Крюгера (Южно-Африканская Республика)

Национальный имени Крюгера самый большой природный резерват в Южно-Африканском регионе. По размеру он сопоставим с территорией Израиля и Уэльса. Его площадь составляет 20000 кв.км. Парк простирается на 350 км с севера на юг и на 60 км с востока на запад.



3. Работа с планом и картами атласа

Задание

Используя план описания страны и карты атласа, дать характеристику ГП Египта

Египет



египтянин

Итог урока: заполните кроссворд «Африка»

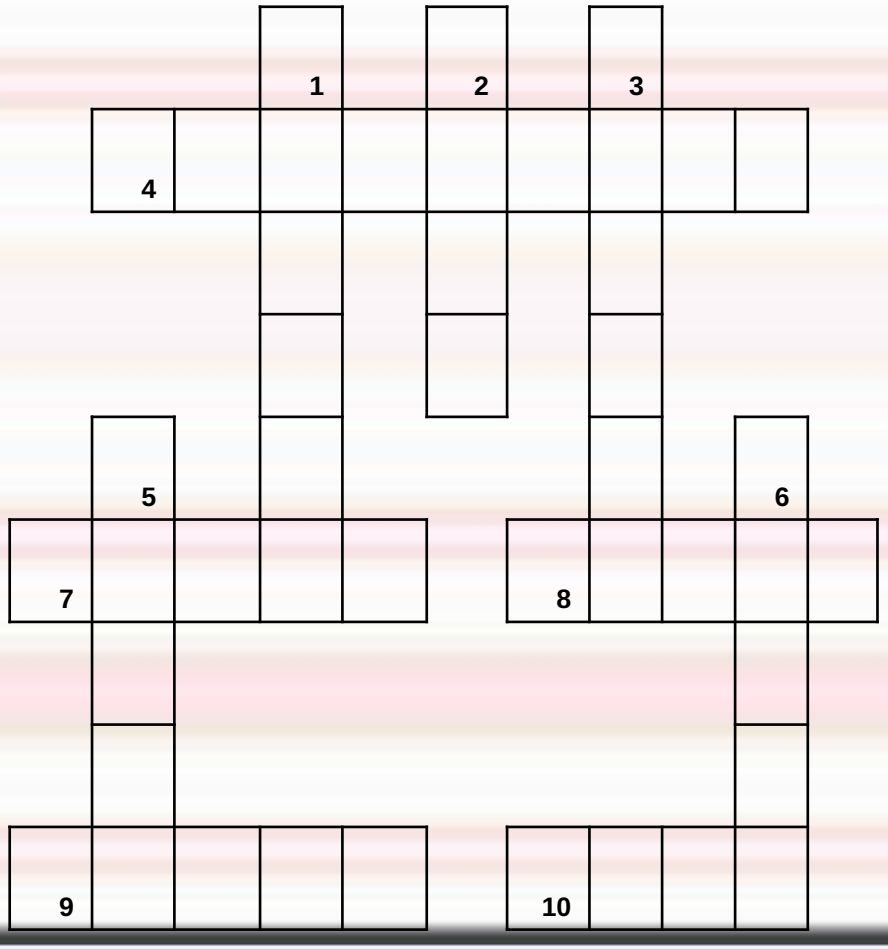

По горизонтали:

4. Древние горы в юго-восточной части континента. 7. Государство на северо-востоке Африки в бассейне среднего течения Нила. 8. Государство в Северной Африке. 9. Город на берегу Нила, где построена плотина. 10. Столица Египта

По вертикали:

1. Пустыня в Северной Африке. 9. Небольшое государство, имеющее выход в Гвинейский залив. 3. Государство и полуостров одноименного названия. 5. Государство в северной Африке. 6. Государство и река одноименного названия.

Домашнее задание

Повторить номенклатуру и ответить на вопросы учебника 1, 2, 3, 4, 8, 10 на странице 147

Спасибо за внимание !