

**Семейный выходной
во
Всеволожском районе**

«Места силы и славы»

Рельсовый крест- место силы

Сообщения | яндекс карта — Яндекс: нашло... | Яндекс.Карты

yandex.ru/maps/2/saint-petersburg/?ll=30.949477%2C59.860042&m... Ошибка

Россия, Ленинградская область,

городской посёлок Дубровка
Крест

Добавить точку Сбросить

- На автомобиле** 18 мин
4,6 км
[Посмотреть подробнее](#)
- Пешком** 53 мин
Пройти 4,4 км
- На велосипеде** 19 мин
С выездом на проезжую часть

Дубровка
городской посёлок Дубровка

Крест

Кировск

Невдубстрой

Яндекс

Отключить рекламное брендрингование © Яндекс Условия использования Редактировать карту Разместить рекламу 700 м

Мистика стально...html

Яндекс.Карты - G... семейный туризм Семейный выход... Презентация1 - ... RU 19:26 18.11.2019

Рельсовый крест- место силы



- * Этот памятник был сооружен в память воинам, павшим в годы Великой Отечественной войны
- * Пятиметровый крест из рельс, весом в несколько тонн
- * При освящении этого креста имело место необычное явление, над крестом воссиял шар из огня.
- * Петербуржцы и жители Ленинградской области верят в то, что это место может дать дополнительный прилив сил

Рельсовый крест- место силы



Рельсовый крест - место силы

Место стало широко известно, когда появились сведения о том, что крест помогает в лечении очень сложных заболеваний. Считается, что люди прикасающиеся к кресту, заряжаются особой энергией, которая их излечивает.



Часовня памяти

The screenshot shows a Yandex Maps interface with a route calculated between two points. The starting point is a red star icon labeled "Крест" (Cross) near the "Теплостан" (Thermal Station). The destination is a black cross icon labeled "Часовня памятная в Невской Дубровке" (Memorial clock in Nevskaya Dubrovka). The route is highlighted in green and passes through the village of Dubrovka. The map shows the Neva River and surrounding areas like Kirovsk and Nevdustroy.

Искать вдоль маршрута

- Крест
- Часовня памятная в Невской Дубровке

Добавить точку Сбросить

Транспортное средство	Время
На автомобиле 4,6 км Посмотреть подробнее	17 мин
Пешком Пройти 4,5 км	54 мин
На велосипеде С выездом на проезжую часть	19 мин

Яндекс

Отключить рекламное брендирование © Яндекс Условия использования Редактировать карту Разместить рекламу

18:42 19.11.2019

Часовня памяти



© Мадорский Михаил Борисович, temples.ru

- * 22 июня 2011 года была открыта часовня – памятник павшим воинам
- * Они не отдали Невский пяточок врагу, защитили Ленинград.
- * Отсюда начался победный прорыв блокады Ленинграда.

Часовня памяти



Церковь Покрова Пресвятой Богородицы

Искать вдоль маршрута

Часовня памятная в Невской Дубровке

Церковь Покрова Пресвятой Богородицы...

Добавить точку Сбросить

На автомобиле 37 мин
35 км
[Посмотреть подробнее](#)

На маршрутке 3 ч 2 мин
2 пересадки, пешком 1,4 км

На такси ~ 927 Р 37 мин
Время ожидания 3 мин

Пешком 5 ч 35 мин
Пройти 28 км

На велосипеде 1 ч 58 мин
С выездом на проезжую часть

Отключить рекламное брендирование © Яндекс Условия использования Редактировать карту Разместить рекламу

Яндекс


18:45
19.11.2019

Церковь Покрова Пресвятой Богородицы



- * Храм является воссозданной копией Покровской церкви постройки 1708 г
- * Высокое, деревянное строение со множеством главок получило народное название «Петербургские Кижы». В церкви регулярно проводятся традиционные православные службы и таинства.
- * В часовне хранится берестяная икона Спаса Нерукотворного. Внутри очень светло и уютно.


Церковь Покрова Пресвятой Богородицы




Храм Покрова Пресвятой Богородицы



Церковь Покрова Пресвятой Богородицы




Невский лесопарк



- * Невский лесопарк - лесной массив на правом берегу Невы в Ленинградской области площадью 600 гектаров
- * В парке есть несколько небольших прудов и речка Черная.

Невский лесопарк



Безымянная высота

The screenshot shows the Yandex Maps interface with a route calculated between two points. The starting point is the Church of the Protection of the Holy Mother of God (Церковь Покрова Пресвятой Богородицы...) and the destination is an unnamed height (Безымянная высота). The route is highlighted in green on the map. The left sidebar shows the search results and travel options.

Search results and travel options:

- безымянная высота
- Церковь Покрова Пресвятой Богородицы...
- Безымянная высота

Travel options:

- На автомобиле** (20 мин)
15 км
[Посмотреть подробнее](#)
- Пешком** (2 ч 55 мин)
Пройти 15 км
- На велосипеде** (54 мин)
С выездом на проезжую часть

Map labels: НЕВСКИЙ РАЙОН, КАД, р. Нева, Ново-Саратовка, Церковь Покрова Пресвятой Богородицы..., Металлострой, пос. им. Свердлова, Понтонный, Сапёрный, Безымянная высота, Отрадное, Колпино, Пушкин, Хан-Ое, Дубровка, Павлово, Пески.

Bottom status bar: Отключить рекламное брендирование, © Яндекс, Условия использования, Редактировать карту, Разместить рекламу, 2 км, 18:12, 17.11.2019.

Безымянная высота



- * "Зеленый пояс славы", который включает в себя десятки различных памятников, посвященных героической обороне города на Неве
- * «Зеленый пояс славы» называется так потому, что в непосредственной близости к монументальным сооружениям нет никакой застройки: обелиски установлены в зеленой зоне, среди специально высаженных деревьев и кустарников.
- * На вершину холма ведут высокие бетонные ступени: если по ним подняться открывается великолепный вид на широкую и полноводную Неву.

Безымянная высота



Безымянная высота



Безымянная высота

