

Топонимика Курского края.

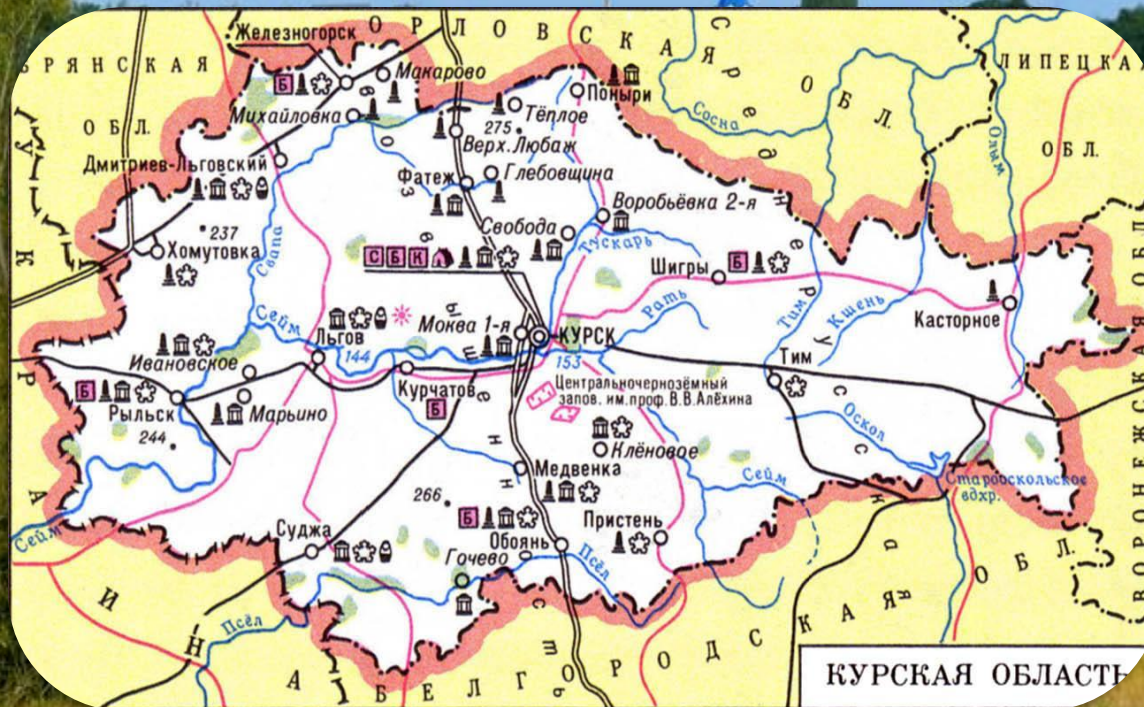


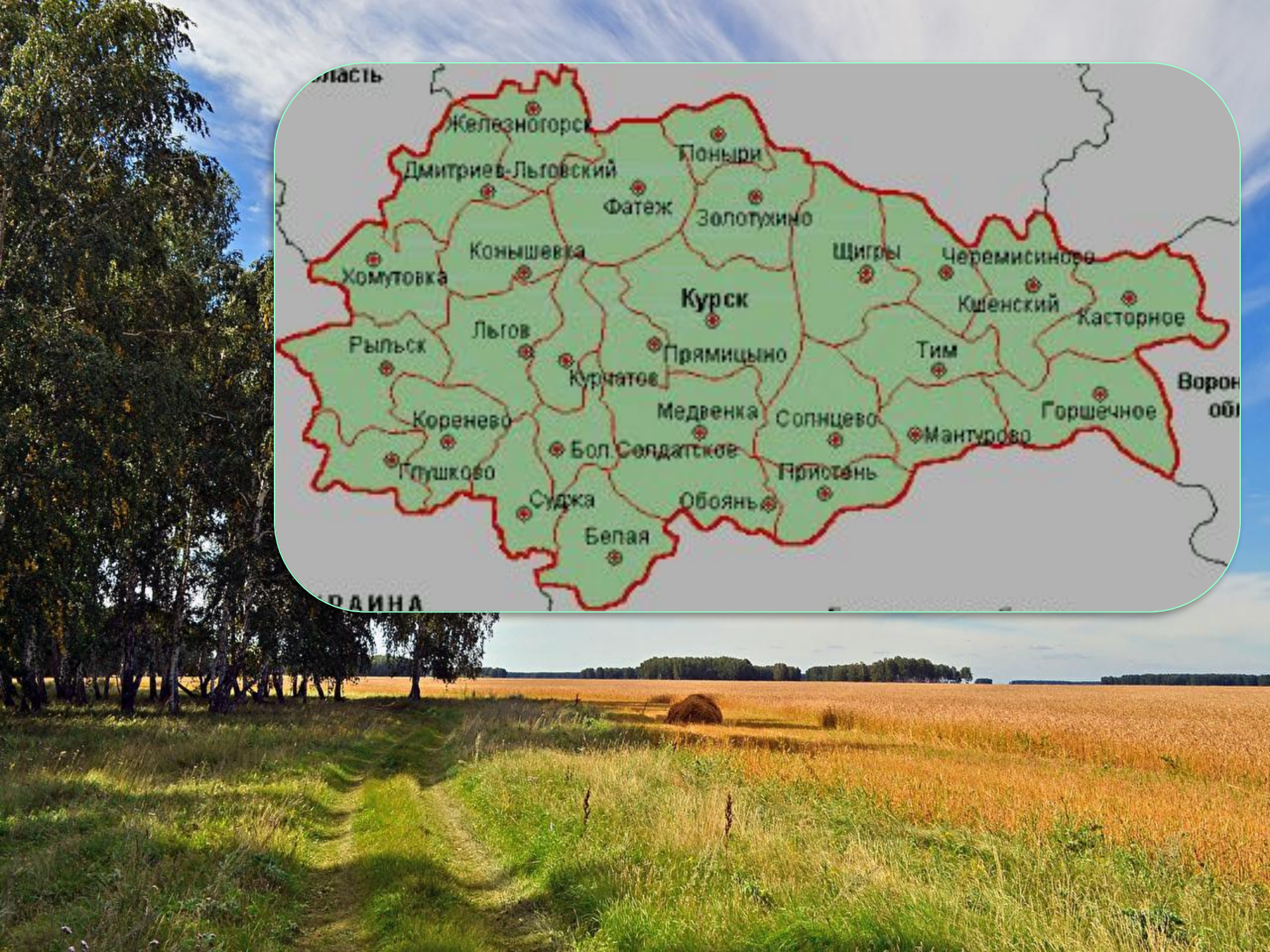


МЕДВЕНКА

- **Топонимика** – это наука, изучающая все географические названия (топонимы). Слово произошло от двух греческих слов (*topos*- «место» и *onoma* – «имя»)
- Название населённых пунктов - **ойконимы**.

Топонимика Курского края





Топонимы городов

Курск. Областной центр. В городе протекает речка Кур, получившая название от славянского слова «кур» – «самец куропатки». Куропатки водились в окрестностях города.

Дмитриев. В первой половине XVIII в. – монастырское село. В 1764 году преобразовано в экономическое село. В 1779 году – уездный город. Название образовалось от антропонима (имени собственного): Дмитрия, Дмитриева (фамилия) или от Дмитриевской церкви.

Льгов. Название по имени внука Ярослава Мудрого, князя Олега Святославича Черниговского, с 1779 года – уездный город.

Обоянь. Название предположительно связывают с расположенным рядом городищем Баян.

Суджа. Город назван по имени реки Суджа, правого притока реки Псел.

Тим. В 1779 году назван по имени реки Тим, на которой расположен.

Фатеж. Возник в XVII в., с 1790 года – уездный город, назван по реке Фатеж.

Щигры. От названия реки Щигор.

Железнодорожск. Возник в 1957 году в связи со строительством комбината

Курчатов. Образован в 1971 году в связи с началом строительства Курской атомной электростанции.



- Многие деревни и сёла Курской области получили своё название по имени или фамилии первых жителей- основателей: **д. Денисовка, д. Семёново, д.Матвеевка, с.Макеево, с. Михайловка, п. Марьино, д.Екатериновка, с. Ивановское (Рыльский р-н)**



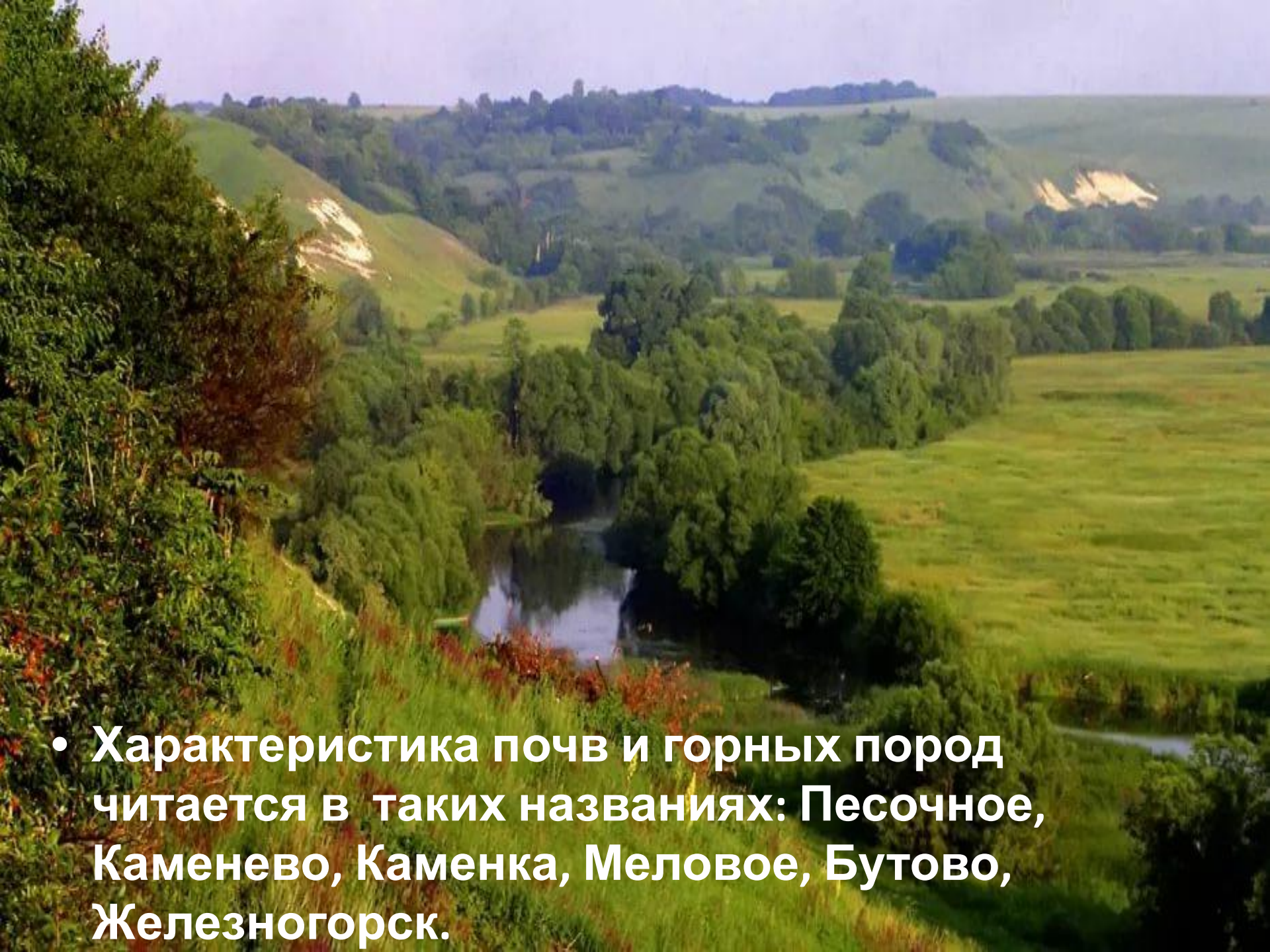
- Многие названия произошли от географического положения, рельефа местности: **Большой Лог, Красная Горка, Белая Поляна, Плоское, Высокое, Гниловка, Сухая, Бугры, Яруга (от слова «яруга»- овраг), Низовцево, Зеленая степь**

- Самое большое количество названий населенных пунктов связано с водными объектами.
- Именами рек названы сёла: Засеймье, хутор Полный, Верхосеймье, Пселец, Пены, Косоржа, Илек, Амонь, Реутов, Олым, Белица.



• **Название населённым пунктам от искусственных водоёмов: Прудки, Заболотье, Озерки, Верхотопье, Ключи, Студенок, Плесы («плес» - лощина, лог), Крупец («крупец»- источник), Белый Колодезь**






- **Характеристика почв и горных пород читается в таких названиях: Песочное, Каменево, Каменка, Меловое, Бутово, Железногорск.**

- Достаточно много топонимов произошло от слов «лес», «луг», «степь»: **Лужки, Луговое, Степное, Зелёная степь, Лески, Подлесье, Боровское, Дубрава, Дубовец,**






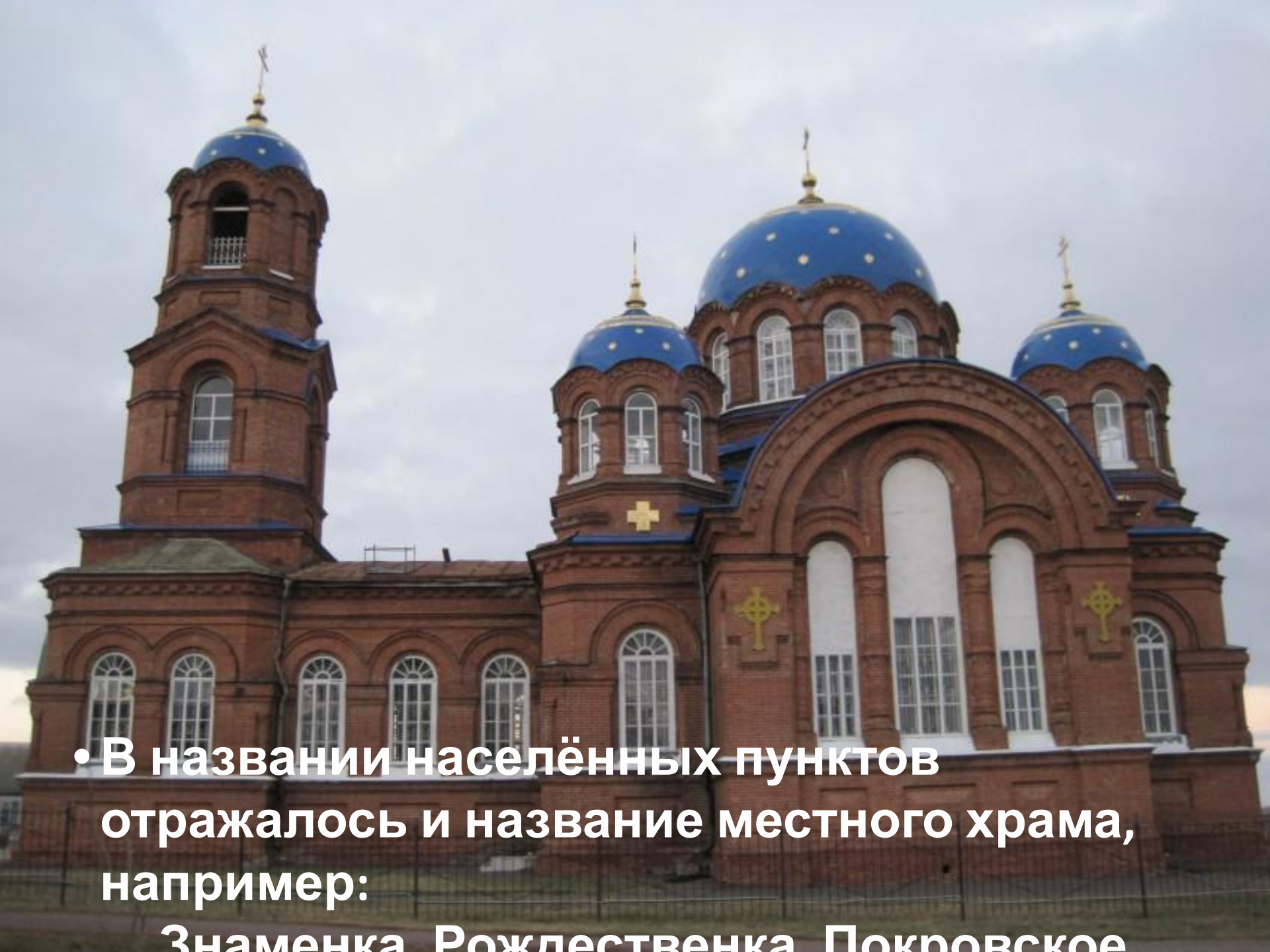
• Состав леса, распространённые представители растительности тоже нашли своё отражение в названиях: Алешня, Дубки, Дубовец Березняки, Липовое, Черемушки, Ивица, Орехово, Калиновка, Кленовое, Чермошное



- Довольно подробно отражен в названиях деревень и сёл Курской области животный мир: Боброво, Волчанка, Медвежье, Рыльск, Воробьёвка, Кукуево, Воронок, Лебяжье, Курск

A photograph of a rural street scene. A dirt road runs through the center, flanked by green grass and various buildings. On the left, there is a weathered wooden structure with a gabled roof. On the right, there is a larger building with a corrugated metal roof and a fence. Utility poles with power lines are visible along the road. The sky is blue with scattered white clouds.

• На название населённых пунктов влияет и общественная жизнь: история, культура, экономика. Об этом говорят названия: Солдатское, Пушкарное, Казацкое, Сторожевое, Бегоща, Черкасы, Литвиново, Немчиновка, Турка, Татарка.



• В названии населённых пунктов отражалось и название местного храма, например:

Знаменка Рождественка Покровское

