

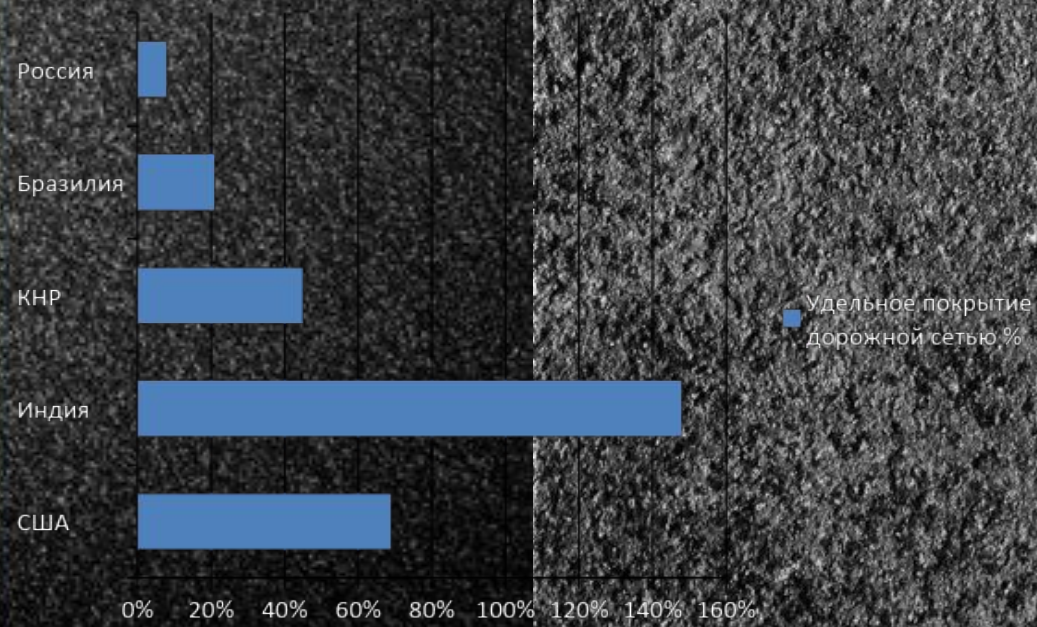

Дороги России



17 125 191 km<sup>2</sup>



1 396 000 KM



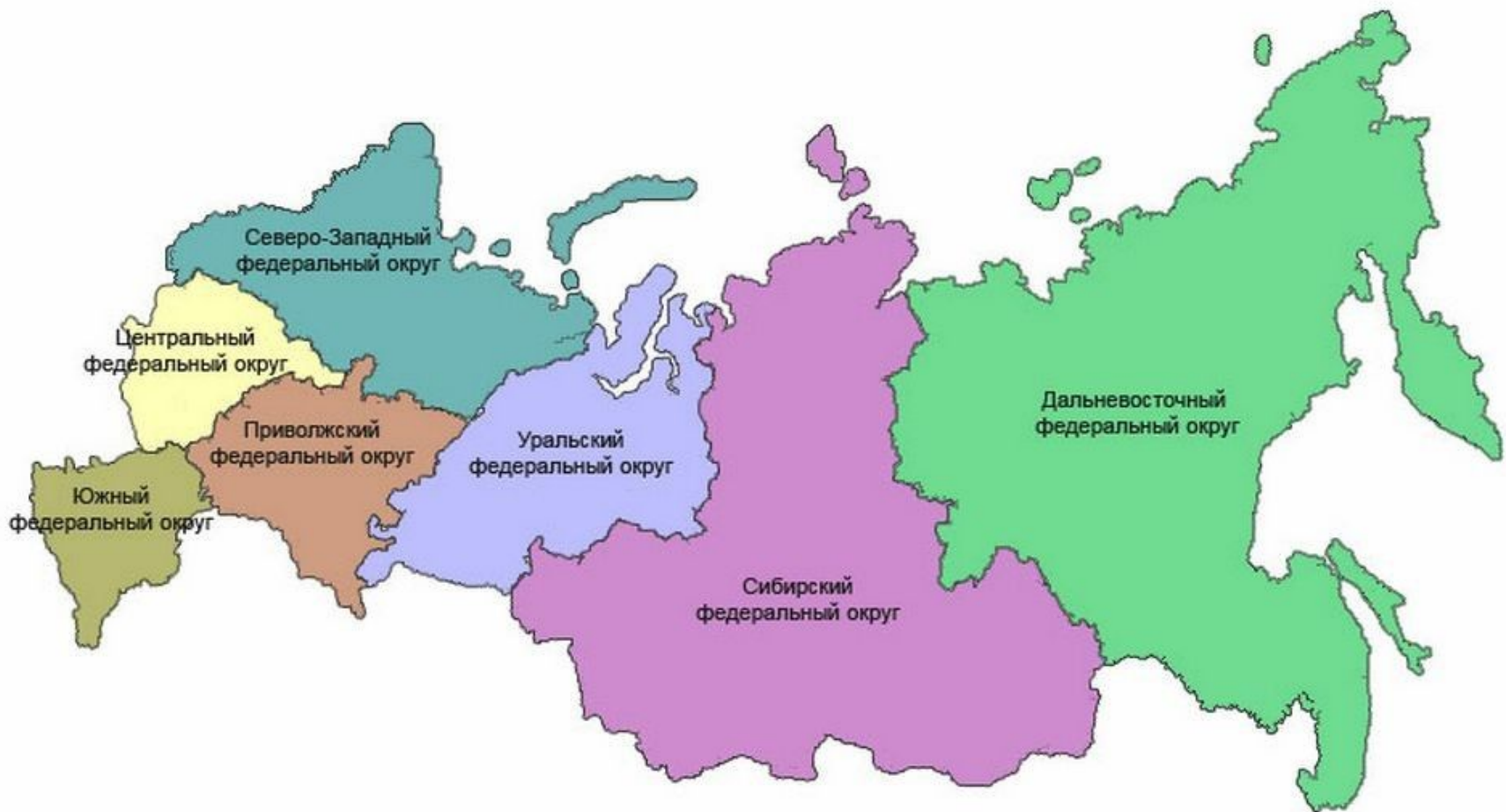
An aerial photograph of a winding asphalt road that curves through rolling green hills. The road has white dashed lines and a dark surface. The hills are covered in lush green grass, and the lighting suggests a bright, sunny day. The road starts in the upper right, curves left, then right, then left again, and finally curves right towards the bottom right of the frame.

Дороги делятся на разряды:

- по значению;
- по типу покрытия;
- по собственности;
- по классу;
- по категории.

# Карта основных федеральных дорог России









Почему именно в России ?



# Потому что:

Устаревшая нормативная база

Климат

Коррупция

Некачественные материалы

Нагрузки на дороги

Нарушение технологий строительства

Несвоевременность финансирования

Ненадлежащее содержание и ремонт



# Основные источники информации:

<http://fb.ru>

<http://rosavtodor.ru>

<http://www.vashamashina.ru>

<http://autoepoch.ru>

<https://ru.wikipedia.org>