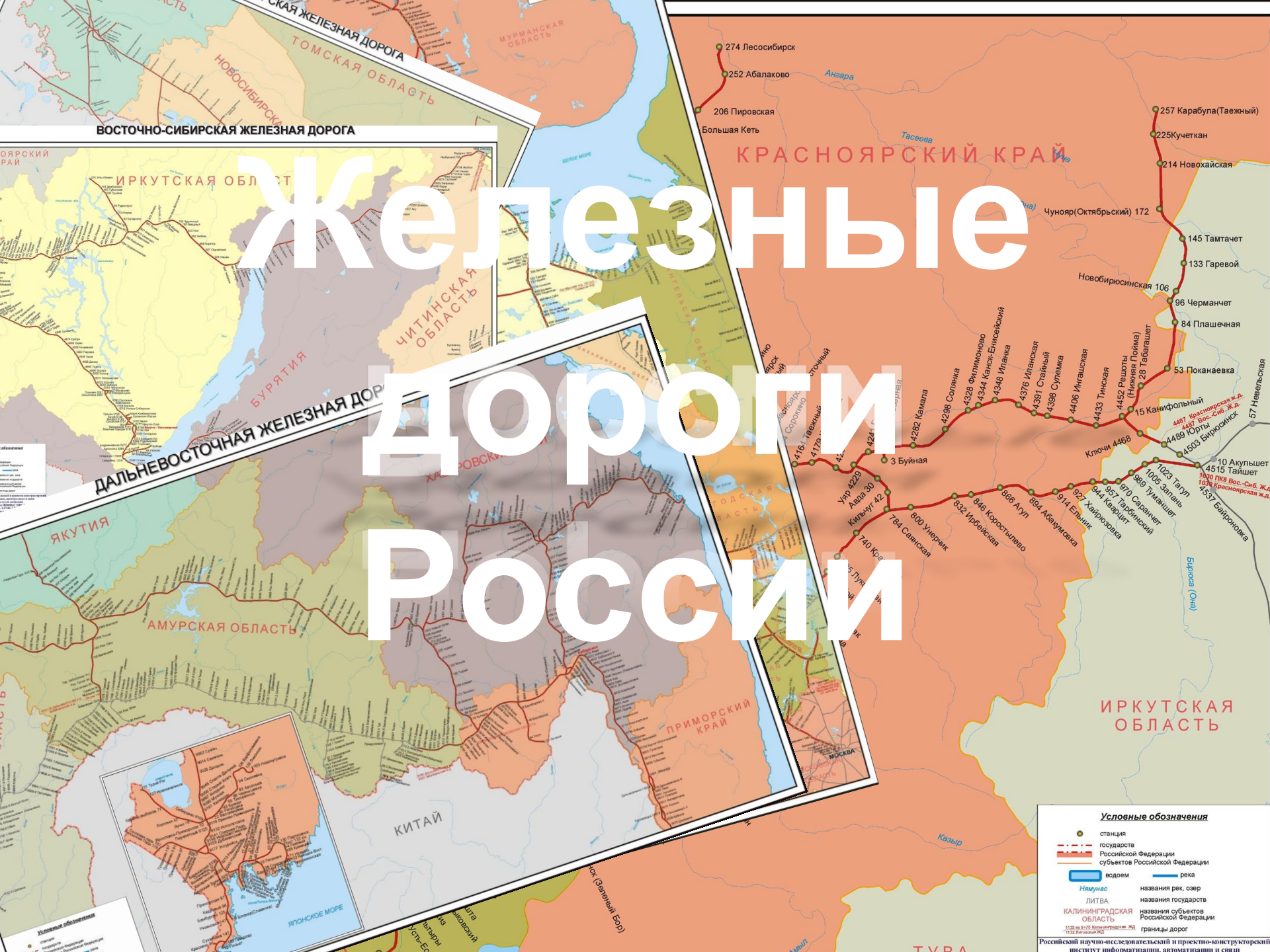


Железные дороги России



Условные обозначения

- станция
- государство
- граница Российской Федерации
- граница субъектов Российской Федерации
- водоем
- река
- названия рек, озер
- названия государств
- названия субъектов Российской Федерации
- границы дорог

Иркутская область

ВОСТОЧНО-СИБИРСКАЯ ЖЕЛЕЗНАЯ ДОРОГА



ДАЛЬНЕВОСТОЧНАЯ ЖЕЛЕЗНАЯ ДОРОГА



ЗАБАЙКАЛЬСКАЯ ЖЕЛЕЗНАЯ ДОРОГА



ЗАПАДНО-СИБИРСКАЯ ЖЕЛЕЗНАЯ ДОРОГА



ТОМСКАЯ ОБЛАСТЬ

ОМСКАЯ ОБЛАСТЬ

НОВОСИБИРСКАЯ ОБЛАСТЬ

КАЗАХСТАН

НОВОСИБИРСК

АЛТАЙСКИЙ КРАЙ

АЛТАЙ

КЕМЕРОВСКАЯ ОБЛАСТЬ

КАЛИНИНГРАДСКАЯ ЖЕЛЕЗНАЯ ДОРОГА



КРАСНОЯРСКАЯ ЖЕЛЕЗНАЯ ДОРОГА



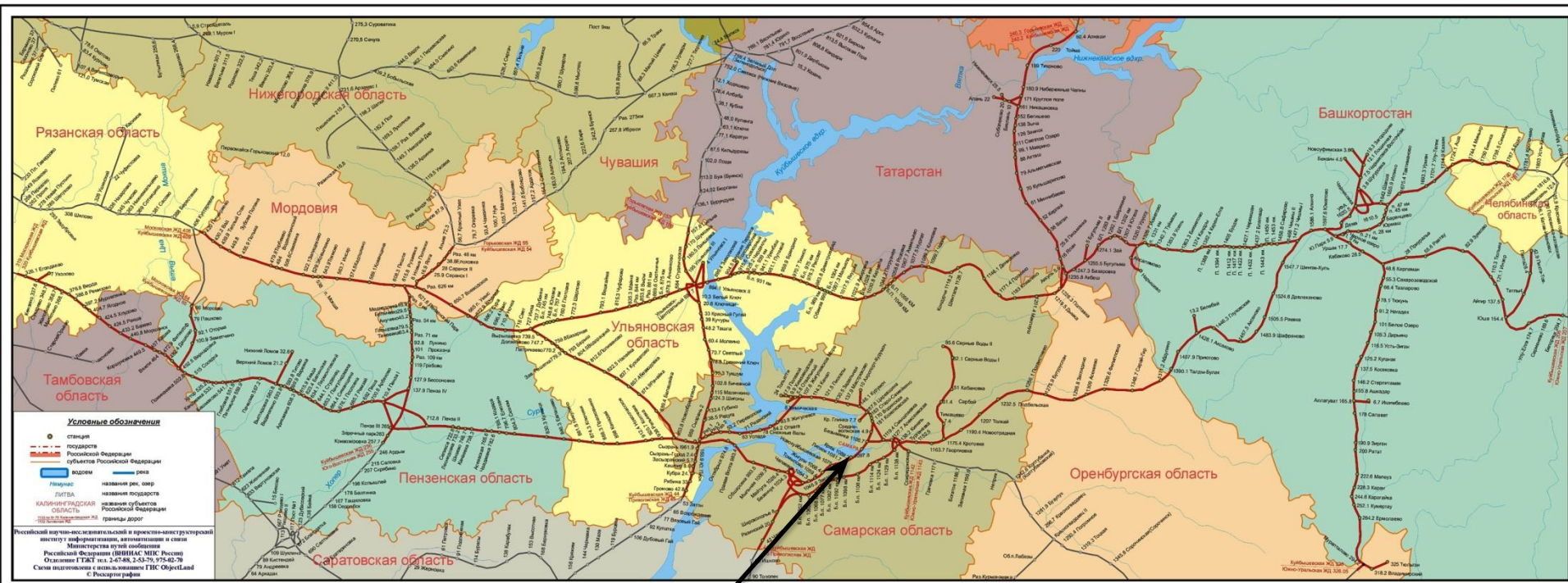
КРАСНОЯРСК

Условные обозначения

- станция
- государство
- Российская Федерация
- субъекты Российской Федерации
- водоем
- река
- Наименование названия рек, озер
- ПЯТВА названия государства
- КАЛИНИНГРАДСКАЯ ОБЛАСТЬ названия субъектов Российской Федерации
- границы дорог

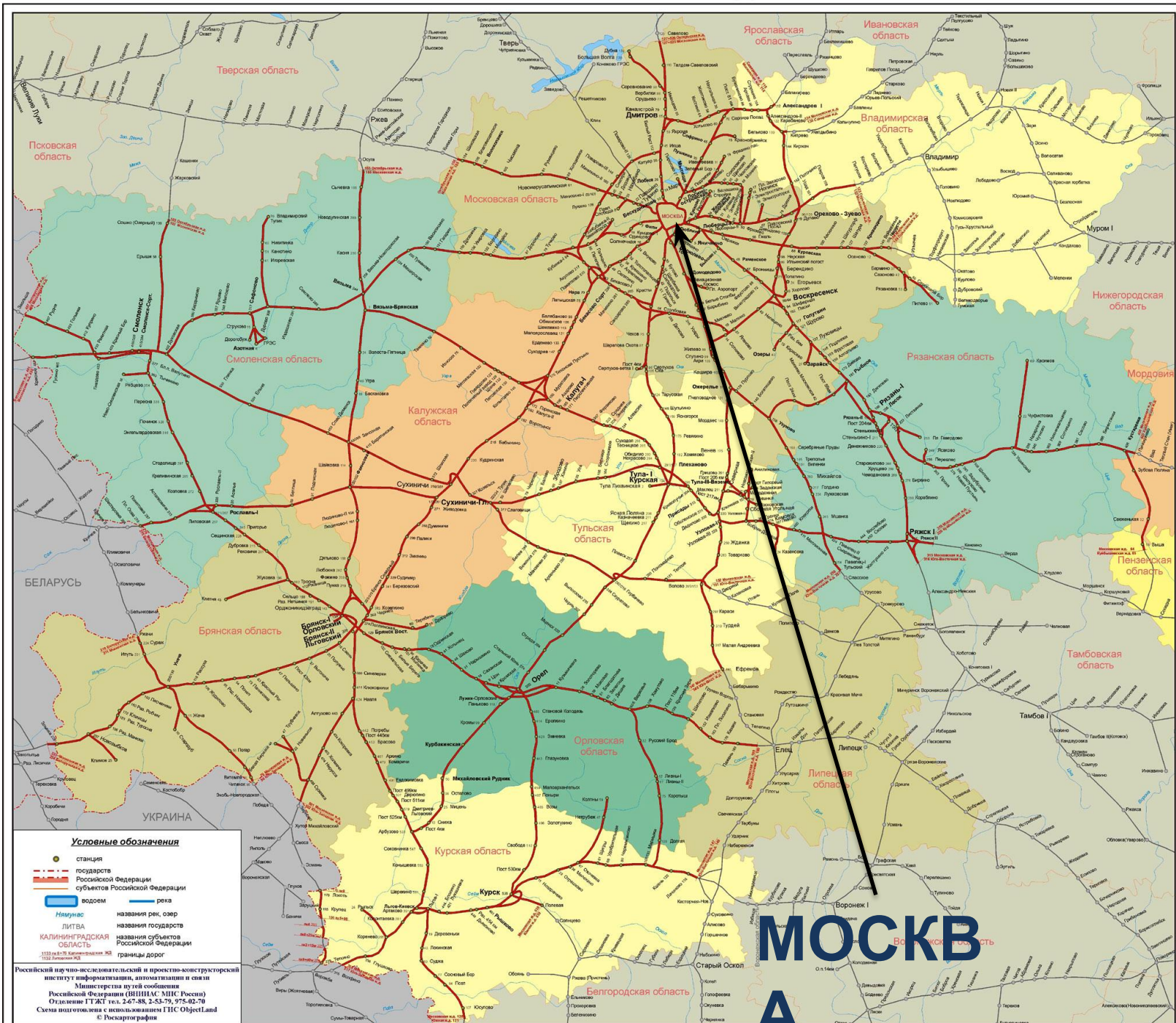
Российский научно-исследовательский и проектно-конструкторский институт информатизации, автоматизации и связи Министерства по вопросам Российской Федерации (ВНИИС МИС России)
Отделение ГТЖТ тел. 2-67-88, 2-53-79, 975-02-70
Схема подготовлена с использованием ГИС ObjectLand © Росгеограф

КУЙБЫШЕВСКАЯ ЖЕЛЕЗНАЯ ДОРОГА



САМАРА

МОСКОВСКАЯ ЖЕЛЕЗНАЯ ДОРОГА

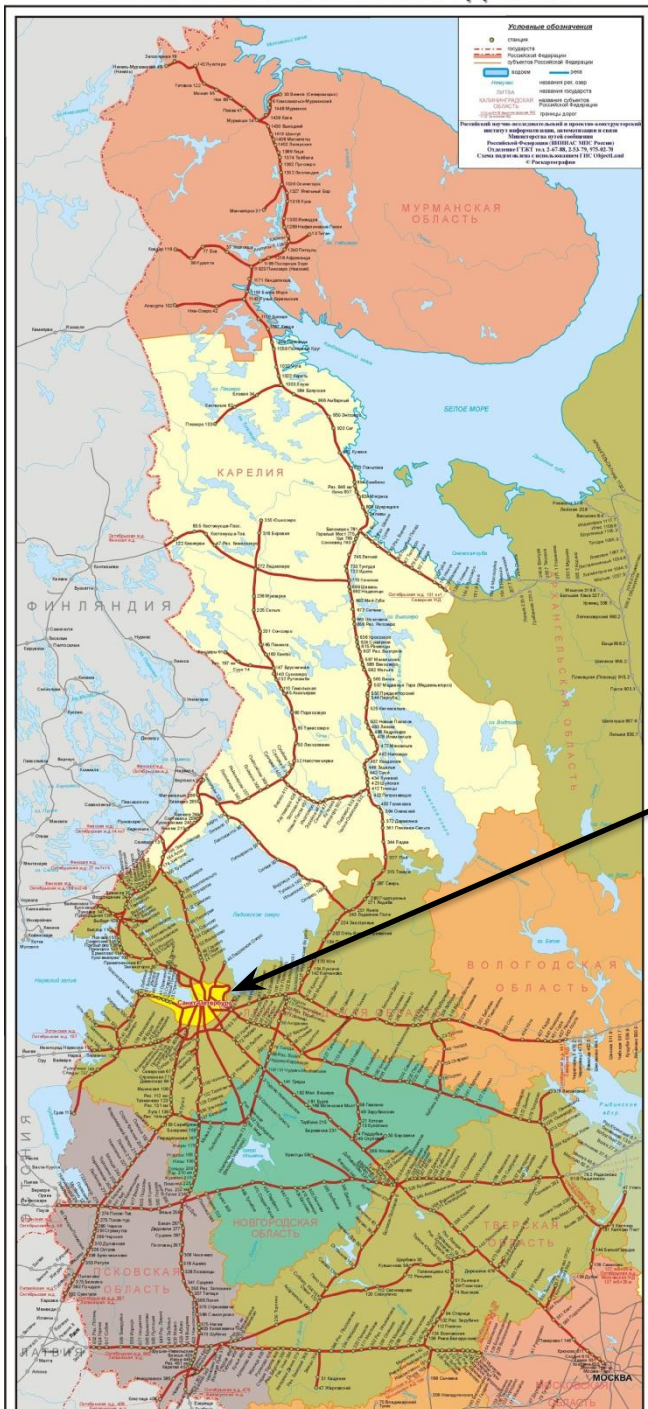


Условные обозначения

- станция
- государство Российской Федерации
- субъект Российской Федерации
- водоём
- река
- Мемнас
- названия рек, озёр
- ЛИТВА
- названия государств
- КАЛИНИНГРАДСКАЯ ОБЛАСТЬ
- названия субъектов Российской Федерации
- границы дорог

Российский научно-исследовательский и проектно-конструкторский институт информатизации, автоматизации и связи Министерства путей сообщения
Российской Федерации (ВНИИМС МЧС России)
Отделение ГТЖТ тел. 2-67-88, 2-83-79, 975-02-70
Схема подготовлена с использованием ГИС ObjectLand
© Удмуртграфика

ОКТАБРИЙСКАЯ ЖЕЛЕЗНАЯ ДОРОГА



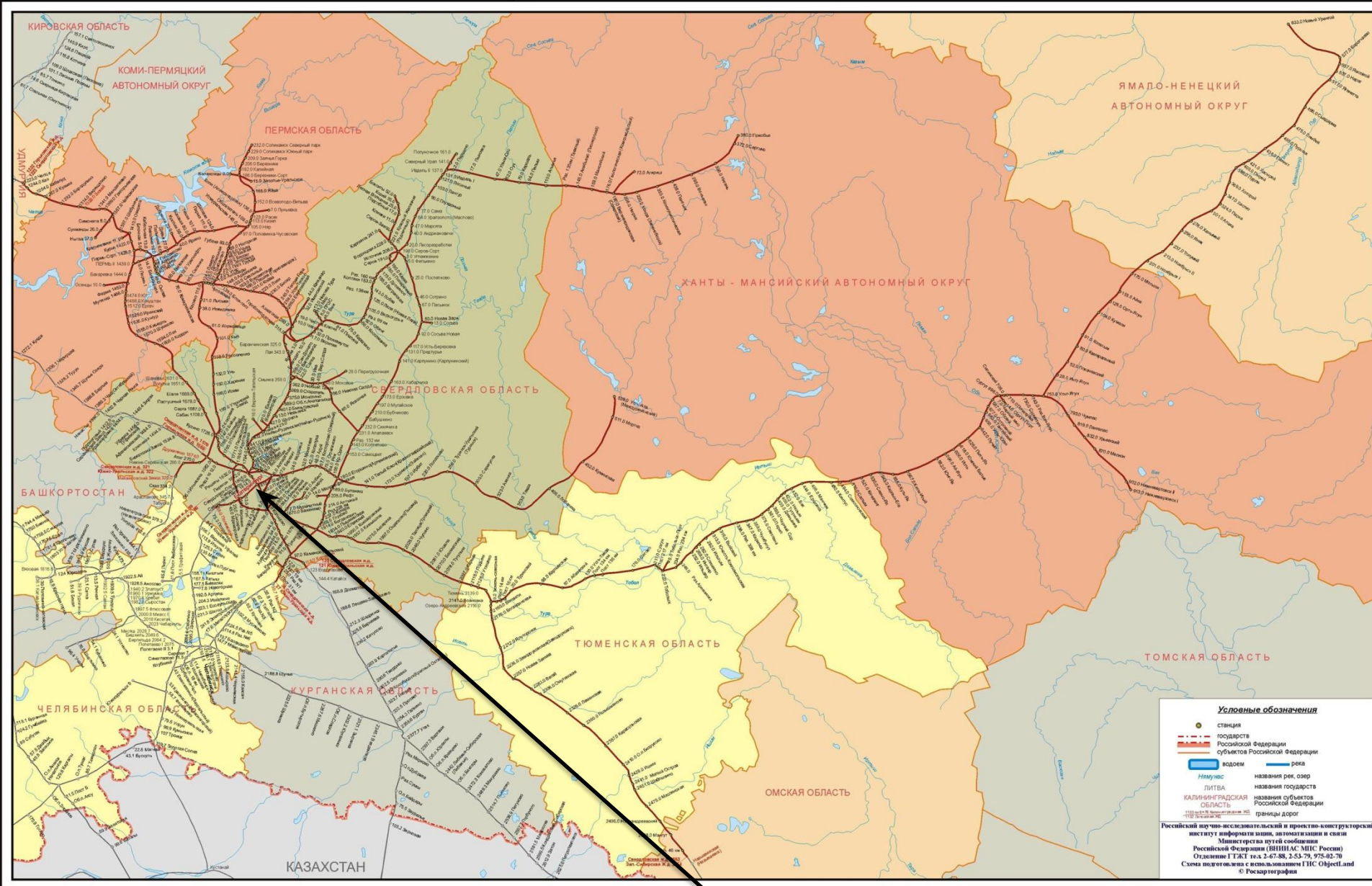
САНКТ-ПЕТЕРБУРГ

СХЕМА Приволжской железной дороги - филиала ОАО "РЖД"



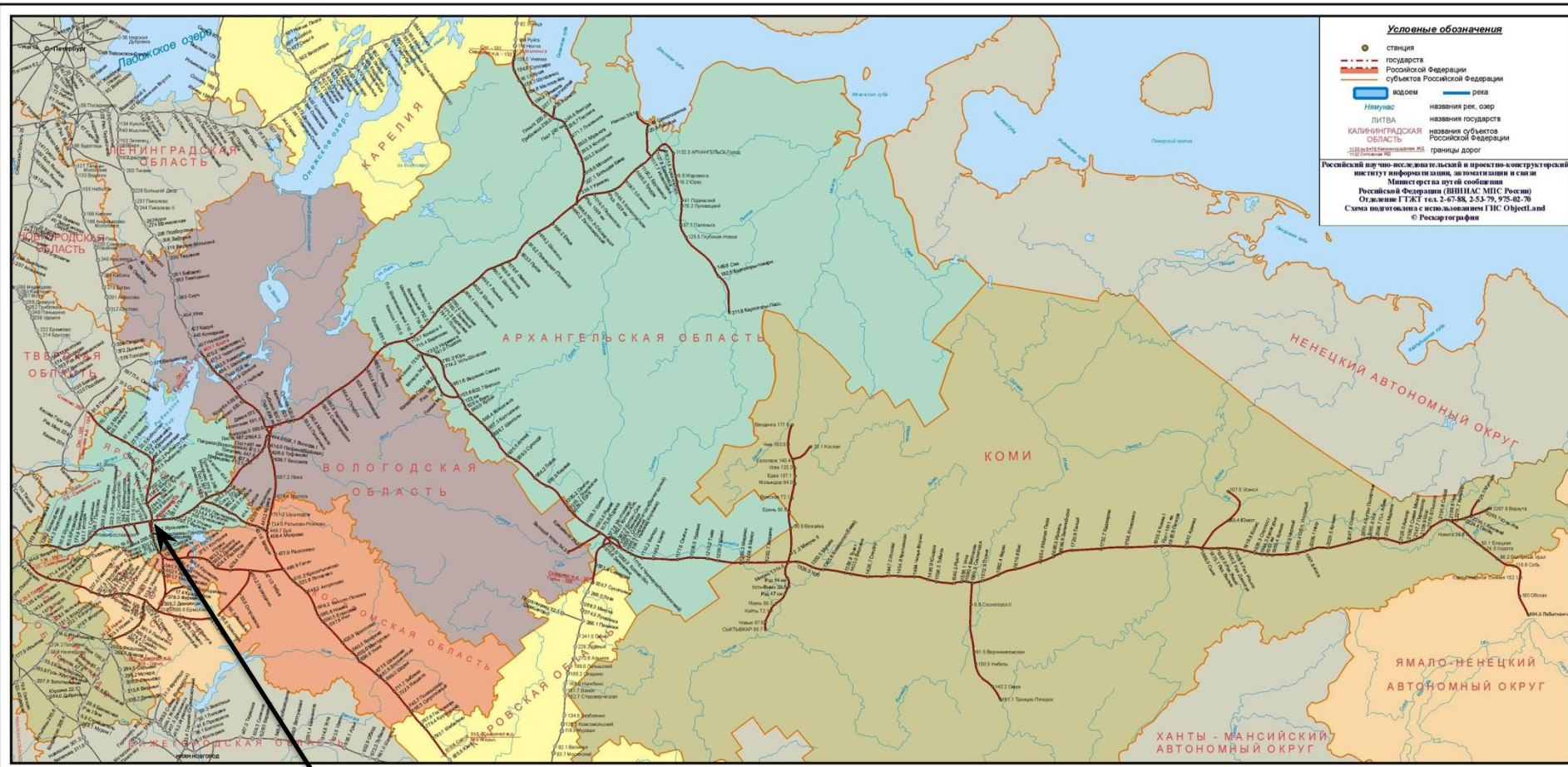
САРАТОВ

СВЕРДЛОВСКАЯ ЖЕЛЕЗНАЯ ДОРОГА



ЕКАТЕРИНЬ

СЕВЕРНАЯ ЖЕЛЕЗНАЯ ДОРОГА



**ЯРОСЛАВ
ЛЬ**

СЕВЕРО-КАВКАЗСКАЯ ЖЕЛЕЗНАЯ ДОРОГА

Условные обозначения

- станция
- государств Российской Федерации
- субъектов Российской Федерации
- водоём
- река
- названия рек, озер
- названия государств
- названия субъектов Российской Федерации
- границы дорог

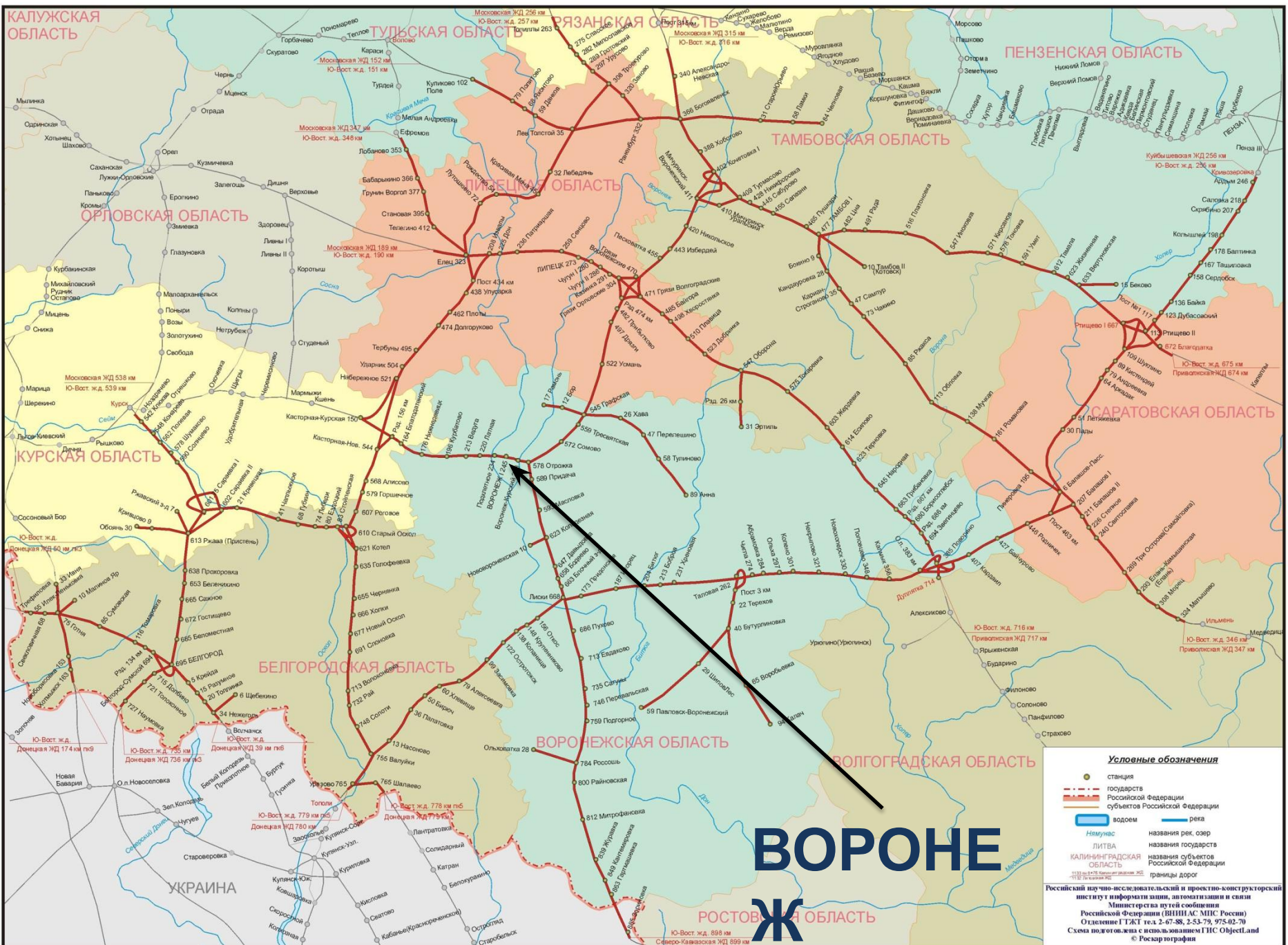
ЛИТВА
КАЛИНИНГРАДСКАЯ ОБЛАСТЬ

Российский научно-исследовательский и проектно-конструкторский институт информатизации, автоматизации и связи
Министерства путей сообщения
Российской Федерации (ВНИИС МПС России)
Отделение ГТЖТ тел. 2-67-88, 2-53-79, 975-02-70
Схема подготовлена с использованием ГИС ObjectLand © Роскартография



РОСТОВ-НА-ДОНУ

ЮГО-ВОСТОЧНАЯ ЖЕЛЕЗНАЯ ДОРОГА



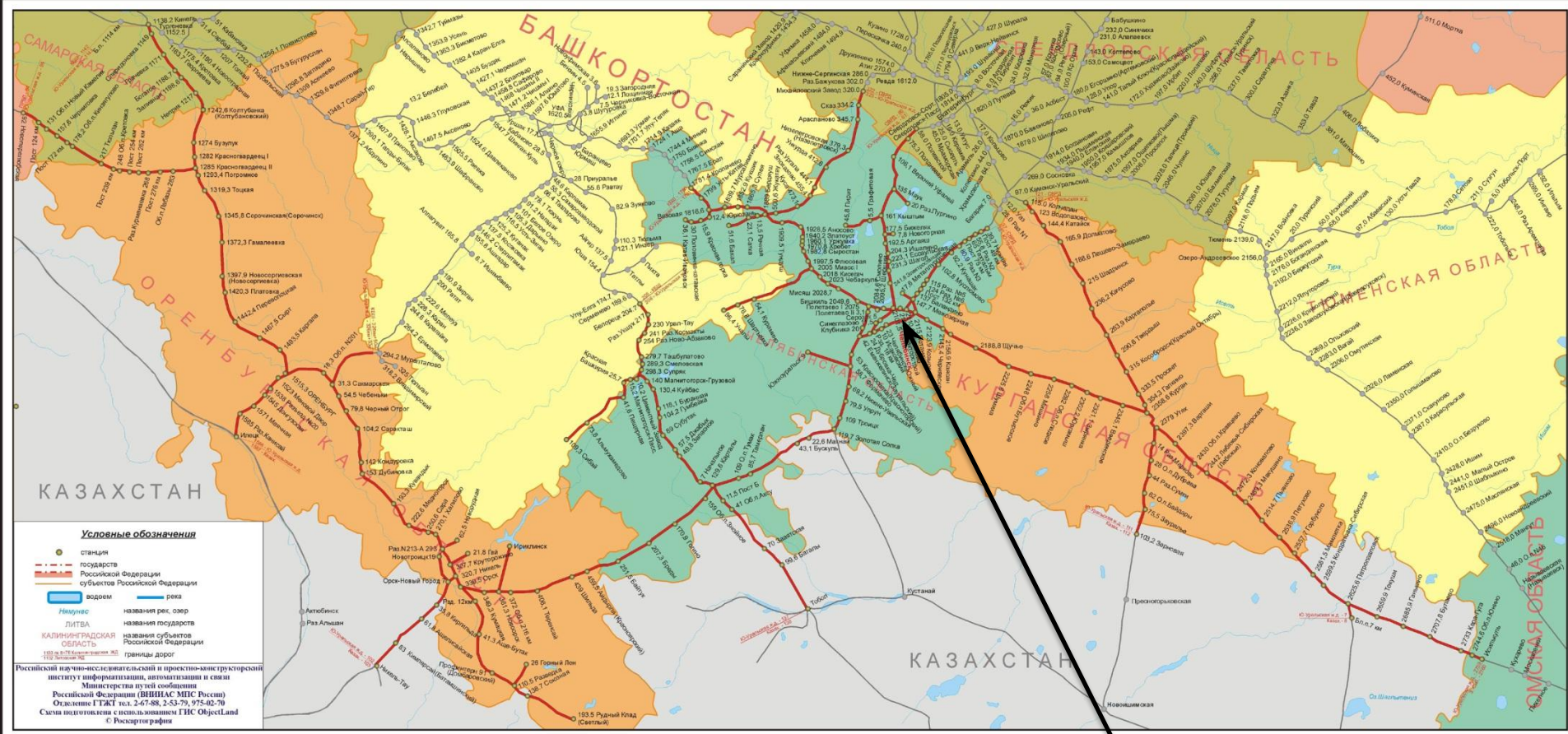
Условные обозначения

- станция
- государство Российской Федерации
- - - субъект Российской Федерации
- водоем
- река
- Итилуас названия рек, озер
- ЛИТВА названия государств
- КАЛИНИНГРАДСКАЯ ОБЛАСТЬ названия субъектов Российской Федерации
- границы дорог

Российский научно-исследовательский и проектно-конструкторский институт информации, картографии и геодезии
 Министерство путей сообщения
 Российской Федерации (ВНИИАС МПС России)
 Отделение ГТЖТ тел. 2-67-88, 2-53-79, 975-02-70
 Схема подготовлена с использованием ГИС ObjectLand
 © Россыр поезда

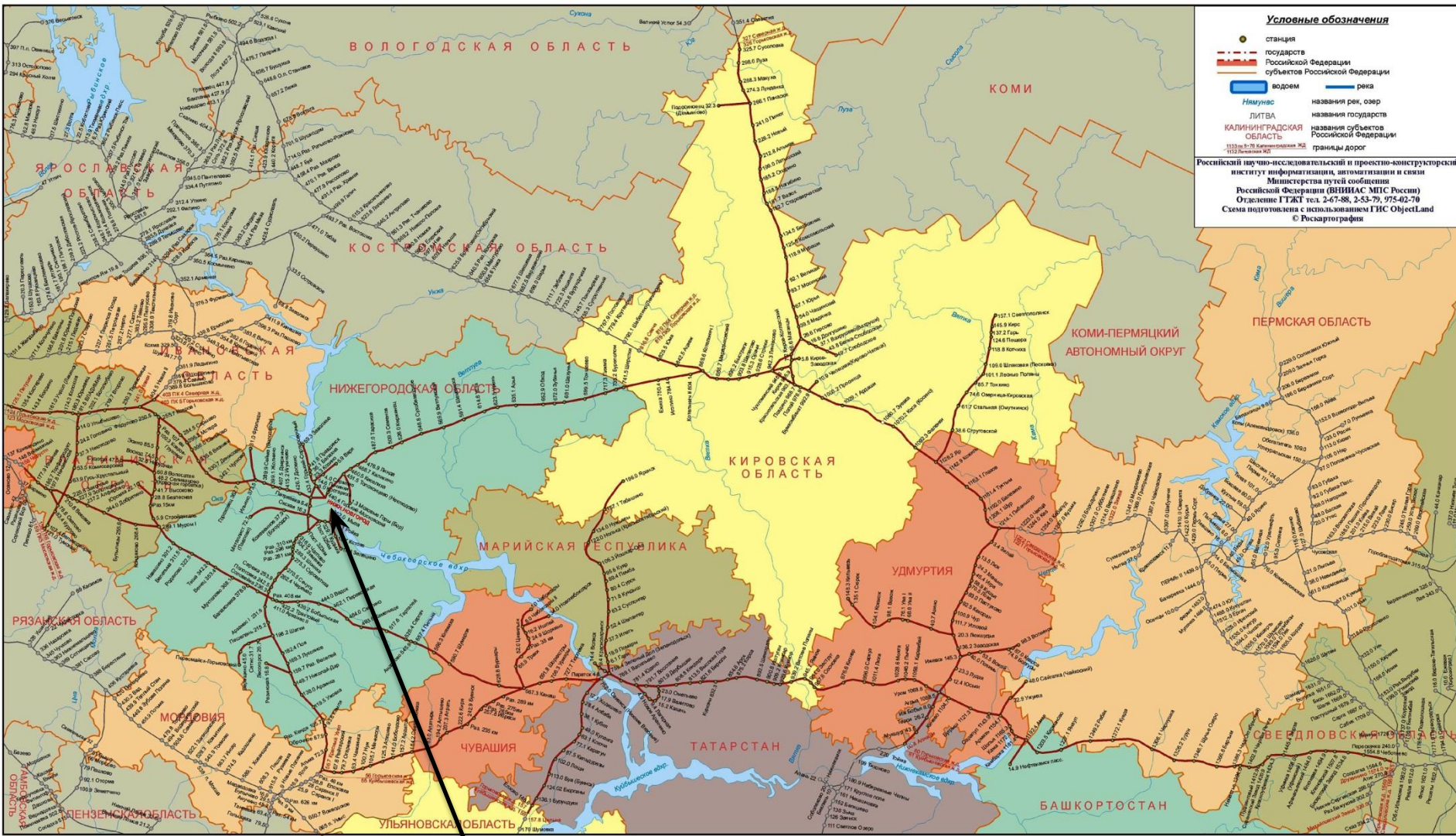
ВОРОНЕЖ

ЮЖНО-УРАЛЬСКАЯ ЖЕЛЕЗНАЯ ДОРОГА



ЧЕЛЯБИН СК

ГОРЬКОВСКАЯ ЖЕЛЕЗНАЯ ДОРОГА



НИЖНИЙ