

Западная часть Европы

Приатлантическая
Европа и Европейское
Средиземноморье

- Приатлантическая Европа и Европейское Средиземноморье
- Северная Евразия
- Северо-Восточная Азия
- Восточная Азия
- Центральная (Внутренняя) Азия
- Южная Азия
- Юго-Западная Азия

**ПРЕЗЕНТАЦИЯ СОСТАВЛЕНА НА
ОСНОВЕ МАТЕРИАЛОВ УМК «СФЕРА»
«География. Земля и люди. 7 класс»
Программа А.П. Кузнецова,
Л.Е. Савельевой, В.П. Дронова**



Из-за сложности рельефа и большого разнообразия природных условий, общепринятого деления Евразии на физико-географические районы не существует.

Тем не менее отдельные территории материка обладают единством общих черт геологического строения, климата, поверхностных вод и природной зональности.

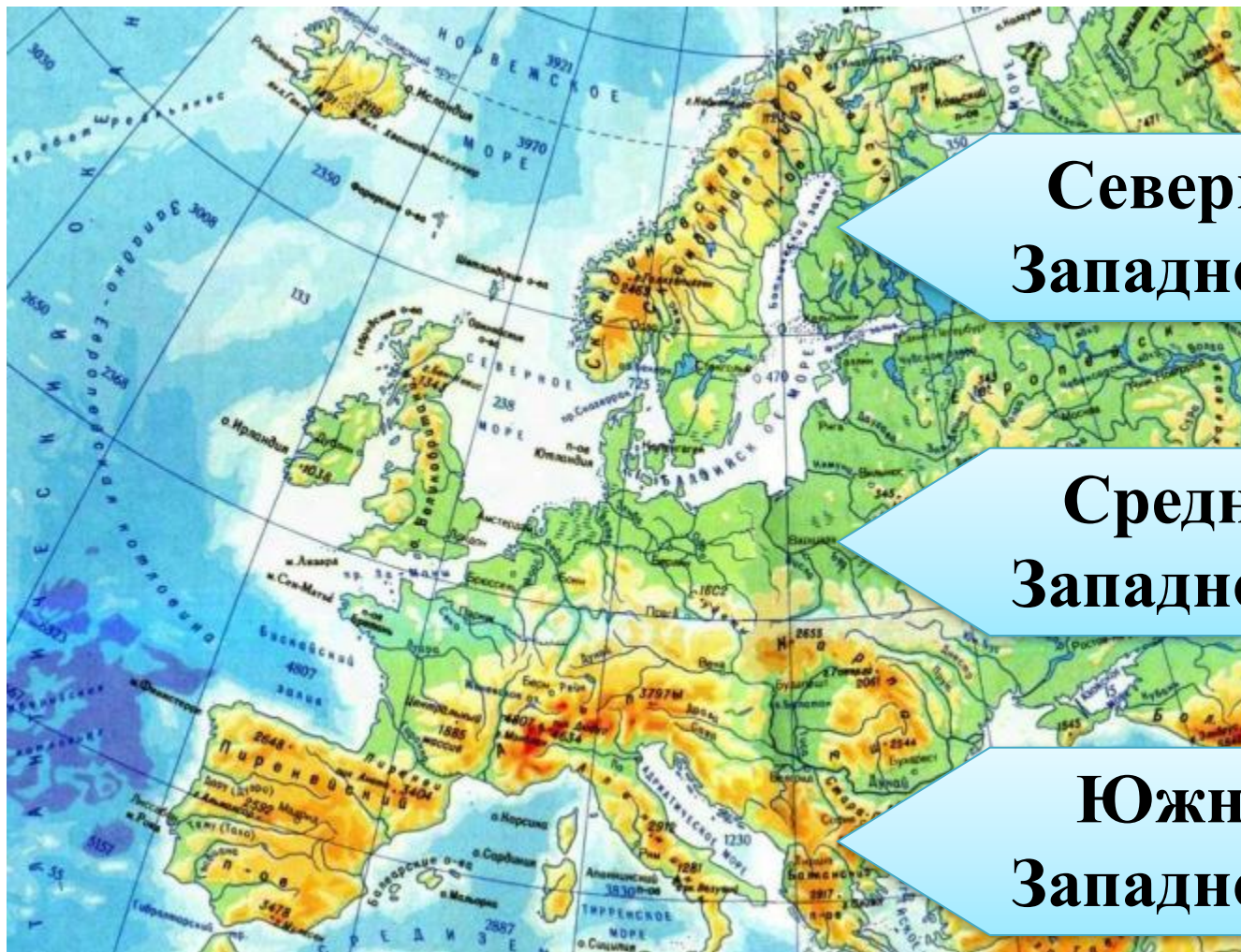
Природа Западной части



Общая характерная черта – это то, что на природу и жизнь населения решающее влияние оказывает Атлантический океан



Западную часть Европы традиционно делят с севера на юг



Северная часть
Западной Европы

Средняя часть
Западной Европы

Южная часть
Западной Европы

РЕЛЬЕФ ЗАПАДНОЙ ЧАСТИ ЕВРОПЫ

На **севере западной части Европы** в рельефе преобладают равнины, располагающиеся на платформах. Лишь на Скандинавском полуострове и в северной части Великобритании имеются невысокие горы



РЕЛЬЕФ ЗАПАДНОЙ ЧАСТИ ЕВРОПЫ

Самая гористая – Южная Европа, называемая Средиземноморьем. Здесь расположены высокие Пиренеи, отличающиеся активным вулканизмом Апеннины и горные массивы Балканского полуострова.



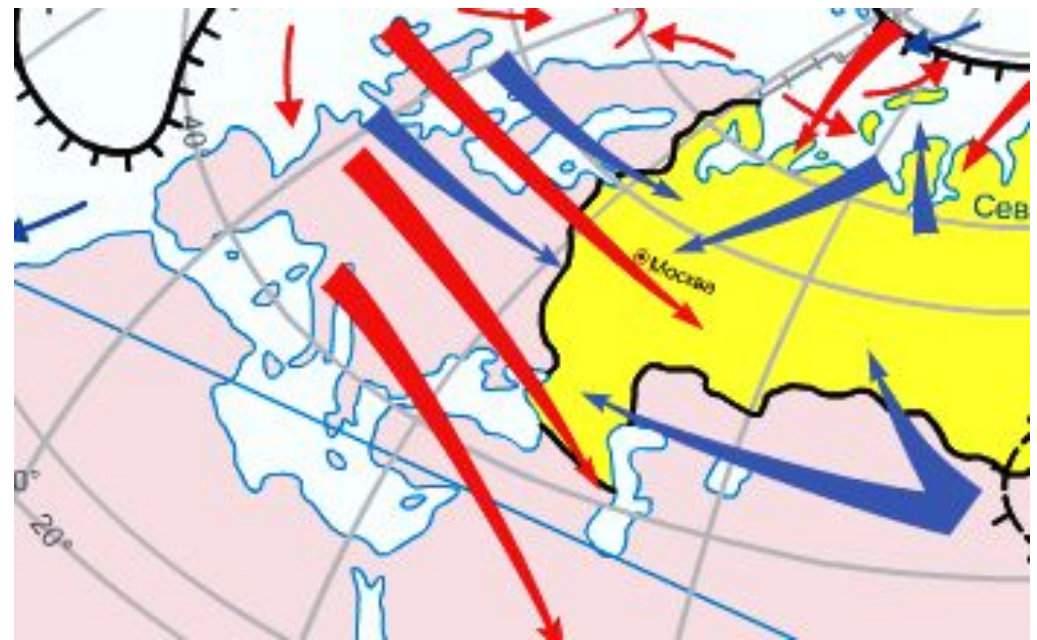
Для всей Южной Европы характерны частые **землетрясения и извержения вулканов**, что свидетельствует о продолжающемся горообразовании

КЛИМАТ ЗАПАДНОЙ ЧАСТИ ЕВРОПЫ

Климат Европы формируется под воздействием западных ветров умеренных широт

В субтропическом поясе они дуют зимой, в субарктическом – летом, а в умеренном – весь год.

Поэтому в западных приатлантических районах умеренного пояса климат морской с влажной мягкой зимой и прохладным дождливым летом.



Направление переноса
воздушных масс



зимой



летом

Морские течения



холодные



теплые

КЛИМАТ ЗАПАДНОЙ ЧАСТИ ЕВРОПЫ

Отепляющее влияние Атлантического океана на климат Европы усиливается тёплым Северо-Атлантическим течением, омывающим её берега

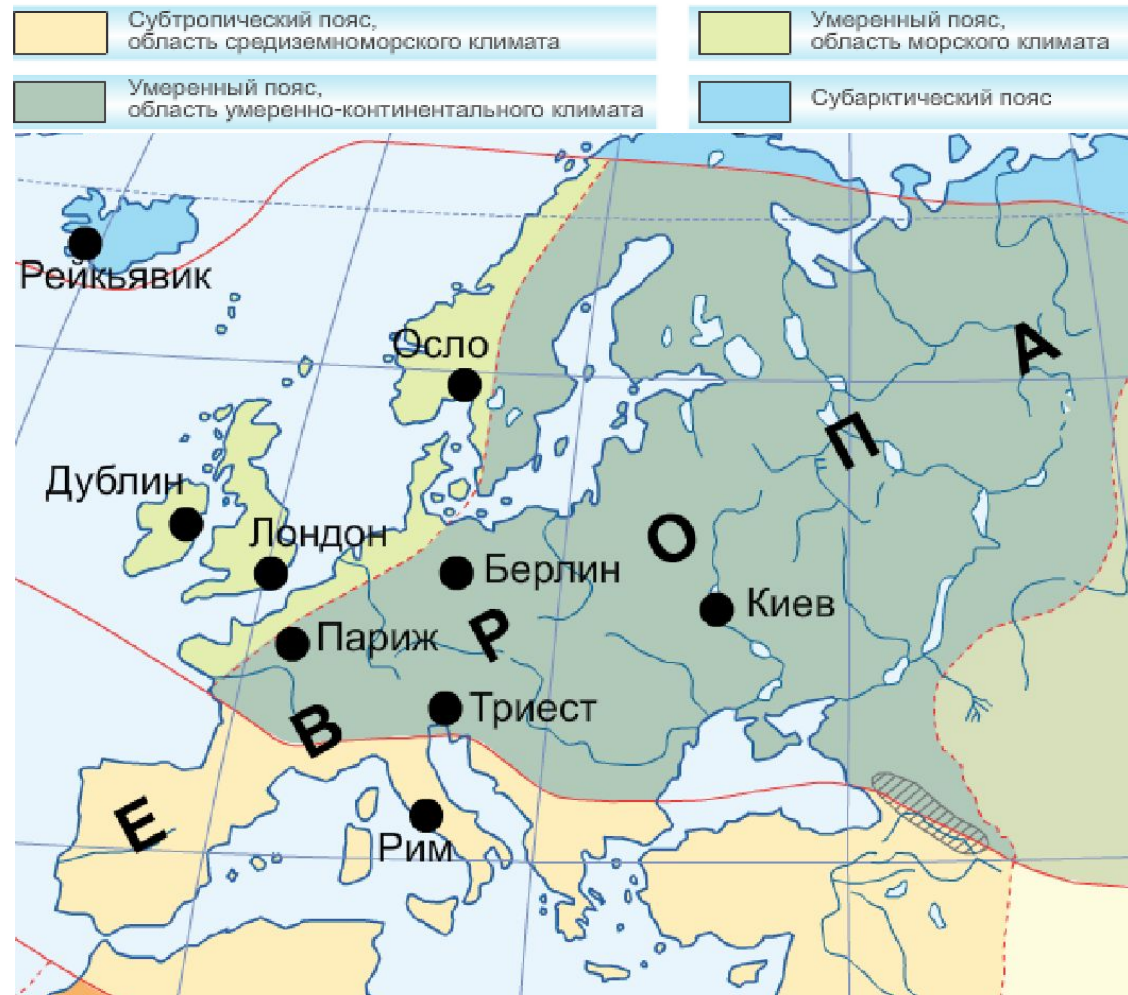


КЛИМАТ ЗАПАДНОЙ ЧАСТИ ЕВРОПЫ

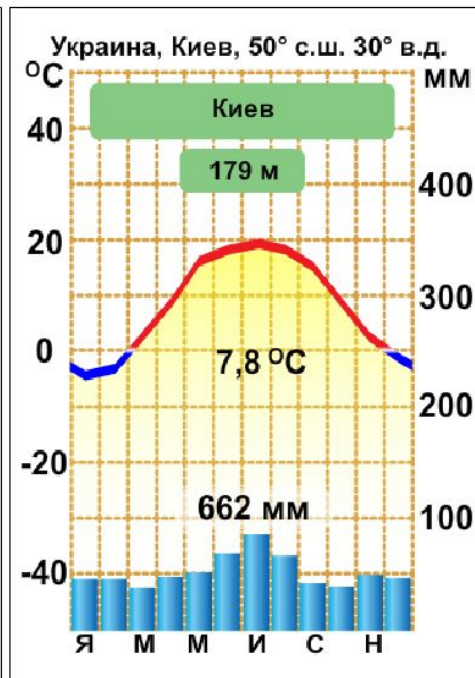
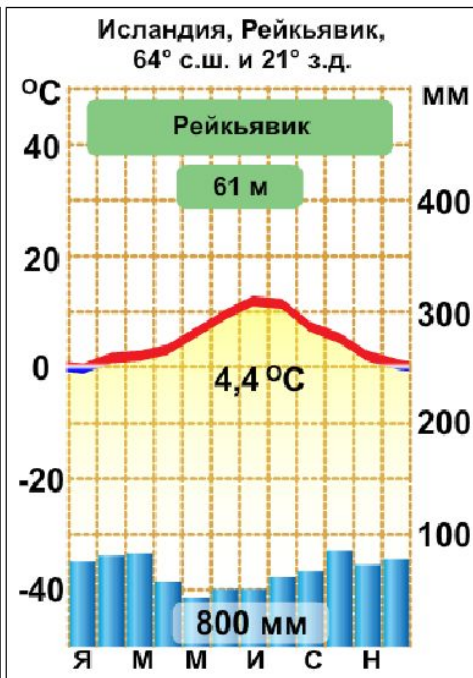
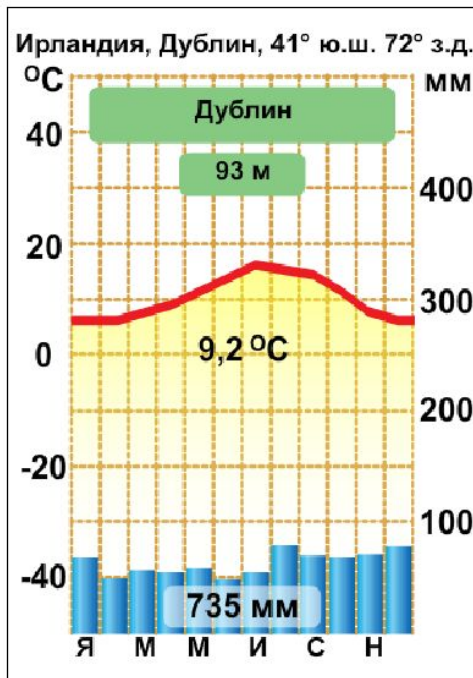
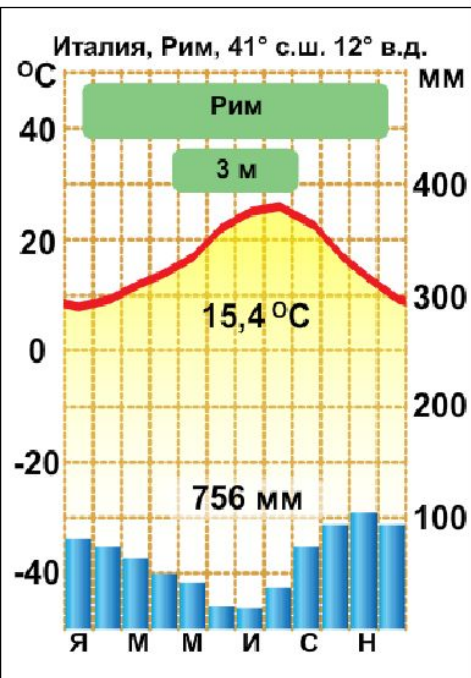
На большей части территории **климат умеренный**
(на западе – океанический, на востоке –
континентальный, со снежной и морозной зимой)

На северных островах
климат – субарктический и
арктический,
в Южной Европе –
средиземноморский,
в Прикаспийской
низменности –
полупустынный.

На островах Арктики, в
Исландии, Скандинавских
горах, Альпах – оледенение
(площадь свыше
116 тыс. км²).




КЛИМАТОГРАММЫ ЕВРОПЫ



Климатограмма — графическое представление на одной диаграмме годовых изменений нескольких климатических показателей в каком-либо месте или районе

ПОВЕРХНОСТНЫЕ ВОДЫ ЗАПАДНОЙ ЧАСТИ ЕВРОПЫ

Полноводные реки - Дунай, Рейн, Луара, Сена, Эльба, Висла - расположены в Средней Европе. По ним проходят речные транспортные пути. Они издавна соединены каналами



Короткие и порожистые реки Скандинавского полуострова почти не судоходны, но очень удобны для строительства ГЭС

КРУПНЕЙШИЕ РЕКИ ЕВРОПЫ

| № п/п | Название | Длина, км | Страны |
|-------|--------------------------|-----------|--|
| 1 | Дунай | 2850 | Германия, Австрия, Словакия, Венгрия, Сербия и Черногория, Румыния, Молдавия |
| 2 | Днепр* | 2201 | Белоруссия, Украина |
| 3 | Днестр | 1352 | Украина, Молдавия |
| 4 | Рейн | 1320 | Швейцария, Германия, Нидерланды |
| 5 | Эльба (Лаба) | 1165 | Германия, Чехия |
| 6 | Висла | 1047 | Польша |
| 7 | Западная Двина (Даугава) | 1020 | Белоруссия, Латвия |
| 8 | Луара | 1012 | Франция |
| 9 | Тахо (Тежу) | 1010 | Испания, Португалия |
| 10 | Маас (Мёз) | 925 | Франция, Бельгия, Нидерланды |

РЕКА ВИСЛА



РЕКА ДНЕПР



РЕКА ДУНАЙ



РЕКА ОДРА



РЕКА РЕЙН




ВАЖНЕЙШИЕ СУДОХОДНЫЕ КАНАЛЫ И ВОДНЫЕ ПУТИ ЕВРОПЫ

| Название | Страна | Длина, км | Ширина, км | Кол-во шлюзов |
|---|----------|-----------|------------|---------------|
| Водный путь Рейн — Майн — Дунай (в том числе искусственные участки) | Германия | 677 | 52 | 18 |
| Водная система Гёта-канал (природные и искусственные участки) | Швеция | 420 | 24 — 60 | 95 |
| Среднегерманский канал | Германия | 325 | 30 — 40 | 3 |
| Водный путь Рона — Рейн | Франция | 320 | 25 — 100 | 150 |



ПОВЕРХНОСТНЫЕ ВОДЫ ЗАПАДНОЙ ЧАСТИ ЕВРОПЫ




**Большинство озёр сосредоточено в
областях древнего оледенения,
особенно на Балтийском щите
(Венерн, Веттерн, Имандра).
Известны также озера Альпийской
горной страны**

Самое крупное по площади озеро Западной Европы – Венерн - расположено в южной части Швеции в обширной тектонической котловине, углублённой древним оледенением. Его площадь 5500 км².




Лапония — самый большой заповедник дикой природы в Западной Европе, объединяющий четыре национальных парка Лапландии

(Швеция)



Лапония... Эту область часто называют последним нетронутым уголком Западной Европы, хотя коренные народы — саамы живут здесь уже 4 тыс. лет



Альпы – центр современного горного оледенения Западной Европы. Озера, снега и ледники делают их привлекательными для туризма и гонолыжного спорта

