

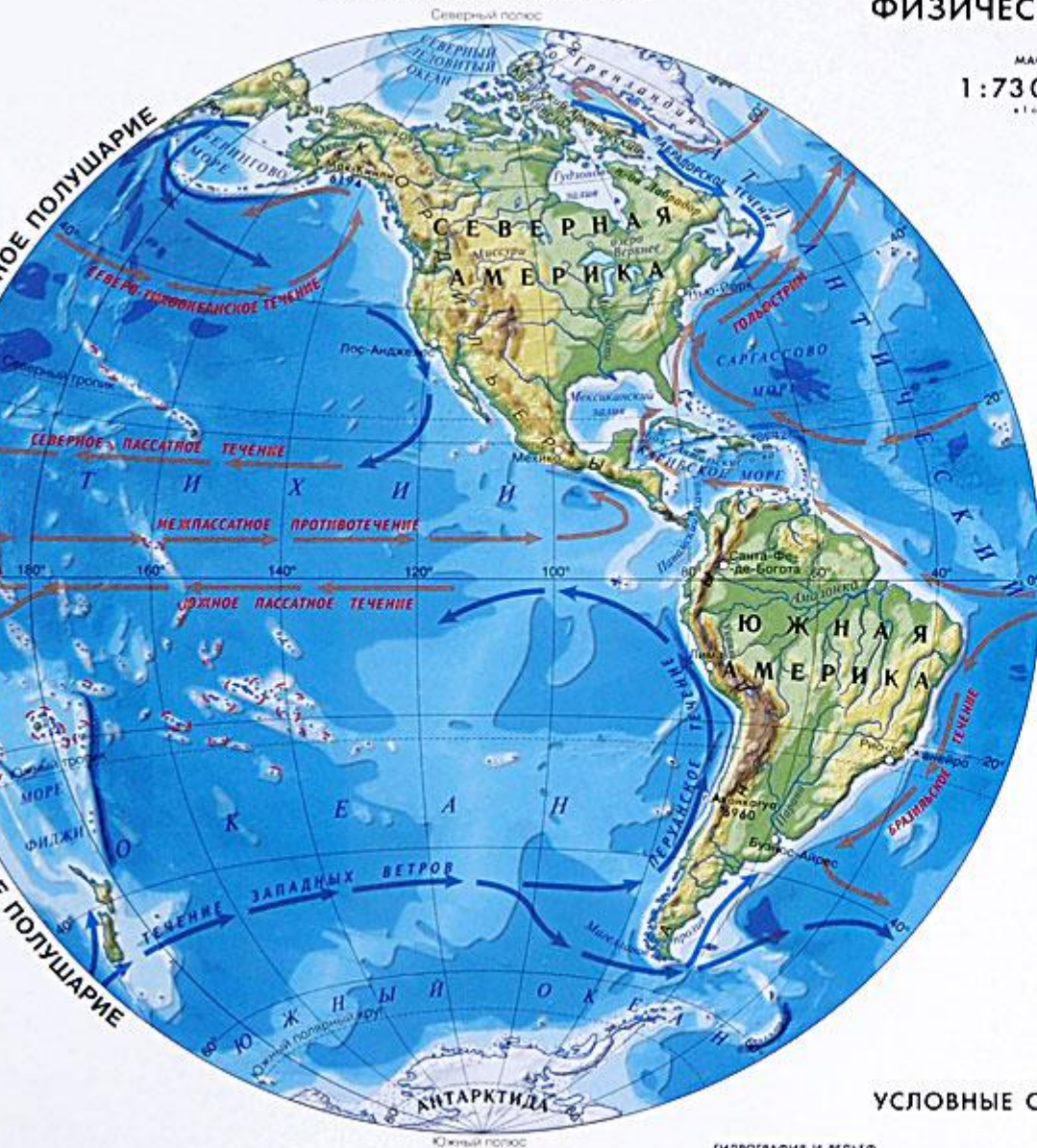
МИР. ПОЛУШАРИЯ

ЗАПАДНОЕ ПОЛУШАРИЕ

ФИЗИЧЕСКАЯ КАРТА

ВОСТОЧНОЕ ПОЛУШАРИЕ

МАСШТАБ
1 : 73 000 000
1 см = 730 км



УСЛОВНЫЕ ОБОЗНАЧЕНИЯ

ГИДРОГРАФИЯ И РЕЛЬЕФ

- Озера, водохранилища
- Реки с постоянным течением
- Реки и озера пересыхающие
- Каналы судоходные

- Материковые льды, вечные снега и ледники
- Шельфовые ледники
- Вулканы
- 7419 Отметки высот в метрах
- 7729 Отметки глубин в метрах


ПРОЧЕЕ УСЛОВНЫЕ ОБОЗНАЧЕНИЯ

- Болота
- Пески
- Коралловые рифы
- Теплые морские течения
- Холодные морские течения

Масштаб карты не учитывает южные субполярные части Тихого и Атлантического океанов. Северные полярные части Тихого и Атлантического океанов показаны на лето Северного полушария.



КА



ДА

5. Виктория- крупнейшее озеро Африки



6. Танганьика- самое глубокое озеро Африки



**РАБОТА С
УЧЕБНИКОМ
СТР117-118**

Северная Америки

- 2 материка:
Северная Америка и Южная Америка составляют одну часть света- Америку.
- Северная Америка- третий по площади материк мира (24 млн.кв.вм.)
- 2 материка разделены Панамским каналом



2. Самая длинная горная цепь в мире (длина более 9 тысяч км.)- Кордильеры.

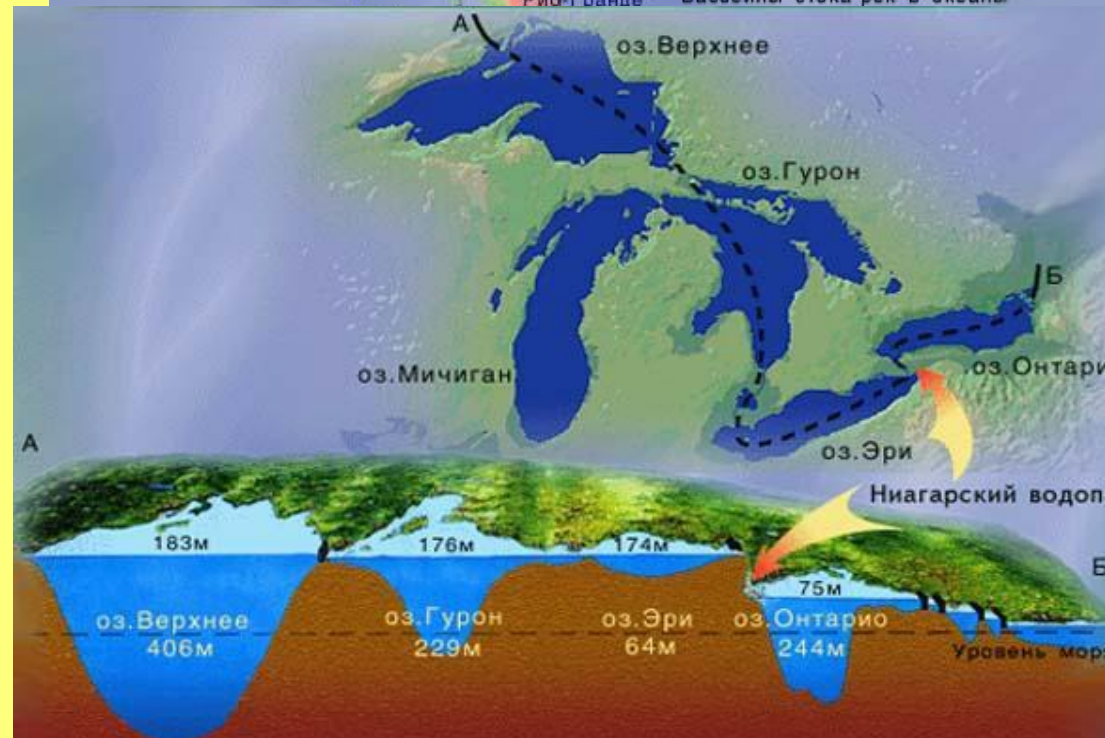
3 Самые старые горы Северной Америки- Аппалачи.



4. Самая большая система озер мира- Великие Озера.

5. Самый известный водопад Северной Америки- Ниагарский.

6. Назовите самую большую реку Северной Америки.





Озеро Верхнее



Озеро Мичиган



Озеро Онтарио



Ниагарский водопад

**РАБОТА С
УЧЕБНИКОМ
СТР123-124**

ДОМАШНЕЕ ЗАДАНИЕ

Пар. 22, 23.

Сделать
контурные карты
«Африка»,
«Северная
Америка»