

Ольга Химич

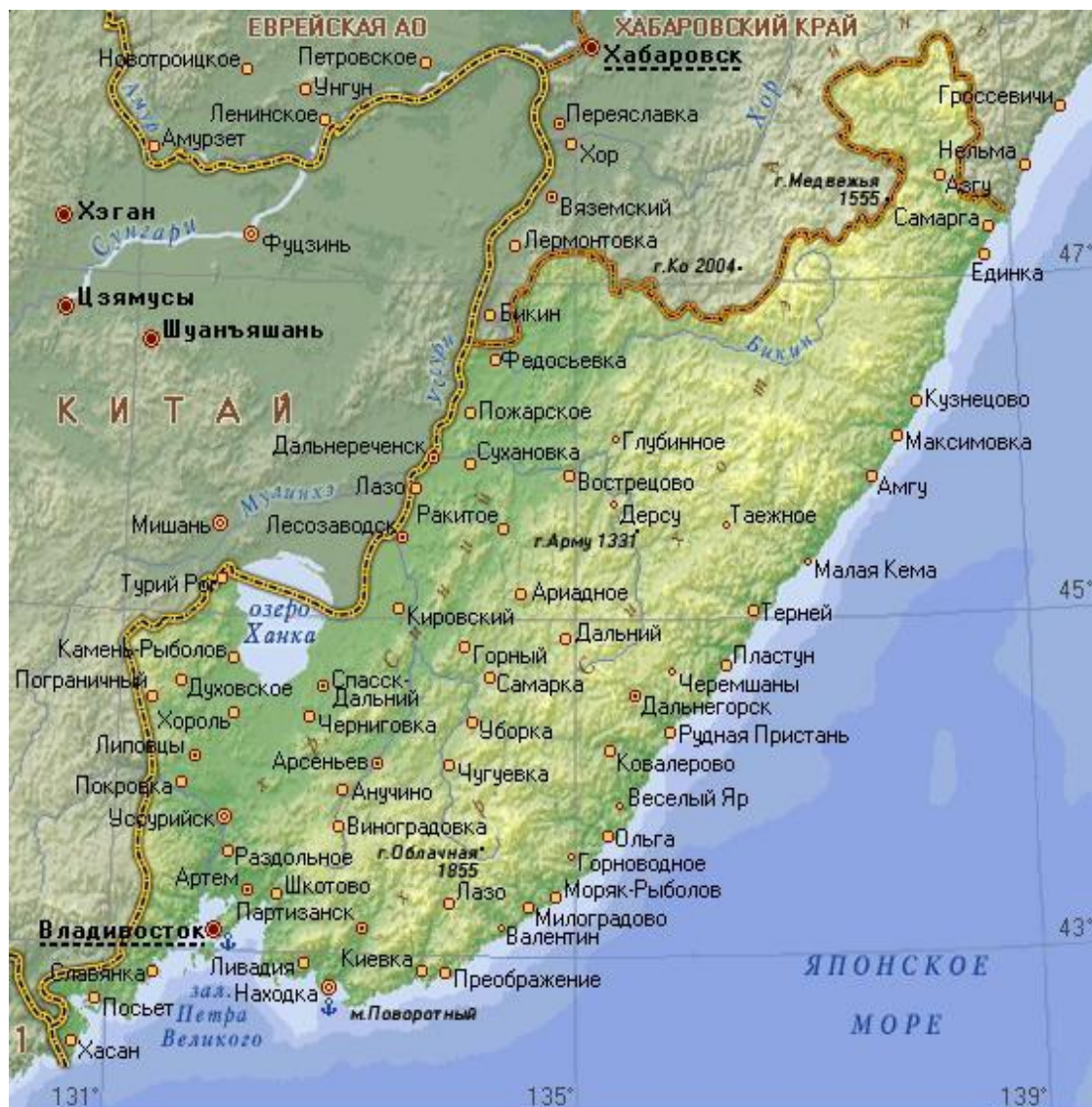
**«Приморье - родина моя»**

**Люблю тебя, Приморье синеглазое,  
Небес и сопок яростную синь!  
Тебя, увидев раз, как деву красную,  
Забуть уже не хватит просто сил.  
Люблю тайгу, с ресницами мохнатыми,  
Ласкающими неба синеву.  
Луга, цветочной россыпью богатые,  
Благоуханьем вас с ума сведут  
Тайга богата зверем, дикоросами,  
Озёра, реки - рыбою кишат.  
Здесь ситцем разнотравья,  
сенокосами -  
Долины между сопками пестрят...**



Скала Дерсу Узала, п.  
Кавалерово

# Карта Приморского края



**Площадь** – 164,7 тыс. кв.  
км.

**Граничит с**

- Хабаровским краем
- Китаем
- КНДР
- Японией (через Японское море)  
**В крае**
  - 12 городов
  - 22 района
  - 29 поселков
  - 616 сёл

# Столица края – город Владивосток

Основан в 1860 г.

Крупнейший порт России, экономический центр Дальнего Востока



# Символы Приморского края

**В гербе** Андреевский крест символизирует край как морской форпост России на Дальнем Востоке. Синий цвет креста — цвет моря, зелёный — цвет тайги. Золотой (уссурийский )

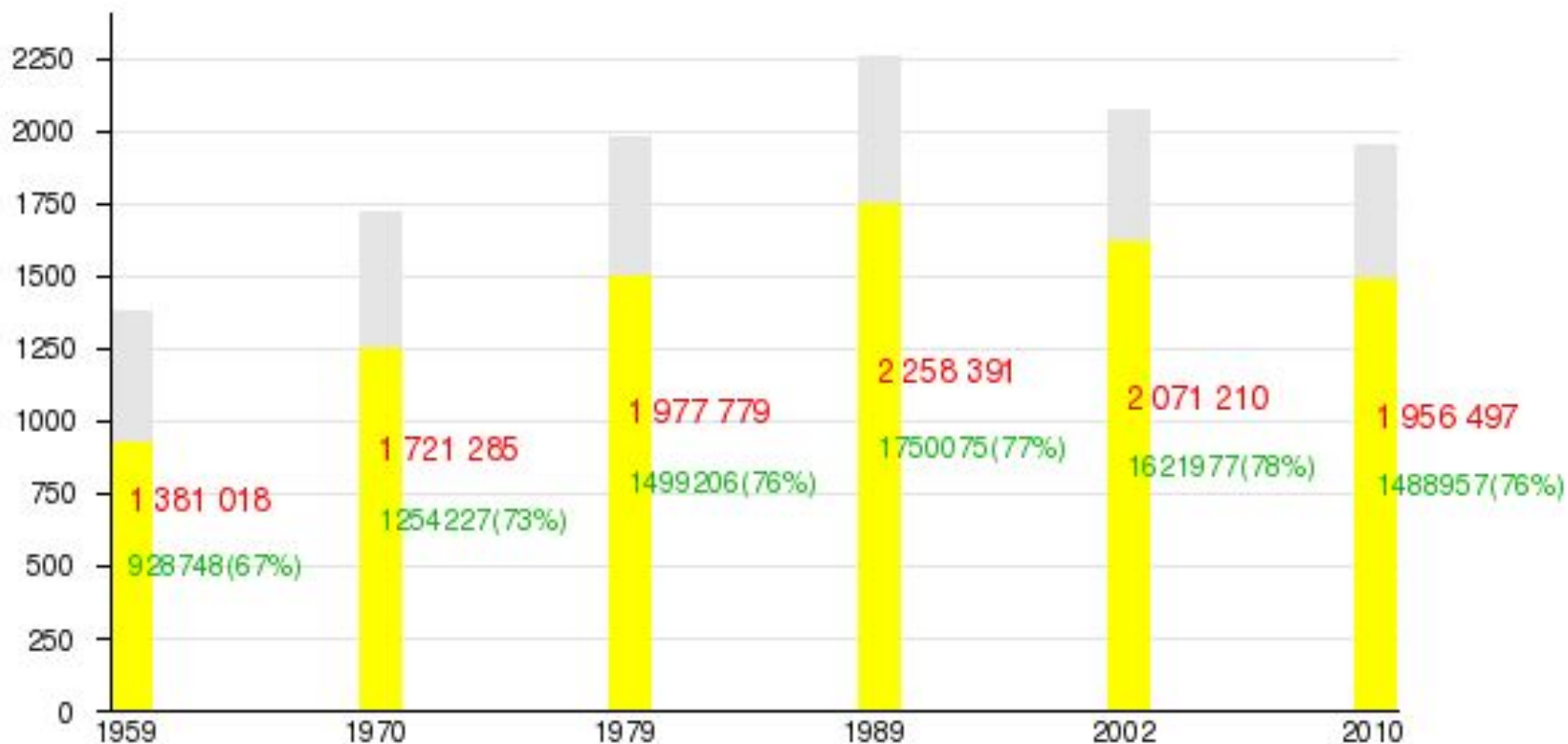
тигр — символ уникальной природы края, могущества, богатства и справедливости.

**На флаге** Красный цвет — храбрость, мужество, подвиг. Лазоревый — честность, верность идеалам, цвет моря. Белая разделяющая полоса — единство Приморского края и России.



# Население края

На территории Приморского края проживает более 120 национальностей, наиболее многочисленные из них: русские, украинцы, корейцы, татары, белорусы и др. Коренное население Приморского края представляют нанайцы, удэгейцы, орочи и тазы.



Всё и городское население (его доля) по данным всесоюзных и всероссийских переписей.


# Физико-географические сведения

**Расположение:** занимает самую южную часть российского Дальнего Востока, большую территорию занимают горы Сихотэ-Алиня, покрытые лесом, имеет выход к Японскому морю.

**Основные реки:** Уссури, Бикин, Большая Уссурка, Арсеньевка, Илистая, Самарга.

**Основные вершины:** Аник, Облачная, Высокая, Ольховая, Бо-Джауса, Ливадийская.

**Основные острова:** Русский, Путятина, Аскольд, Попова, Рикорда, Рейнеке.



# Климат

Умеренный муссонный, влажный. Зима сухая и холодная. Весна продолжительная, прохладная. Лето тёплое и влажное, на летние месяцы приходится максимальное количество осадков. Осень сухая, тёплая и продолжительная.



# Легенда о сотворении Приморья

*Господь во время сотворения мира позабыл про край наш Приморский. И вспомнил о нем только на седьмой день. Тогда он собрал все имевшиеся остатки и бросил их на Уссурийский край (так раньше называлось Приморье). И потому-то здесь смешано все: флора и фауна северных и тропических стран и все виды богатств земли.*





## *Природные ресурсы*

Край богат месторождениями полезных ископаемых и цветных металлов: цинк, свинец, олово, медь, серебро и др., выявлено почти 100 угольных месторождений, имеются источники целебных вод. До 80 % территории края занимают леса, реки и море богаты рыбой и марекультурами.



# Флора Приморья включает 3000 видов растений

Сохранилось более 150 редких и исчезающих видов растений: амурский бархат, бересклет, аралия, кедр, орех маньчжурский, элеутерококк и др.



# Животный мир

Наиболее богат и своеобразен животный мир Уссурийской тайги. В Приморье встречается 350 видов птиц. По видовому многообразию рыб Японское море занимает первое место среди морей России.




Самка пятнистого оленя



Трепан  
Г



Харза  
а



Амурский лесной  
кот



Амурский



## Занесены в красную книгу



Жулицица  
Янковского



Дальневосточный  
отшельник

Дальневосточная  
Зубатка



Полосатый  
полоз



Дальневосточный  
аист



Амурский



Аризема  
японская



## *Грибная лапша*

С 2002 года занесен в КРАСНУЮ КНИГУ ПРИМОРСКОГО КРАЯ в список растений и грибов. Растет на живых стволах дуба и бука. Гриб съедобный.



# Древняя история Приморья

- Человек впервые появился на территории Приморья в эпоху палеолита более 30 тыс. лет назад.
- Середина 1-го тысячелетия н.э. – заселено племенами *мохэ*.
- 698-926 гг. – государство Бохай; уничтожено киданями.
- 1115 – 1234 гг. - Золотая империя Цзинь.  
Чжурчжэни - наши великие предки. Завоевали в 11в. весь Северный и Центральный Китай, киданей - империя Ляо. На территории Приморья находилась цзиньская губерния Сюйпинь с центром в районе современного города Уссурийск.
- 1215 – 1233 гг. – государство Дун Ся.
- Середина VII в. – первые русские землепроходцы побывали в Приморье.
- 19 – начало 20 века – началось активное освоение и заселение края.



Бохай в 830



Империя Цзинь в 1141 году