



# Знакомство с Канадой



По размерам территории занимает 2-е место  
в мире

Относится к странам “большой семёрки”

Входит в “Содружество государств”

Входит в союз НАФТА

На её территории находится Ниагарский  
водопад



# ***Географическое положение***

*“У нас слишком много географии и слишком мало истории”* (Маккензи Кинг)

На каждого канадца (включая грудных детей) приходится по 30 га полей и лесов, гор и болот. На каждой семерых – по озеру. На каждую семью – если не по реке, то по большому ручью.

1. Находится на материке Северная Америка (в северном и западном полушариях)
2. На юге и северо-западе граничит с США.
3. По площади занимает 2-е место в мире (10 млн. кв.км)
4. На западе омывается водами Тихого океана, на востоке – Атлантического, на севере – Северного Ледовитого.
5. Имеет выгодное экономико-географическое положение между Европой, Азией и Латинской Америкой.



По природе Канада схожа с Россией. Природные зоны сильно сдвинуты на юг. Иногда в Монреале можно видеть северное сияние (широта Симферополя, климат как в Москве).





myJulia!

Девиз:

*“От моря до  
моря”*



Канадский  
парламент  
Оттава





Форма правления –  
***конституционная  
монархия.***

Канада – государство, входящее в Британское Содружество, и формально главой государства является британская королева. Официальным представителем в Канаде является генерал-губернатор, назначаемый королевой по совету премьер-министра.



# Канада – федеративное государство:

**10**  
**провинций,**  
**3**  
**территории**



# Природные ресурсы



svali.ru  
туристический портал




svali.ru  
туристический портал



# Водные ресурсы.

*Канада занимает 1-е место в мире по запасам пресной воды.*



svall.ru  
туристический портал



svall.ru  
туристический портал




# *Лесные ресурсы.*



***Страна занимает 1-е место в мире по запасам древесины на душу***

# *Минеральные ресурсы.*

- Топливные: нефть, газ, уголь.
- На территории страны сосредоточено:2/3 мировых запасов цинка и никеля, серебра, платины.
- 2/5 урана и свинца, 1/3 железных руд, титана, меди.
- Есть месторождения золота, асбеста, калийных солей.



# Население



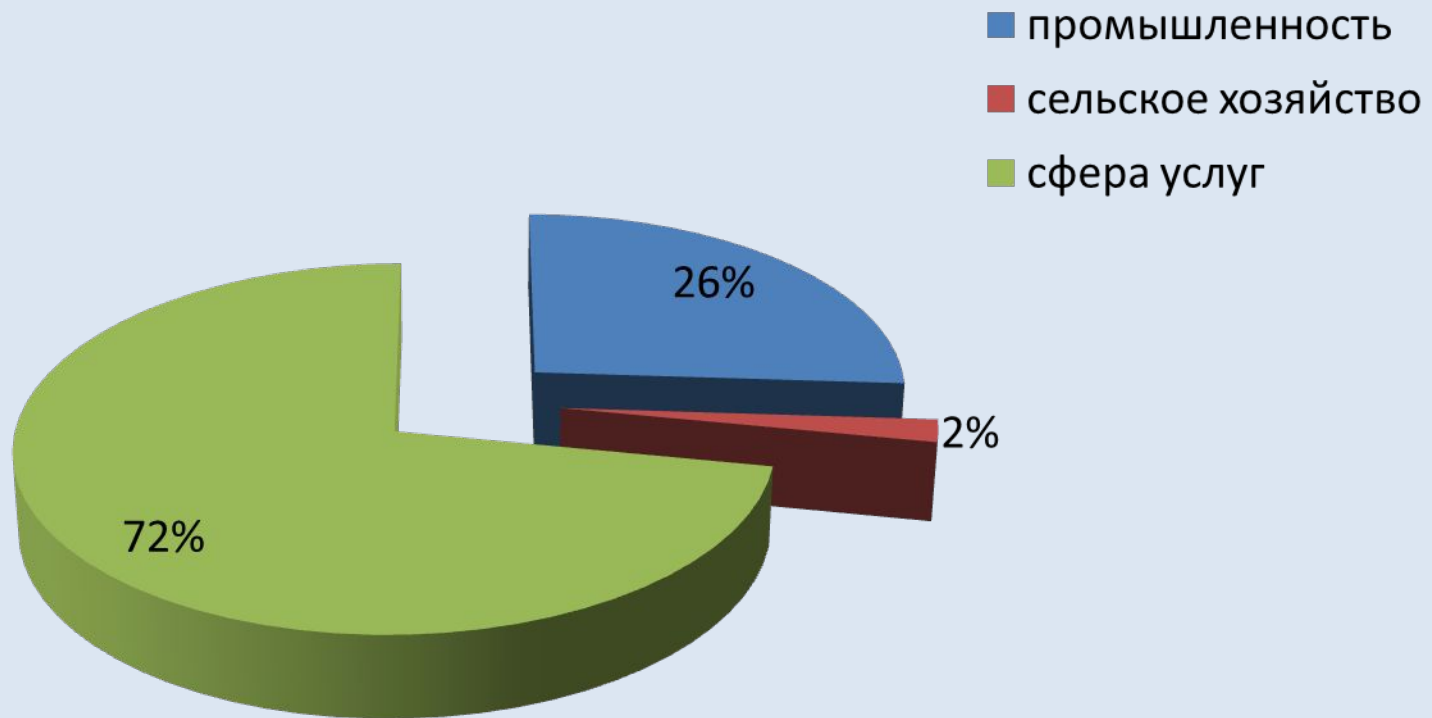
34 млн. человек (2010г.)  
Плотность – 3,4 чел/кв.км  
Многонациональная страна.  
2 официальных языка:  
английский, французский.  
Преобладает женское население.



Религия –  
христианство.  
Средняя  
продолжительность  
жизни – 78 лет.



# Экономика страны.



ВВП 47 066 \$ на душу населения

# Промышленность

1. Горнодобывающая (нефть, газ, уголь, железная руда, уран, медь, никель, цинк, асбест, калий, золото, серебро, платина).
2. электроэнергетика (6-е место в мире). ГЭС – 61%, АЭС – 18%.
3. Машиностроение (автомобили, авиатехника, радиоэлектроника, приборы, станки).
4. Металлургия (чёрная и цветная).
5. Лесная и деревообрабатывающая.
6. Химическая (пластмассы, орг.химия)
7. Пищевая промышленность.




# Сельское хозяйство.

Обрабатываемые земли – 9% территории страны.

Лидер по экспорту пшеницы на мировой рынок. Кукуруза, чечевица, рапс, табак, овощи. Фрукты.

Животноводство: крупный рогатый скот, свиноводство, овцеводство, птицеводство.

Рыболовство. Пушной хозяйство (норка, лисица, шиншилла,



# Транспорт.

Транспортная отрасль	Доля в процентах
Воздушный транспорт	9
Железнодорожный транспорт	13
Автомобильный транспорт	35
Подземное и наземное метро	12
Трубопроводы	11
Экскурсионный транспорт	17



# ***Внешние экономические связи.***

**Главный внешнеторговый партнёр – США (82%).**

**2 и 3 место занимают Великобритания и Германия.**

Общий товарооборот с Россией равен однодневному товарообороту с США.



**Канада – член ООН, НАТО, НАФТА, АТЭС.**

# Города Канады. Квебек Калгари Виннипег



Монреаль  
Торонто  
**Оттава**  
Ванкувер

