

США: природно-ресурсный  
потенциал, население,  
ведущие отрасли хозяйства.

# ВВЕДЕНИЕ

- Территория современных США была открыта английским мореплавателем Джоном Каботом в **1497г.**
- Первые европейские поселения на территории нынешнего государства основали испанцы во Флориде (Сент-Огюстин в 1565г.) и англичане в Виргинии (Джеймстаун в 1607г.)
- К 70-м годам здесь было основано **13 английских колоний.**
- **4 июля 1776г.** восставшие против власти метрополии колонии провозгласили свою независимость и стали называться Соединенными Штатами Америки.



# Визитная карточка США:

- Территория – 9,4 млн. кв.км.
- Состоит из 3-х частей: Центральная, штат Аляска и штат Гавайи.
- Столица – Вашингтон.
- Форма правления – республика.
- Глава государства – президент.



Барак Обама



# Столица США-Вашингтон



# Численность населения США.



По численности населения США занимают 3 место в мире



млн. чел.

# Религиозный состав населения

ПРОТЕСТАНТЫ

КАТОЛИКИ

ПРАВОСЛАВНЫЕ

ВЫХОДЦЫ ИЗ:

ВЕЛИКОБРИТАНИИ

ИТАЛИИ  
ИСПАНИИ  
ПОЛЬШИ  
Лат. Америки

РОССИЯ  
УКРАИНА  
ГРЕЦИЯ

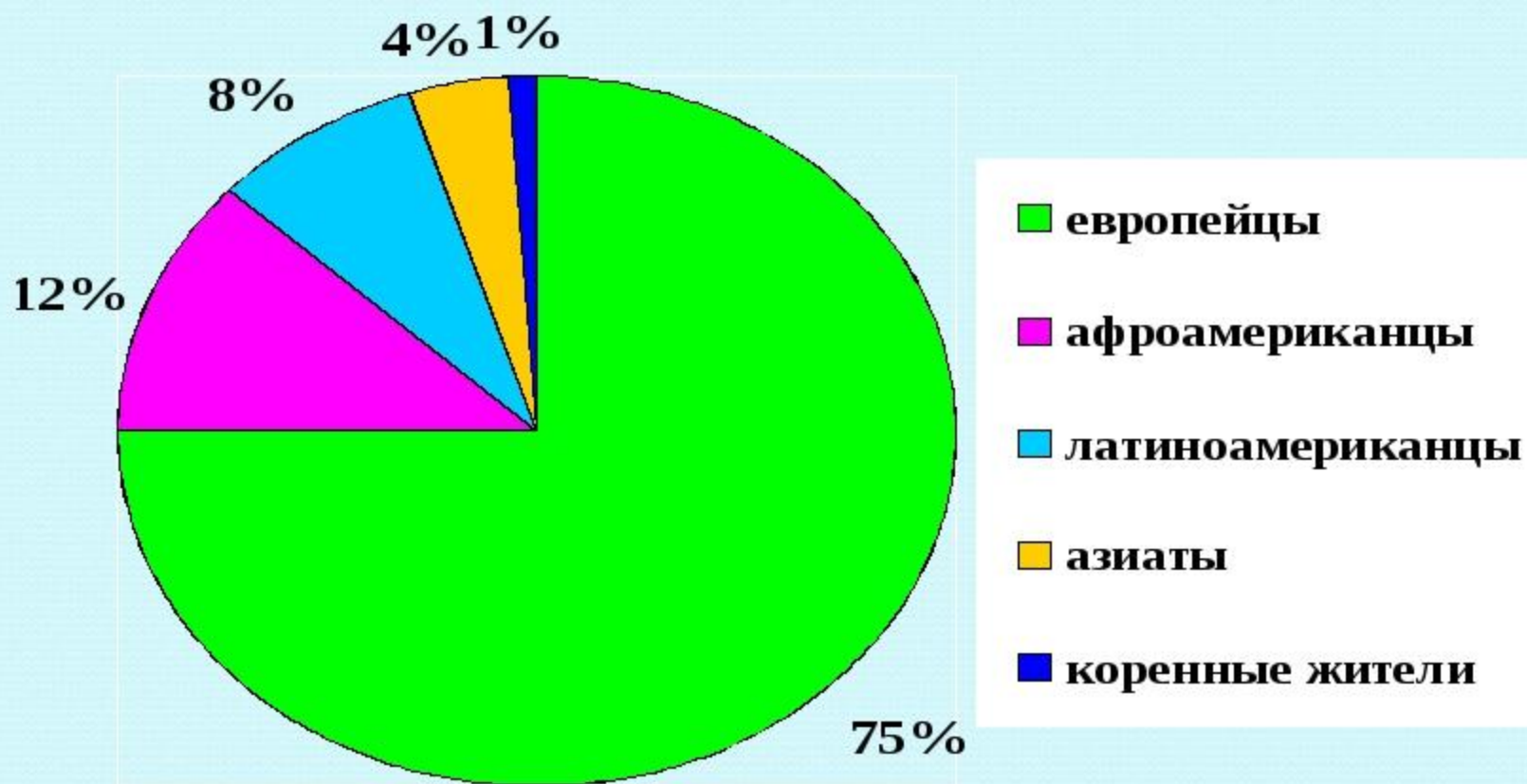
**ВЫВОД:** Религиозный состав населения в следствии этнического многообразия, также неоднороден. Но большая часть населения – это христиане.

# Крупнейшие «нехристианские» религии в штатах США

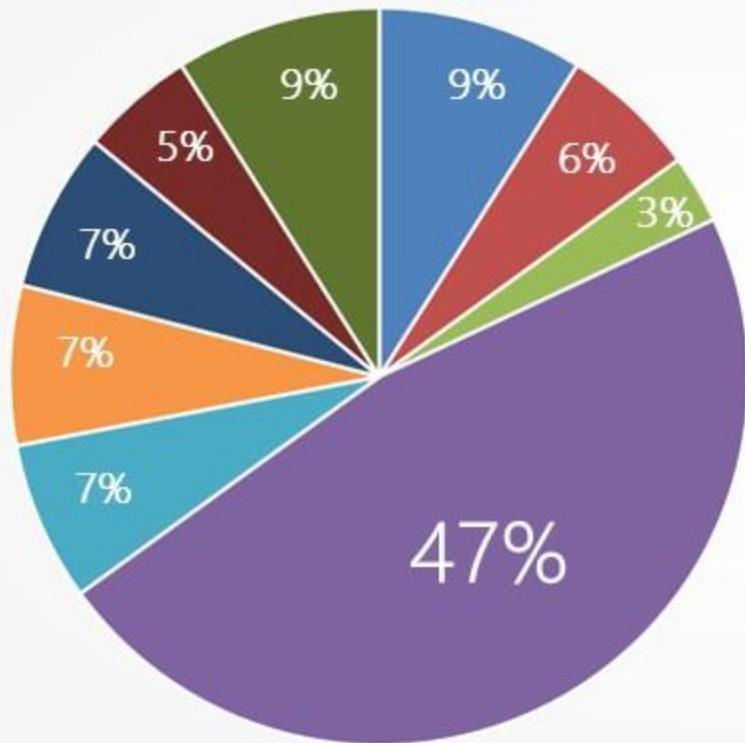
- **Ислам** – самая распространенная религия в США после христианства: Охватывает 20 штатов (преимущественно Средний запад и Юг).
- **Буддизм** – Запад США (13 штатов)
- **Иудаизм** – преимущ. Северо-Восток (15 штатов)
- **Хинди** – Дэлавер, Аризона
- **Бахаи** (зарод. В XIX в. Персии) – Южная Каролина



# Национальный и религиозный состав населения



# Занятость населения США



- производство товаров
- промышленность
- строительство
- оказание услуг (питание и т.д.)
- розничная продажа
- профессиональные или бизнес услуги
- образование, здравоохранение
- отдых, гостиничный бизнес
- правительство, государственные должности

# КАЧЕСТВО НАСЕЛЕНИЯ

ОБРАЗОВАНИЕ

КУЛЬТУРА


ЗДОРОВЬЕ

Американцы - это квалифицированная нация. Приоритетность образования – это ведущая стратегия в политике США.



Девиз нации: “Здоровый образ жизни!”

Америка воспитывает патриотов, гордость каждого гражданина за свою Родину. Флаг, герб и гимн США – это святыни которым поклоняется американская нация.



## СПЕЦИФИЧЕСКИЕ ЧЕРТЫ СЕВЕРОАМЕРИКАНСКОГО ГОРОДА:



Для американских городов характерна четкая прямоугольная планировка. Обычно выделяется Центральный деловой район – «даунтаун», где концентрируются органы управления, банки и предприятия обслуживания. В больших городах его облик обычно определяют здания - небоскребы. В остальных частях города преобладает малоэтажная, а дальше от центра индивидуальная застройка.


# Важнейшие города

Большинство городов Калифорнии сконцентрированы в девяти областях-мегаполисах. Самые крупные из них расположены около побережья: Лос-Анджелес, Сан-Диего, Сан-Хосе и Сан-Франциско. Остальные пять находятся в глубине территории: Inland Empire (Риверсайд — Сан-Бернардино — Онтарио), Сакраменто, Фресно, Бейкерсфилд и Antelope Valley (Палмдейл — Ланкастер).



# Соединенные Штаты – сегодня.


Самый большой город страны – порт **Нью-Йорк** находится на побережье Атлантического океана.



# ИНДЕЙЦЫ-КОРЕННЫЕ ЖИТЕЛИ США



Территорию США с древности населяли индейцы. Предки современных индейцев переселились в Америку из северо-восточной Азии. Термин «краснокожие», распространённый как обозначение индейцев в массовой культуре, не имеет ничего общего с естественным цветом кожи индейцев (от белой до смуглой). Он происходит от обычая племени беотуков — раскрашивать охрой как лицо, так и одежду.





# Экономико-географическое положение США

- Выход к Тихому, Атлантическому, Северному Ледовитому океану. Широкий фронт морских границ, естественных гаваней.
- Граничит с Канадой и Мексикой. В Беринговом проливе проходит морская граница с Россией. Транспортно-экономические связи со многими странами через океан.
- Удаленность страны от войн и очагов конфликтов.
- Близость региона Латинская Америка, как рынка сбыта продукции и дешевой рабочей силы.

# География

*Основная территория США (называемая континентальные штаты) расположена на Североамериканском континенте и простирается от Атлантического океана на востоке до Тихого океана на западе.*

*На юге США граничат с Мексикой, на севере — с Канадой.*

*Кроме того, в состав США входят ещё 2 штата. На крайнем северо-западе континента находится штат Аляска, также граничащий с Канадой. В Тихом океане находится штат Гавайи.*


*Граница с Россией проходит через Берингов пролив. США также принадлежит ряд островов в Карибском море (например, Пуэрто-Рико) и в Тихом океане (Американское Самоа, Мидуэй, Гуам и др.).*

*На территории США выделяются несколько крупных физиографических регионов.*



# Природа США

Развитию хозяйства в США способствовало не только географическое положение, но и природные богатства. Природа страны очень разнообразна.



# Природные условия и ресурсы

- Около половины рельефа составляют горные хребты, плоскогорья и плато



- Так как страна расположена на большой территории, в ней представлены практически все климатические зоны - от арктического климата на севере Аляски до тропического в штате Гавайи и на юге Флориды.

# Климат

- Представлены практически все климатические зоны.
  - Большая часть: умеренный климат, южнее - субтропический климат, Гавайи и южная часть Флориды лежат в зоне тропиков, а север Аляски - полярный регион.
  - Великие равнины: полупустыни, Большой Бассейн и области вокруг него аридный, а прибрежные районы Калифорнии средиземноморский климат.
- Тип климата в границах одного пояса может существенно меняться в зависимости от рельефа, близости океана и других факторов.

## Особенности

1. Высокая амплитуда температур (от - 60 на Аляске до + 57 в Долине Смерти)
2. На северо-западе 3000 мм осадков, на юго-западе до 100 мм в год.

# Фауна

Фауна представлена также соответственно климатическим зонам: на севере это земляная белка, медведь, олень и лось, в реках много форели, на побережье Аляски моржи и тюлени. В лесах востока Соединенных Штатов обитают медведь гризли, олень, лиса, волк, скунс, барсук, белка и большое количество мелких птиц. На побережье Мексиканского залива можно встретить таких экзотических птиц, как пеликан, фламинго, зеленый зимородок. Здесь же водятся аллигаторы и несколько видов ядовитых змей. На Великих равнинах в свое время обитали десятки тысяч бизонов, однако теперь их осталось весьма немного и, в основном, в национальных парках. В горных районах запада США можно встретить таких крупных животных, как лось, олень, вилорог, горный козел, бурый медведь, волк, толсторог. В пустынных регионах обитают преимущественно рептилии (среди них гремучая змея) и мелкие млекопитающие, например, сумчатая крыса.



# *Земельные ресурсы*

*В структуре земельных угодий США выделяются:*

- Обрабатываемые земли;
- Обрабатываемые земли и пастбища;
- Пастбища (в засушливых областях с очагами обрабатываемых земель).

Важную роль в нынешнем процветании Соединенных Штатов сыграло освоение их огромных природных богатств. Сегодня США занимают первое место в западном мире по запасам каменного угля, второе – по запасам меди, цинка, шестое – по запасам нефти, железной руды и т.д.





# Природные ресурсы США

Полезные ископаемые	Районы добычи	Значение в хозяйстве страны	Проблемы освоения, использования
Железная руда	Приозерье	Важный фактор для развития черной металлургии	Большая часть богатых месторождений истощена. Разрабатываются бедные месторождения. Добываются открытым способом, что дешевле, но загрязняется атмосфера
Каменный уголь	Аппалачский бассейн, Иллинойский, Западный внутренний	Важный фактор для развития черной металлургии, ТЭС, производства искусственных тканей	В районах добычи открытым способом тяжелая экологическая ситуация
Нефть, газ	Мексиканский залив, Аляска, Зап. внутренний, Миссисипская, Приатлантическая, Примексиканская низменности	Для развития нефтехимии, в качестве топлива, в качестве сырья для химич. промышленности	Самое крупное месторождение США – Прадхо-Бей удалено от потребителей и находится в зоне вечной мерзлоты. Большая часть месторождений истощены или небогаты
Руды цветных металлов	Кордильеры	Значимый фактор развития цветной металлургии	Энергоёмкие производства

# **ПРОМЫШЛЕННОСТЬ И СЕЛЬСКОЕ ХОЗЯЙСТВО США**



# ПРОМЫШЛЕННОСТЬ

Промышленность США отличается высоким уровнем, производственной и территориальной концентрацией. Изделия с маркой «Сделано в США» имеют хорошее качество, ценятся на мировом рынке.

## **Отрасли международной специализации**

Лицо страны в мировом хозяйстве определяют:

- 1) Автомобилестроение
- 2) Авиаракетно-космическая промышленность
- 3) Электроника
- 4) Нефтяная отрасль



# Промышленность США

1. По добыче нефти, газа, угля, выплавке стали входит в тройку лидеров мира
2. По производству электроэнергии - 1 место в мире
3. Лидирующие позиции в химической промышленности, выплавке цветных металлов (Al - 1 место)
4. Лицо страны - производство автомобилей, самолётов
5. По уровню развития электроники и аэрокосмической техники превосходит все страны мира.



**Автомобилестроение** распространено в 20 штатах США. Однако главным районом производства остается Приозерье, особенно штат Мичиган с «автомобильной столицей» Детройтом.

Насчитывает десятки тысяч предприятий и тысячи фирм. Крупнейшие монополии в автомобилестроении «Дженерал моторс», «Форд мотор», «Даймлер Крайслер»

США контролирует 2/3 мирового рынка гражданской авиации. Крупнейшими монополиями являются «Боинг», «Юнайтед текнолоджиз», «Макдонелл Дуглас», «Локхид». Главный район авиастроения – тихоокеанские штаты.



**Электротехническая и электронная промышленность США выпускает продукцию как промышленного, так и бытового назначения. Мировой рынок ЭВМ контролируют американские фирмы во главе с «Ай-Би-Эм»**




**Активно происходит процесс кооперирования промышленности и науки. Возникли научно-промышленные территориальные комплексы в различных частях США, например «Силиконовая долина» в Калифорнии, которая является ведущим в мире районом по производству полупроводников.**

**Судостроение США сильно уступает по значимости другим отраслям машиностроения. Оно не выдерживает конкуренции с другими странами мира. Центры находятся на Атлантическом побережье и в Мексиканском заливе. Есть судоверфи в районе Великих озер.**





По выплавке стали США занимают 3 место в мире. Выплавку черных металлов в стране контролируют несколько крупных компаний. Одна из них – «Юнайтед Стейтс Стил корпорейшн».



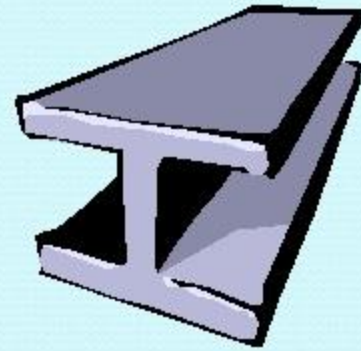
США – крупный производитель основных видов цветных металлов.

Развитие отрасли опирается на мощную сырьевую и энергетическую базу.

Предприятия располагаются вблизи сырья или вблизи дешевых источников энергии, либо вокруг крупных портовых городов.

*Алюминиевая промышленность (1 место в мире) в основном работает на импортном сырье (из Ямайки, Гвинеи, Гайаны, Бразилии).*

США – крупный производитель  
основных видов цветных  
металлов



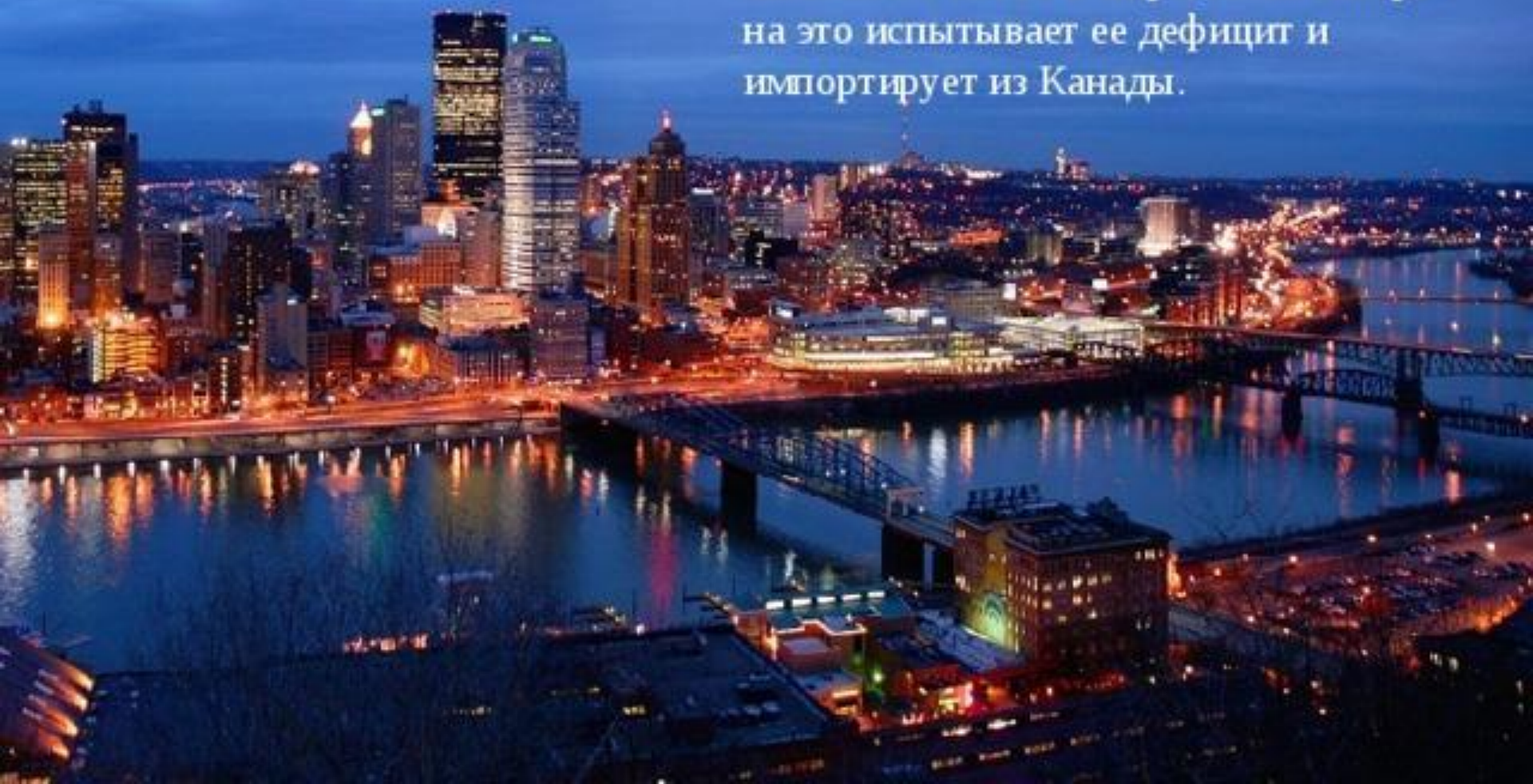
*По выплавке стали США  
занимают 3 место в мире.*

*Алюминиевая  
промышленность (1 место в  
мире)*

**М  
е  
т  
а  
л  
л  
у  
р  
г  
и  
я**



США – крупный производитель  
черных и цветных металлов.  
Питтсбург – «стальная столица» США.  
Электроэнергетика. По объемам  
производства электроэнергии США  
занимает 1 место в мире, но несмотря  
на это испытывает ее дефицит и  
импортирует из Канады.





# *Химическая промышленность*

## *Отрасли:*

- *Производство кислот, солей, щелочей*
- *Производство минеральных удобрений*
- *Производство полимерных материалов*
- *Производство лаков, красок,  
фармацевтических препаратов и  
продуктов бытовой химии*

## Химическая промышленность.

По размерам производства продукции США являются одним из мировых лидеров. Здесь господствуют фирмы «Дюпон де Немур», «Доу кемикл», «Монсанто».



Основными районами являются штаты Севера, где химия связана с металлургией, автомобилестроением, текстильной промышленностью, сельским хозяйством.

**Большая концентрация химических предприятий наблюдается на побережье Мексиканского залива в штатах, которые богаты сырьем для этой отрасли: нефтью, природным газом и серой.**

**В долине реки Теннесси сложился комплекс энергоемких химических производств. Быстрыми темпами развивается химическая промышленность на Тихоокеанском побережье.**

# *Текстильная промышленность*



lori.ru/1094

**По производству хлопковолокна США занимает 2 место в мире.**



lori.ru/1618300



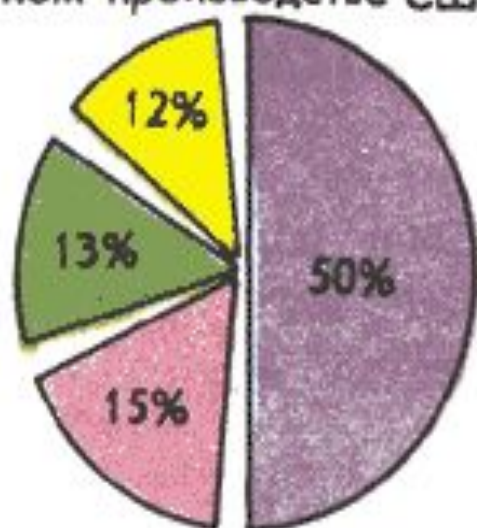
**Лесозаготовка.**  
Наиболее качественную  
хвойную древесину  
заготавливают на Западе.

**Рыболовство.** Крупнейшие  
рыбные порты – в штатах  
Аляска и Массачусетс.  
Важное значение имеет  
горнодобывающая  
промышленность.





Доля в промышленном производстве США





# Особенности сельскохозяйственного производства

---

- 1 место в мире по размерам производства
- США - пионеры агробизнеса
- Быстрый рост производительности труда
- Обеспечение внутренних потребностей
- Большая доля экспортной продукции
- Основной тип предприятий – ферма
- Многоотраслевое хозяйство
- Постадийная специализация



*Отрасли первичной сферы:*  
В сельском хозяйстве для США характерно равенство животноводства и растениеводства, в Канаде – незначительно преобладание животноводства.





### *Отрасли первичной сферы:*

На территории США выделяется несколько узкоспециализированных сельскохозяйственных районов:

\*«Кукурузный пояс» к югу и юго-западу от Великих Американских озер. Кроме кукурузы выращивают сою, пшеницу, сорго, занимаются свиноводством.



\*«Молочный пояс» – северные приозерные штаты. Развито картофелеводство и овощеводство.

\*«Пшеничный пояс». Мясное скотоводство.

\*«Хлопковый пояс».



# Сельское хозяйство



1. по размерам С/Х продукции превосходит все страны мира
2. По производству зерновых 2-е место, а по экспорту С/Х сырья – 1-е место в мире
3. Занято 3% населения
4. Производительность труда выше, чем в промышленности
5. США – первые в агробизнесе
6. Основной тип С/Х предприятия – ферма.  
Тенденция – роль крупных хозяйств быстро возрастает.
7. Особенность – постадийная специализация



# транспорт

---

- Развитие всех видов транспорта
- Большие объёмы перевозки грузов
- Большие размеры пассажироперевозок
- Большая дальность перевозок
- Большая доля автомобильного транспорта



**Авиационный транспорт имеет большое значение в пассажирских перевозках и внутренних и международных. Парк самолетов гражданской авиации – самый большой в мире.**

- **Основу железнодорожной системы составляют трансконтинентальные магистрали, идущие от Атлантического до Тихоокеанского побережья. Остальные магистрали проложены как в широтном, так и в меридиональном направлении.**

**Быстрому развитию автомобильного транспорта способствовал процесс урбанизации и фермерский тип сельского расселения, а также наличие большой сети хороших автодорог по всей стране, налаженная система тех обслуживания и активная деятельность автомобильных монополий.**

# СФЕРА УСЛУГ



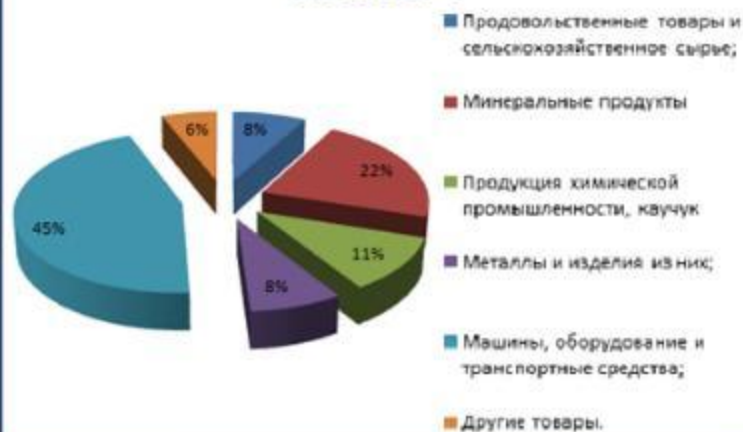
# Внешнеэкономические СВЯЗИ

- По размерам внешнеторгового оборота США занимают первое место в мире.
- Товарный экспорт состоит из промышленных изделий и продукции сельского хозяйства. В импорте преобладают сырьё, машины и оборудование. По стоимости импорт превышает экспорт, поэтому торговый баланс страны обычно пассивный.
- География внешней торговли США определяется в первую очередь их связями с Канадой и Мексикой, а также с Зарубежной Европой и Японией.

## ЭКСПОРТ



## ИМПОРТ



# США – страна туризма.

## Достопримечательности

- Самыми интересными природными достопримечательностями являются Национальный парк Большого Каньона реки Колорадо - самого большого ущелья земного шара. Его ширина 8-25 км, глубина - 1,8 км. + Водопад Муни.



Водопад Муни

Национальный парк Большой Каньон.  
(Аризона)



## Национальные парки США



Национальный парк «Дес Вейли» (Долина Смерти) - Death Valley.



# Голливуд

Район Лос-Анджелеса, расположенный к северо-западу от центра города, в штате Калифорния.

Голливуд ассоциируется с американской киноиндустрией,

в этом районе находится много киностудий и живут многие известные киноактёры.

В Голливуде находится аллея славы - тротуар по Голливудскому бульвару и Вайн-стрит,



# ***Макрорайоны США***



# Экономические районы США



## Северо-восток США

1. Новая Англия
2. Среднеатлантические штаты США

## Средний запад США

3. Северо-восточные центральные штаты США
4. Северо-западные центральные штаты США

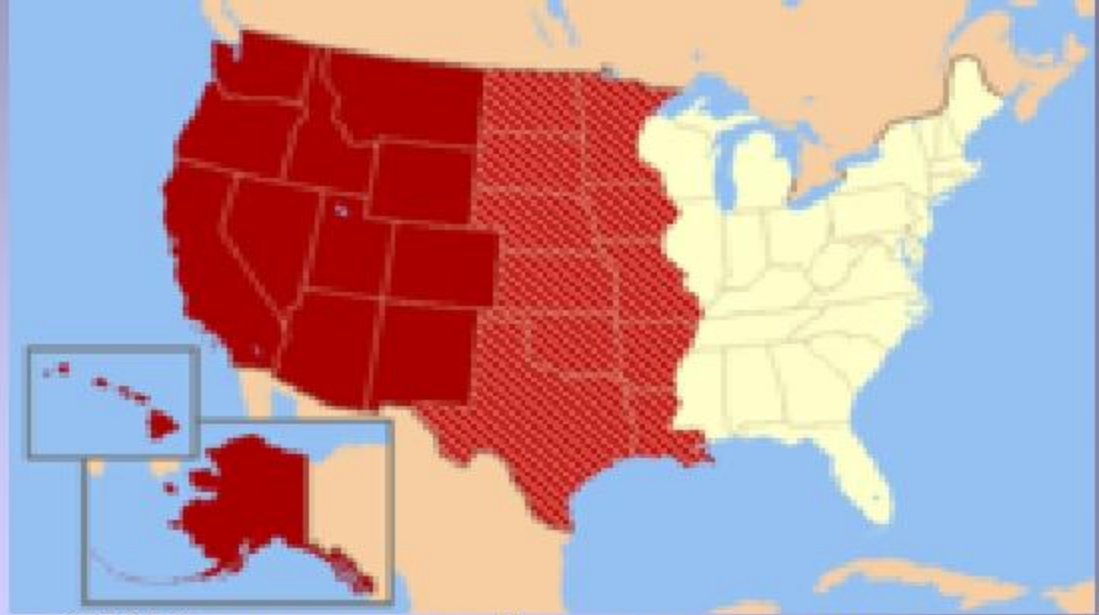
## Юг США

5. Южноатлантические штаты США
6. Юго-восточные центральные штаты США
7. Юго-западные центральные штаты США

## Запад США

8. Горные штаты США
9. Тихоокеанские штаты США

# Запад США



Бюро переписи населения США выделяет Запад как один из четырёх основных регионов страны и включает в него 13 штатов:

Айдахо, Аляска, Аризона, Вайоминг, Вашингтон, Гавайи, Калифорния, Колорадо, Монтана, Невада, Нью-Мексико, Орегон и Юта.

Иногда восточную границу Запада проводят по реке Миссисипи. В таком случае помимо 13 перечисленных в понятие включаются ещё 12 штатов. Тем не менее, обычно их относят к Среднему Западу и Югу.

## 2. Средний Запад



- Крупный промышленный и с/х район, сформировавшийся на базе ресурсов топлива и сырья. Столица макрорайона – Чикаго – центр индустрии, финансовой мощи, главный рынок зерна и скота, а также мощнейший транспортный узел. На Среднем Западе расположены кукурузный, пшеничный, а также молочный пояса страны.

# Северо-Восток – «мастерская нации»

Северо-восток – самый небольшой макрорайон США по площади, но его роль в жизни страны была и остается чрезвычайно важной.

Долгое время из всех районов США Северо-восточный регион развивался быстрее всех. Именно здесь происходило зарождение промышленного пояса США, благодаря чему титул «мастерская нации» прочно закрепился за ним.

Географический рисунок его хозяйства и расселения в первую очередь определяет уже известный вам Северо-Восточный мегалополис, который часто называют **"Главной улицей" страны**. На ней находятся **"экономическая столица" страны - Нью-Йорк** и ее политическая столица - **Вашингтон**.

# 3. Юг

- Бывший рабовладельческий регион. Сейчас – район добычи нефти, газа, угля, фосфоритов; **МОЩНЫХ электростанций**

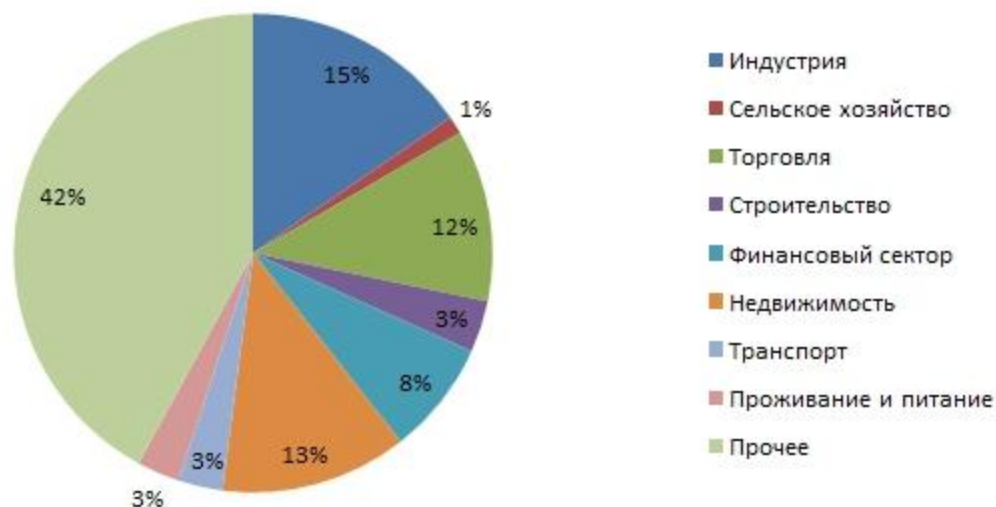


# Экономика США

Современные США — экономически высокоразвитое государство со сложной экономической географией.

Сохраняя лидерство в области научно-технического прогресса и международной политике, эффективно используя внутренние природные и трудовые ресурсы, а также международное разделение труда и усиление мировой интеграции, оно занимает первое место в мире по величине ВВП, значительно опережая стоящую на втором месте Японию.

ВВП США





Роль Соединенных Штатов Америки в мировом хозяйстве огромна. На их долю приходится 15 - 16 % мировой промышленной продукции. Их позиции во всех отраслях мировой экономики очень весомы. Эта страна превосходит все другие по заграничным инвестициям.

Современной американской экономике присуща высокая концентрация производства и капитала.



**Спасибо за работу.**