

**Важнейшие изменения в
мире с конца XVIII в.
по 1870-е годы**

Часть 2.

Образование самостоятельных государств Латинской Америки

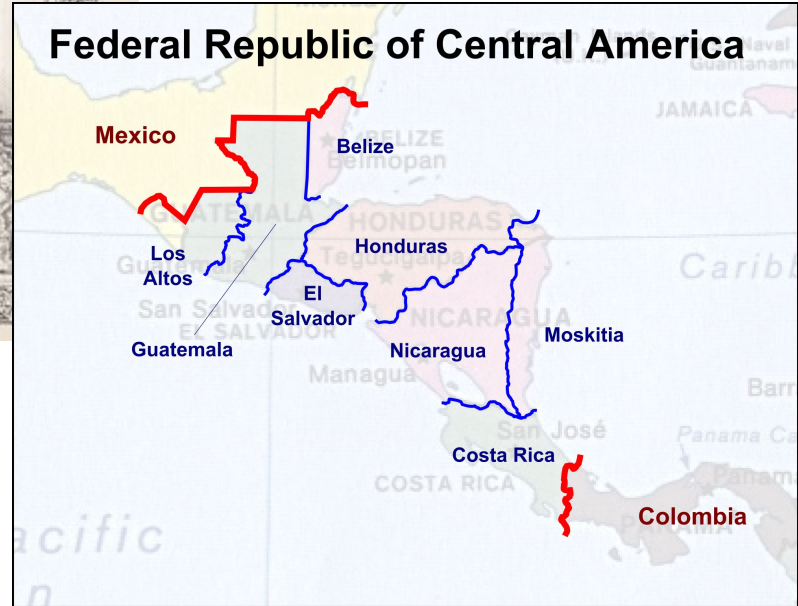


**Годы
получения
государственно
й
независимости
странами
Латинской
Америки**





Соединённые провинции Центральной Америки (1823—1840 гг.)



Республика Колумбия в 1819—1831 гг.



Бразилия и Гвиана (1855 г.)

До 1889 г. Бразилия
была империей под
управлением
императоров из
португальской
династии Браганса.



Задание на 3 ноября:

Сравнить процессы территориально-политической интеграции **Италии** и **Германии** во второй половине XIX века:

- каковы причины и движущие силы объединения в единое государство;
- какие государственные образования и почему возглавили интеграцию;
- кем были представлены оппоненты объединения;
- какими были итоги объединения в политической, экономической и культурной жизни этих стран.



ОБЪЕДИНЕНИЕ ИТАЛИИ (1859 - 1870 гг.)



ОБЪЕДИНЕНИЕ ИТАЛИИ



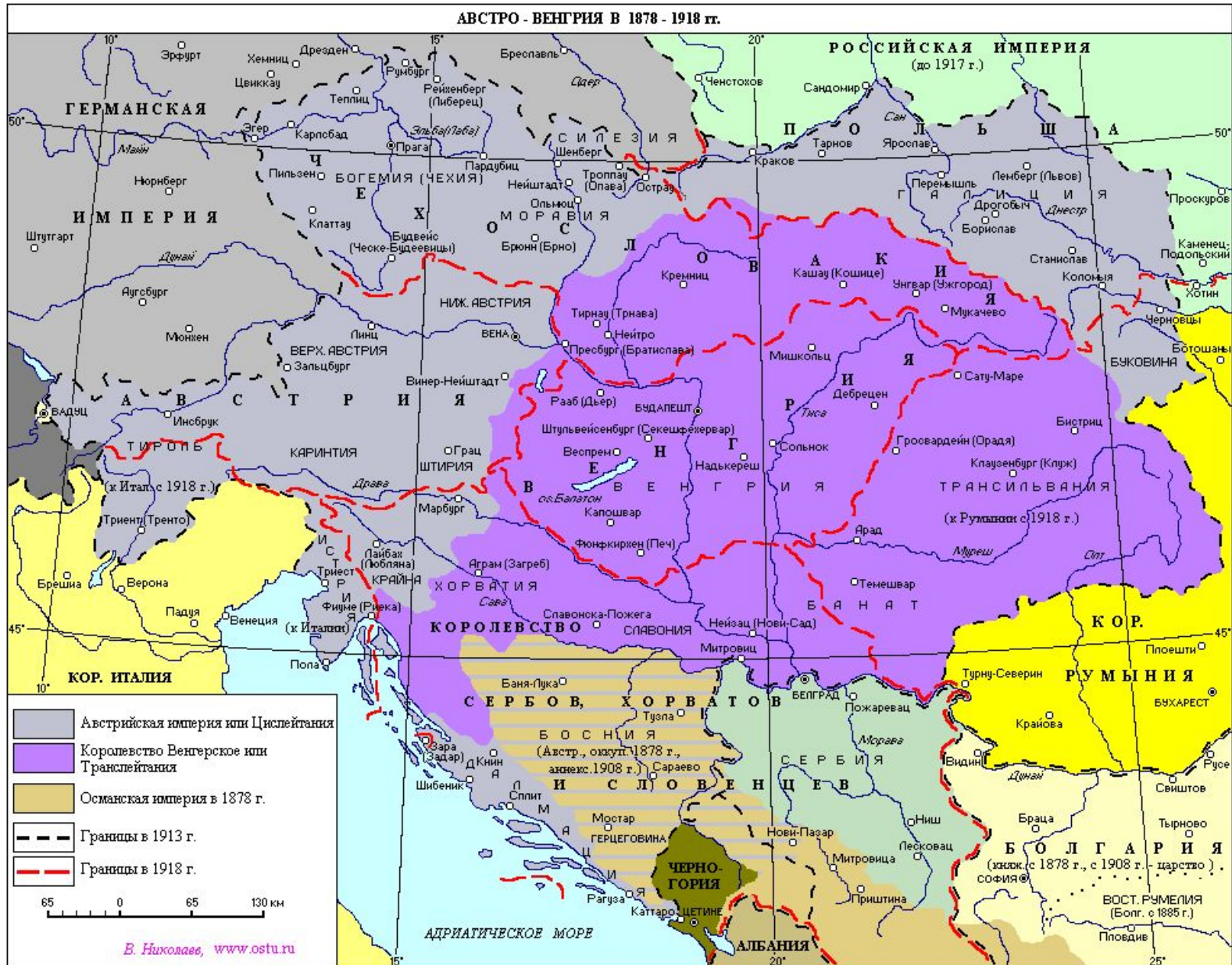
Объединение Италии

- 1858-1859 гг. - Австро-франко-итальянская война или вторая война за независимость, в результате которой происходит объединение Сардинского королевства с Ломбардией, Тосканой, Романьей, Пармой и Моденой. Высадка Гарибальди в Сицилии и объединение с Сардинией Королевства обеих Сицилий.
- 17 марта 1861 г. - новый итальянский парламент провозглашает образование Итальянского королевства в составе Пьемонта и соединившихся с ним областей.
- 1866 - Третья война за независимость в союзе с Пруссией (австро-прусская война), в ходе которой к Италии была присоединена область Венето с Венецией
- Сентябрь 1870 - итальянские войска вступают в Рим, из которого выведен французский гарнизон.
- Июнь 1871г. - итальянская столица перенесена в Рим.

Австро-Венгрия (национальный состав)

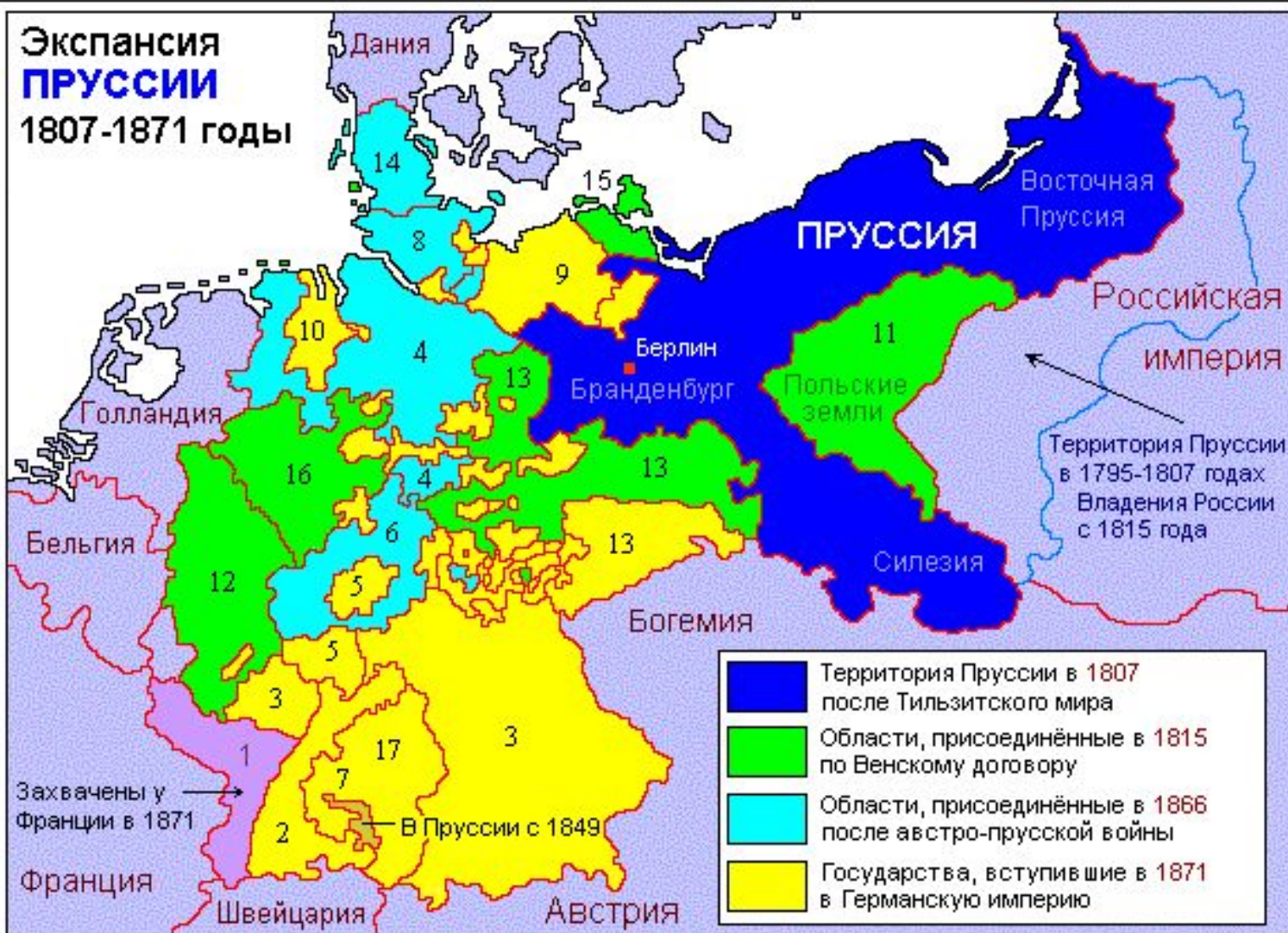


Австро-Венгрия (с 1867 г.)



Объединение Германии

Экспансия
ПРУССИИ
1807-1871 годы



1. Эльзас-Лотарингия
2. Баден
3. Бавария
4. Ганновер
5. Гессен
6. Гессен-Нассау
7. Гогенцоллерн
8. Гольштейн
9. Мекленбург
10. Ольденбург
11. Познань
12. Рейнская область
13. Саксония
14. Шлезвиг
15. Швед. Померания
16. Вестфалия
17. Вюртемберг

Объединение Германии (1870–1871 г.)



Германская империя с 1871 г.



Задание на 17 ноября

1. Выполнить две контурные карту «**Политическая карта Европы после Берлинского конгресса (1878 г.)**», показать на бланковке с современными государственными границами территорию всех суверенных государств Европы на 1878 г. Подчеркнуть разными цветами названия стран Антанты и Тройственного союза. Условными знаками показать монархии.

Задание на 17 ноября

2. Выполнить контурную карту «**Колониальный раздел Африки к 1914 г.**», показать на бланковке с современными государственными границами:

- британские колонии – зелёным цветом,
- французские колонии – малиновым (пурпурным) цветом,
- португальские колонии – синим цветом,
- германские колонии – серым цветом,
- итальянские колонии – коричневым цветом,
- бельгийские колонии – жёлтым цветом,
- испанские колонии – оранжевым цветом
- территории формально независимых стран не закрашивать.

Все колониальные владения и независимые страны подписать.

Задание на 17 ноября

3. Пользуясь историко-географическими источниками, ответить на вопрос:

Почему в XIX веке Китай и Индия существенно замедлили своё экономическое развитие и подпали под влияние ведущих европейских держав?