

# "Охраняемые природные объекты Советского района"

Автор работы  
Учитель географии  
МКОУООШ с.Колянур  
Агапитова Т.Н.



***Скальный массив «Камень»***

Венерин башмачек



Шиверекия подольская



Ландыш майский





**Охраняемые растения**

# «скала ЧАСОВОЙ»»



- скала «Часовой» представляет собой эрозионно-карстовый, обточенный ветром и водой, останец отколовшейся когда-то от известнякового массива глыбы. Высота скалы 8 метров.


# Чимбулатский ботанико-геологический комплекс



# Береснятский ботанико-геологический комплекс



Береснятский водопад



Буржатский утес



- В 7 км. от г.Советска (в сторону с.Ильинска) у д. Зараменье река делает крутую излучину, обнажая известняковый массив в виде высокой обрывистой стены, на светлом фоне которой издали видна чернотой зияющая полость, похожая на чело огромной печи. «Чёртовой печью» и прозвали в народе этот карстовый грот. Теперь его называют Зараменской пещерой. Высота её 3,5 м., ширина 4,5 м., глубина 4м., вглубь свод его снижается до 2м. В задней стене есть 3 отверстия. Из грота через два узких лаза можно попасть в небольшую внутреннюю полость, высота которой едва достигает метра, длина около пяти, а ширина немного более двух метров.

## **Зараменская пещера**