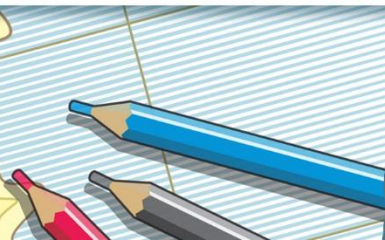




ГЕОГРАФИЯ


8 класс

Учитель географии МБОУ СОШ № 30 г.Костромы
Кострова Евгения Сергеевна



1) Полупустыни и пустыни в России
находятся:

- а) на Восточно-Европейской равнине
- б) на Западно-Сибирской равнине
- в) в Восточной Сибири
- г) на Дальнем Востоке

A map of Russia is shown in the background, with various rivers and geographical features labeled in Russian. The text is overlaid on the map. The text reads: "2) Население зоны полупустынь и пустынь НЕ задействовано:"

2) Население зоны полупустынь и пустынь НЕ задействовано:

а) в добыче газа

б) в животноводстве

в) в добыче железной руды

г) в растениеводстве

A map of Siberia showing major rivers and geographical features. The map includes labels for rivers such as the Ob, Yenisey, Lena, Angara, Vitim, Shilka, and Amur. It also shows Lake Baikal (оз. Байкал) and the city of Krasnoyarsk (Красноярск). The map is overlaid with a grid of latitude and longitude lines.

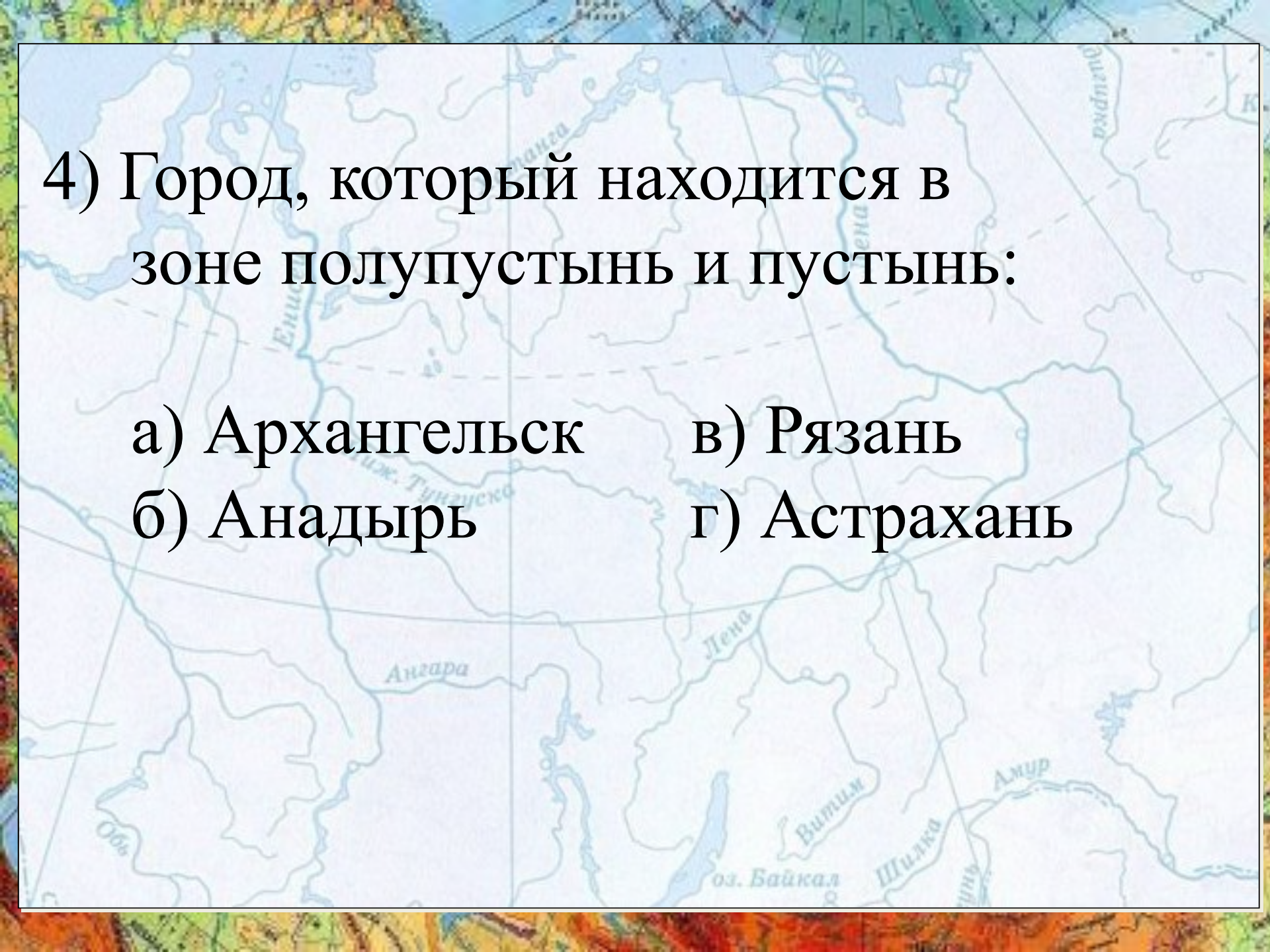
3) Почвы полупустынь и пустынь:

а) бурые

в) серые

б) подзолистые

г) глеевые

A map of Russia showing major rivers and cities. The map is light blue with white outlines for rivers and cities. The rivers shown include the Ob, Yenisey, Angara, Lena, Vitim, Shilka, and Amur. The city of Baikal is also marked. The map is overlaid with a grid of latitude and longitude lines.

4) Город, который находится в
зоне полупустынь и пустынь:

а) Архангельск

в) Рязань

б) Анадырь

г) Астрахань

5) Ярким представителем пустынь и полупустынь является:

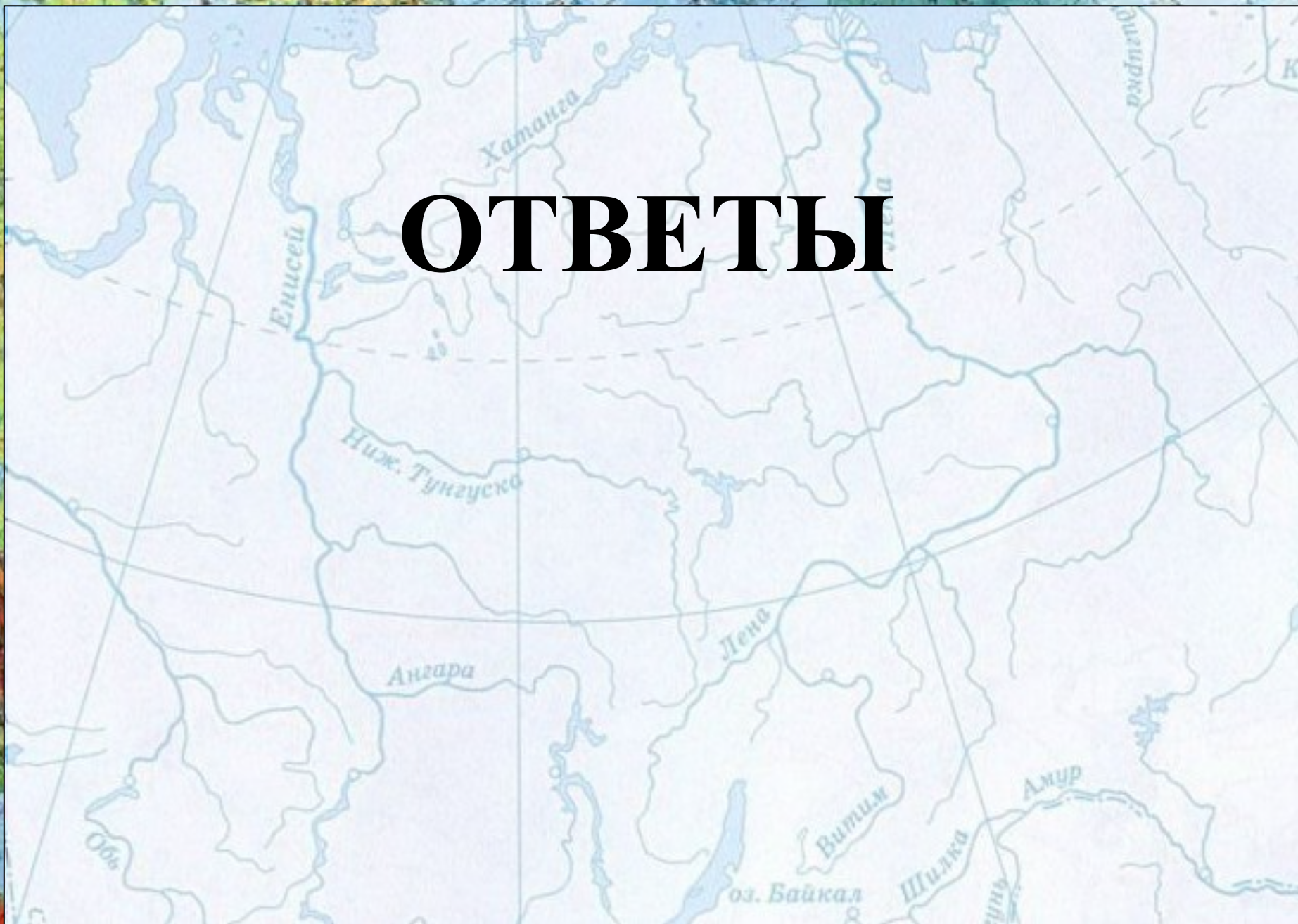
а) лось, полынь

в) тушканчик, лиственница

б) тушканчик, полынь

г) тетерев, эфедра

ОТВЕТЫ





1 – а

2 – в

3 – а

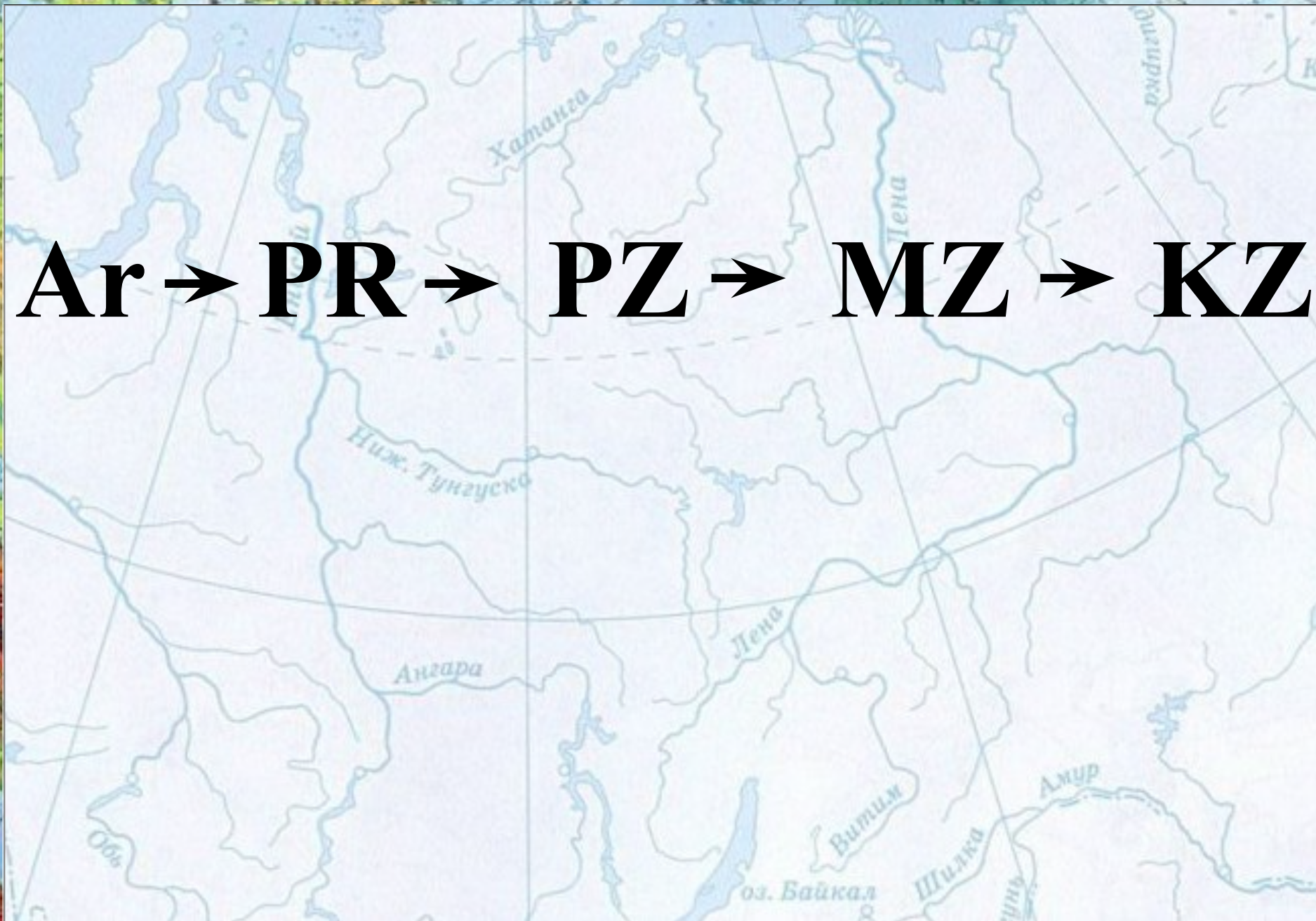
4 – г

5 – б

A map of Siberia showing major rivers and geographical features. The text is overlaid in the center. The rivers labeled include Енисей, Тунгуска, Лена, Обь, Байкал, Вишунь, Шилка, and Амур. The text lists: ягель, земляника, карликовая берёзка, полярная ива, голубика.

ягель
земляника
карликовая берёзка
полярная ива
голубика

Ar → PR → PZ → MZ → KZ







Лена, Енисей, Амур

Ниж. Тунгуска

Ангара

Лена

Витим

оз. Байкал

Шилка

Амур



Енисей

Хатанга

Лена

Ниж. Тунгуска

Ангара

Лена

Витим

оз. Байкал

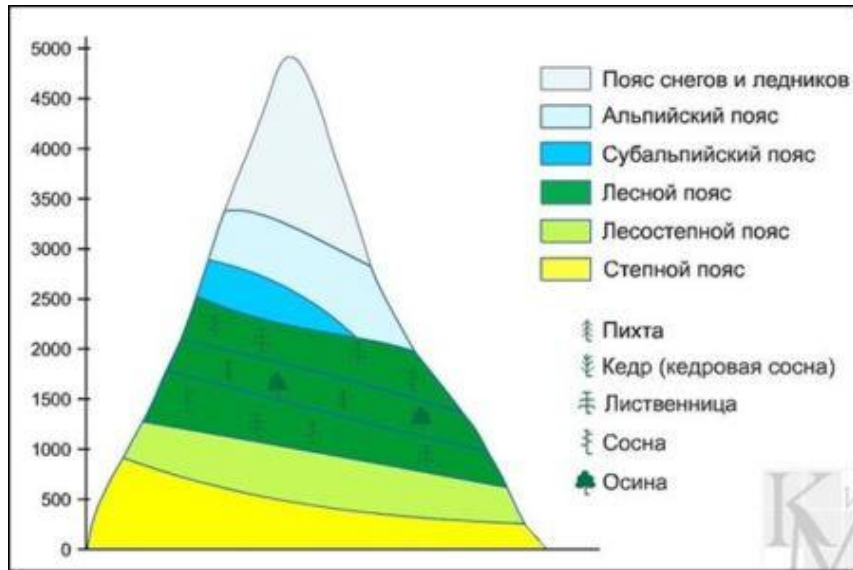
Шилка

Амур

Обь

Оленок

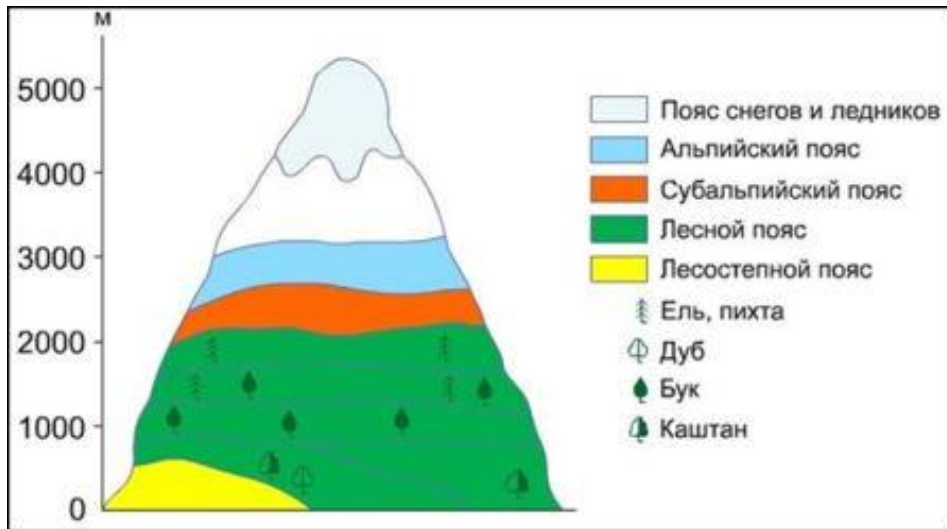
К



а

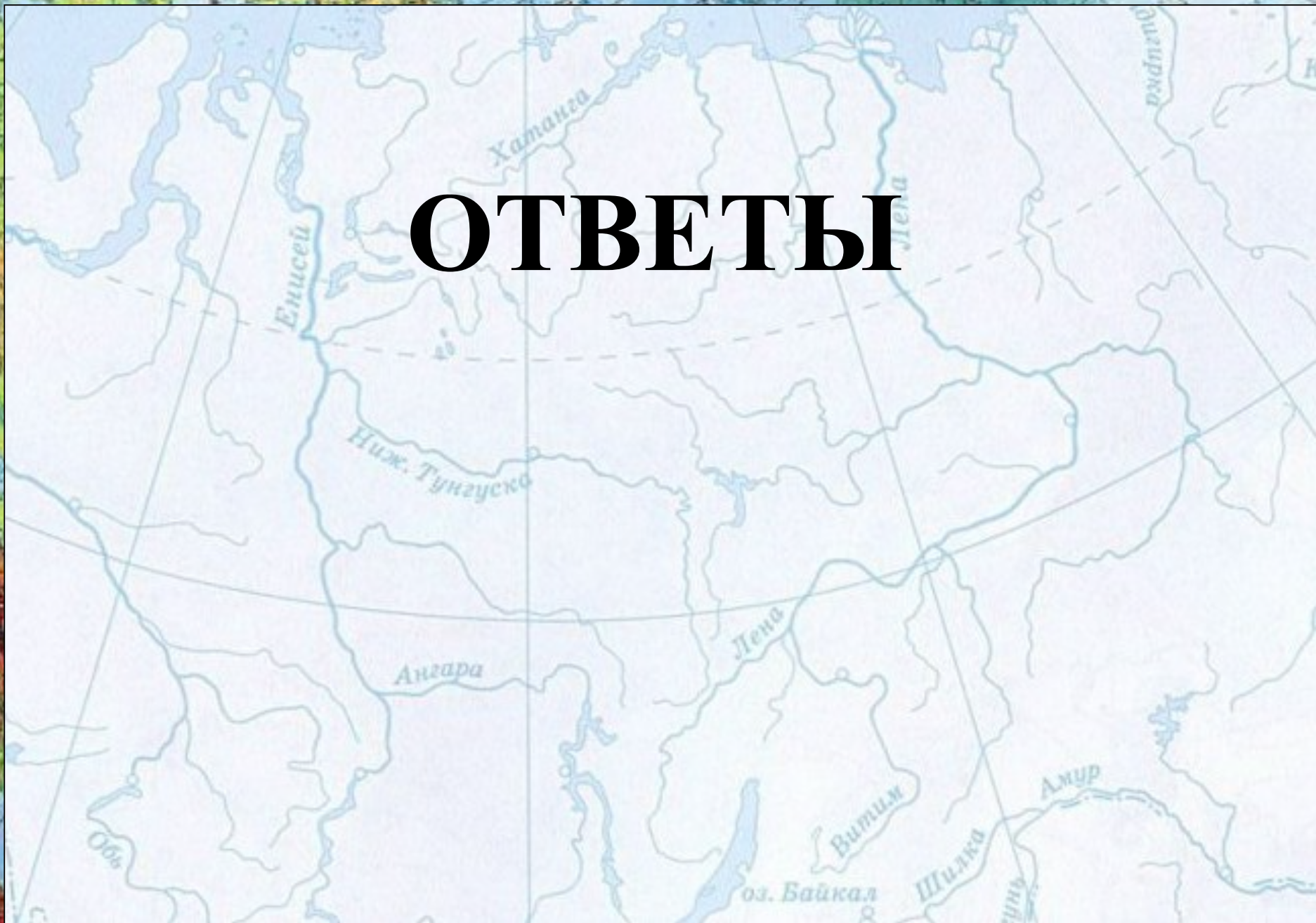


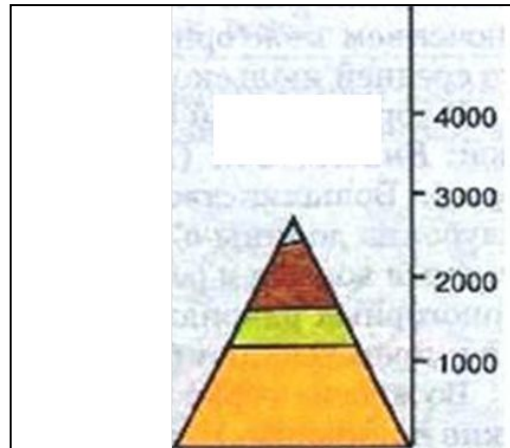
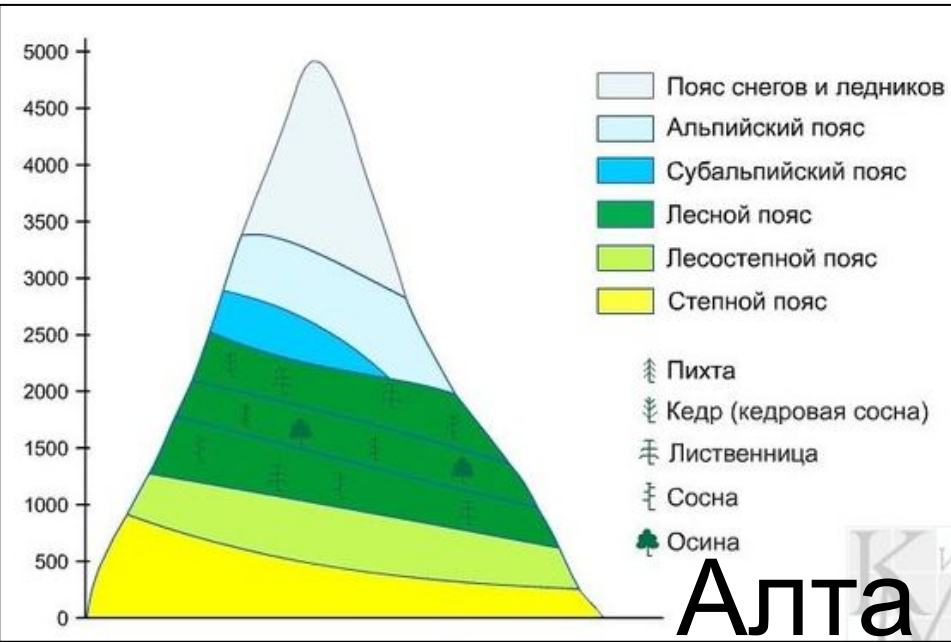
б



в

ОТВЕТЫ

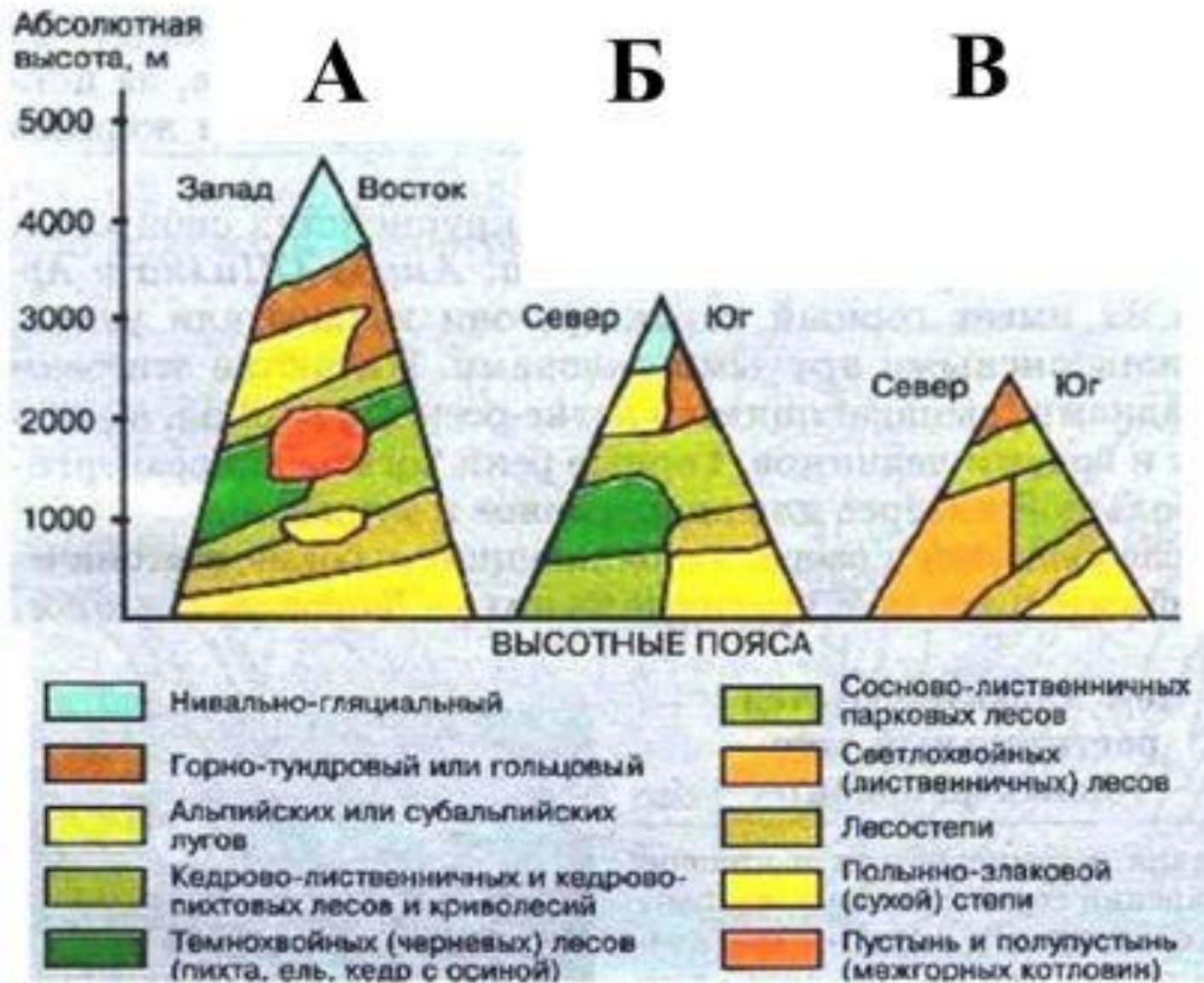




**Станово
е
нагорье**



1-в, 2-а, 3-б.



1) Саяны

2) Яблоневый хребет

3) Алтай

ОТВЕТЫ





1 – Б

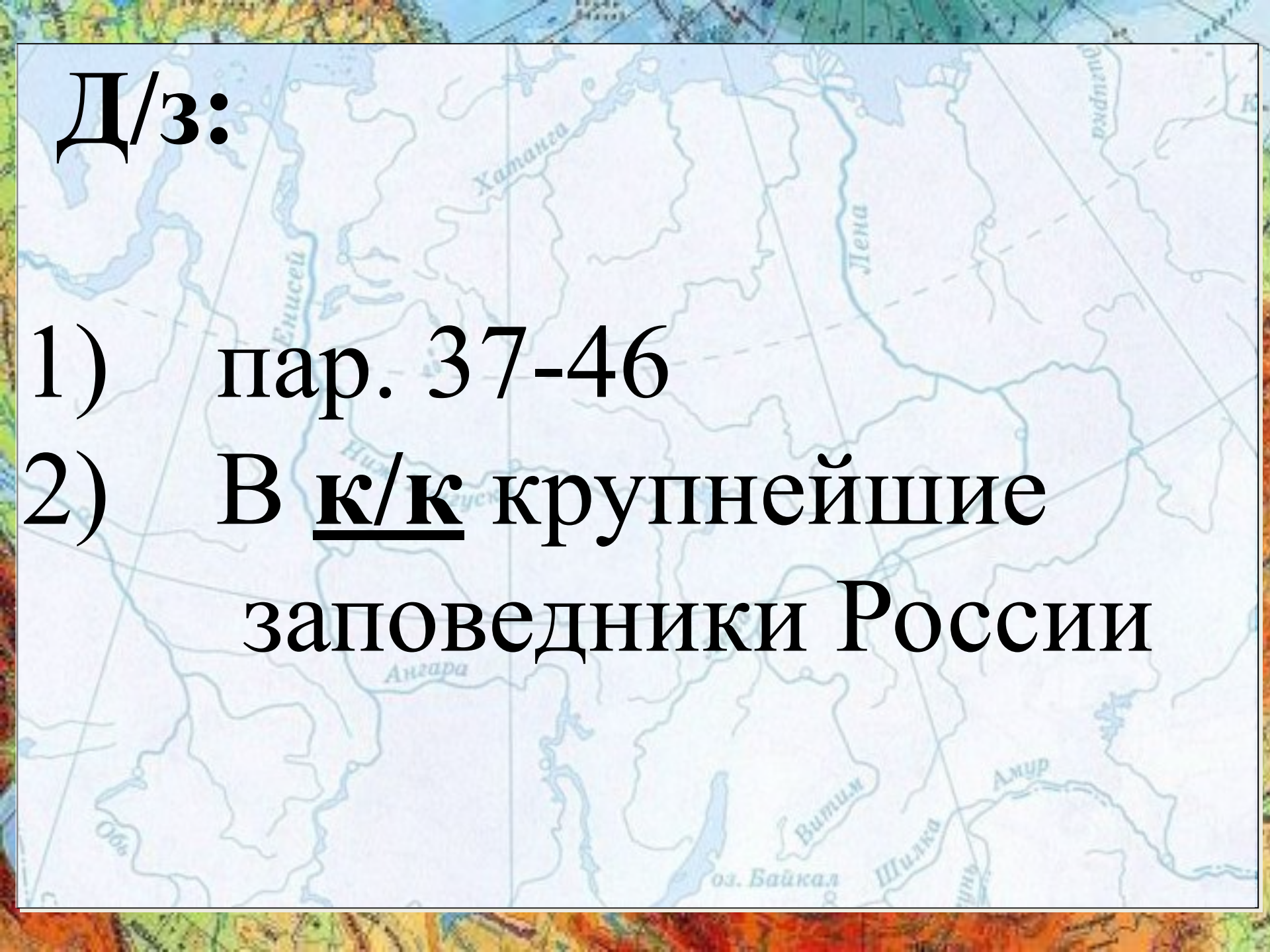
2 – В

3 – А



Дагеста
н



A map of Russia is shown in the background, with various rivers and lakes labeled in Russian. The text is overlaid on the map. The text is in a large, bold, black font. The map shows major rivers like the Yenisey, Lena, and Amur, and lakes like Lake Baikal. The text is centered on the map.

Д/з:

1) пар. 37-46

2) В к/к крупнейшие
заповедники России