



КЛИМОВ

Покровка

Дивное

УСЛОВНЫЕ
ЗНАКИ

Студеная

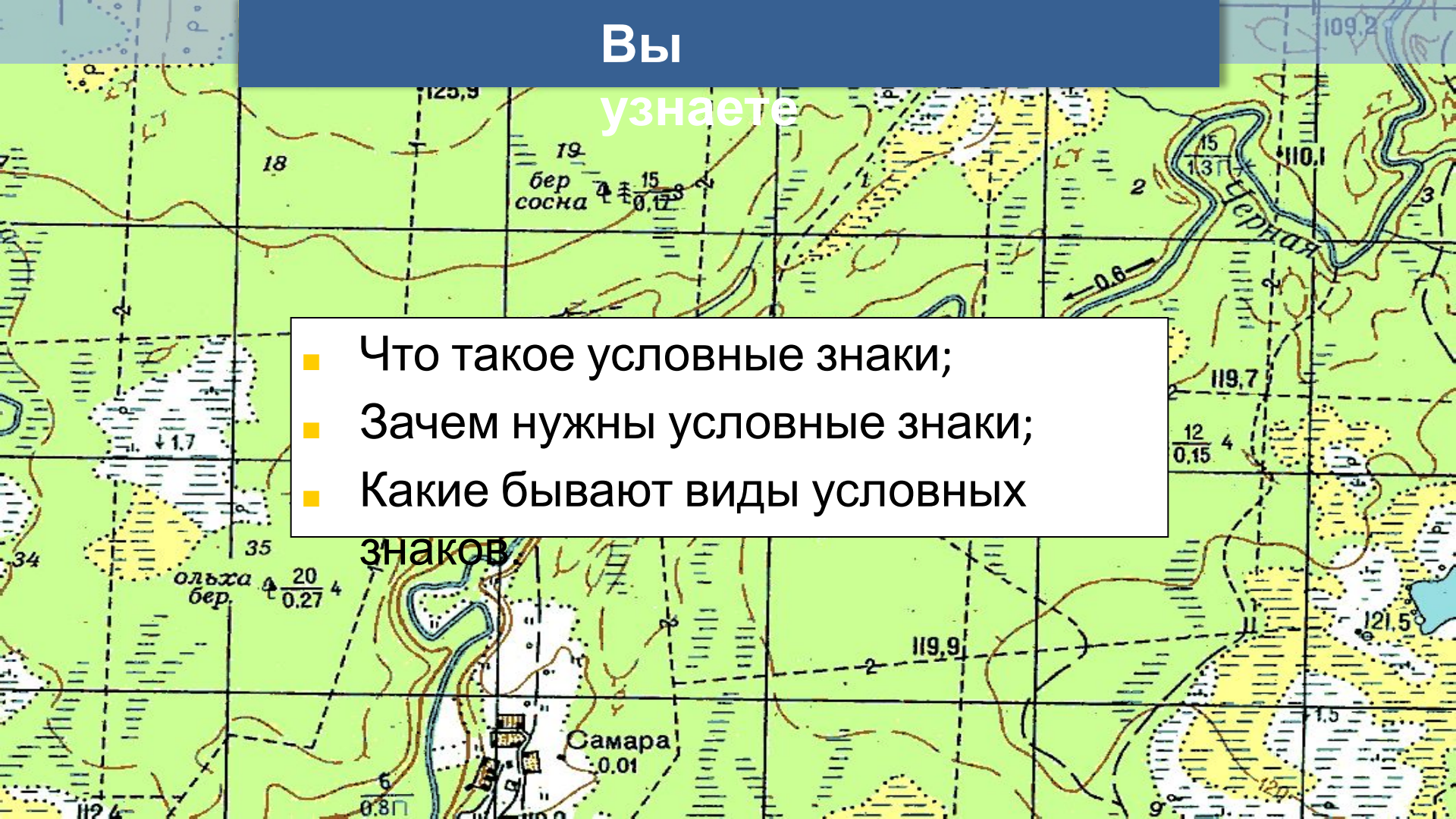
Руч. Гремучий

озеро Длинное


С
Ю

Вы узнаете

- Что такое условные знаки;
- Зачем нужны условные знаки;
- Какие бывают виды условных знаков.

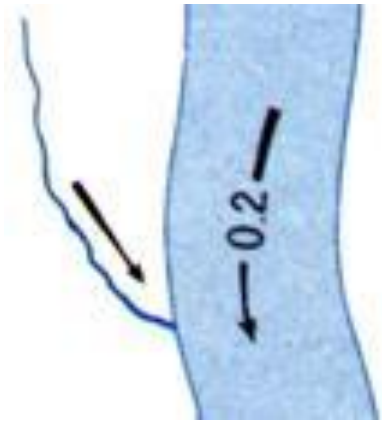


Условные




- **Условные знаки** – это символы, обозначающие на планах и картах разные объекты. Знаки планов делают похожими на изображаемые объекты.

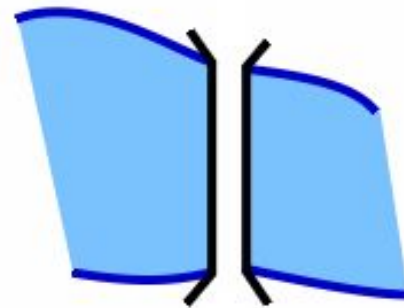

Рек



Смешанный



Деревянный



Виды условных

Условные знаки

линейные



— река



— шоссе

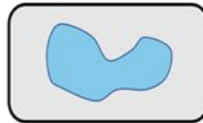


— обрыв

площадные



— лиственный
лес



— озеро




— болото

точечные



— мельница

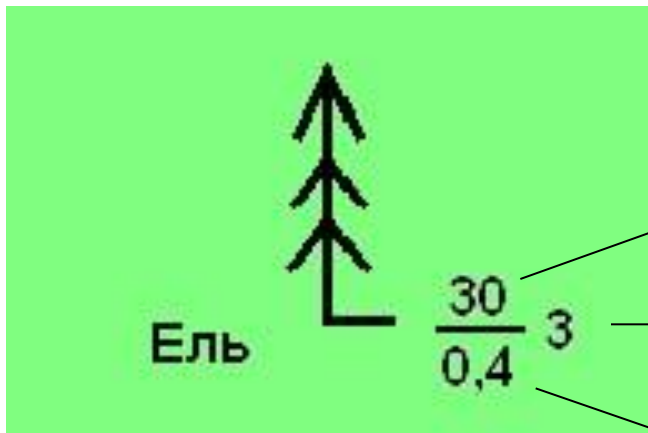


— школа



— отдельно
стоящее дерево

Пояснительные



Высота ствола, м

Расстояние между
деревьями, м

Диаметр ствола, м

Легенд



У С Л О В Н Ы Е О Б О З Н А Ч Е Н И Я

| | | | | | | | |
|-----------|--|--|---------------------------------------|--|----------------|---|--|
| ● МОСКВА | Столица Российской Федерации | | Судоходные каналы | | Болота | * | Действующие вулканы |
| ○ ВАРШАВА | Столицы государств | | Реки | | Солончаки | | Ледники |
| ○ Тюмень | Прочие населенные пункты | | Пересыхающие реки | | Пески | | Зимняя граница плавучих льдов |
| | Государственные границы | | Озера пресные | | Отметки высот | | Теплые морские течения |
| | Границы полярных владений Российской Федерации | | Озера соленые | | Отметки глубин | | Холодные морские течения |
| | | | Озера с непостоянной береговой линией | | | | Длина дуги одного градуса параллели в километрах |

- **Легенда** – это изображение всех условных знаков, которые использованы на данной карте, с объяснением их значений.

Закрепление

- Что такое условные знаки?
- Зачем нужны условные знаки?
- Какие бывают виды условных знаков?

