


Дорогие ребята! Сегодня мы отправимся с вами в увлекательное путешествие по материкам и океанам, где откроем тайны далеких земель. Совершим путешествие вокруг света, побываем на всех существующих материках.

На фрегате **«Алые паруса»** мы отправимся от берегов нашего ласкового Чёрного моря и бросим якорь у берегов первого материка. Удачи, попутного ветра, «Семь футов под килем»!

2 класс



Карта кругосветного путешествия





**Раскалена от жара
Пустынная Сахара.**

**Зато среди саванны –
Слоны и обезьяны,
Львы, зебры и жирафики
Гуляют в жаркой ...**



Африка

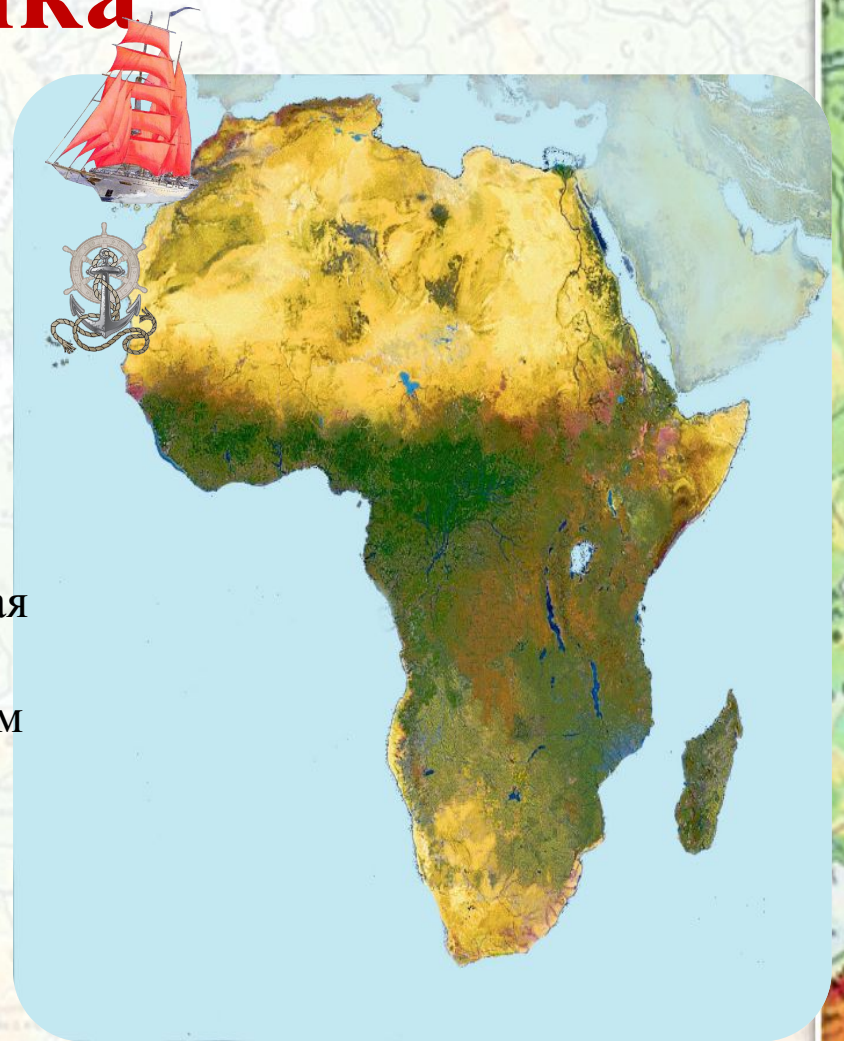
Мы остановимся в порте города **Дакар** на западном побережье Африки.

Почему первый материк именно Африка?

Африка — один из самых удивительных континентов в мире. Некоторые ученые считают, что именно в Африке зародилась первая жизнь на Земле. Это первый континент, на котором появилась человеческая культура и общность.

Африка одновременно самая бедная и богатая в мире.

Африка – единственный материк, на котором встречаются места, где ни разу в жизни не ступал человек. Омывается Средиземным морем с севера, Красным - с северо-востока, Атлантическим океаном с запада и Индийским океаном с востока и юга.



Африка



Африка – второй по величине континент на планете. Здесь насчитывается 54 государства.

В Африке существует больше 2000 языков, но самым распространенным является **арабский**.

Крупнейшие города **Африки** - Кейптаун, Каир, Александрия, Йоханнесбург, Лагос, Луанда, Киншаса, Эль-Гиза, Дар-эс-Салам, Абиджан.




Африка



В Африке располагается самая большая пустыня в мире **Сахара**. Ее площадь больше, чем площадь США.

Сахара располагается на территории Египта, Ливии, Туниса, Алжира, Марокко, Мавритании, Мали, Нигера.

Всего на территории Сахары проживают около 2 млн. человек, в основном берберы и туареги. Самая высокая температура воздуха, когда-либо зафиксированная в Сахаре, составила +57,8 градусов. При этом поверхность здесь иногда нагревается до +80 градусов, а ночью бывает достаточно холодно. В 1879 и 2012 и 2018 годах в Сахаре шёл снег. Правда, он сразу растаял.



Африка



Обитателей пустыни (кочевников) называют **бедуинами**.

Живут они в шатрах большими семейными кланами. Бедуины радушно принимают туристов, демонстрируя свои обычаи, катают иностранцев на верблюдах и угощают их своей первобытной бедуинской кухней.



Африка




Верблюд – лучший друг бедуина в путешествии по пустыне.

Почему же это животное называют «кораблём пустыни»?

Действительно ли в горбах верблюда хранится вода?

На самом деле в верблюжьих горбах нет никакой воды и служат они совершенно другим целям. Все дело в особом строении тела этого животного. Горб верблюда полностью состоит из жировой ткани, которая питает их во время путешествий по пустыне и защищает от палящих лучей. А выпитую верблюдом воду, (от 60 до 100 литров) их «умный» организм направляет во все клетки тела, а потом экономно расходует. Верблюды, испытывая жажду ложатся в том месте, где есть подземные воды – поэтому их называют «кораблями пустыни».



Африка




В пустыне **Сахара** есть уникальное место, которое называется глазом Сахары. Это огромный кратер, с кольцевой структурой и диаметром 50 километров.



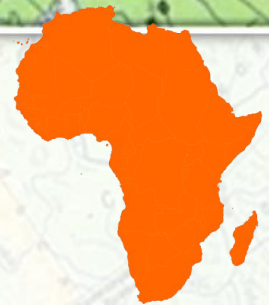
Африка



Не только пустыня есть на этом чудо-континенте. В Африке есть реки, озёра, водопады. На материке протекает вторая по длине река в мире — Нил. Ее протяженность 6850 километров. Обитатели Нила: клювкрылые и двоякодышащие рыбы, нильские окуни, крокодилы, мягкотелые черепахи, вараны, фламинго, бегемоты и другие. На берегах произрастает папирус.



Африка



Озеро Виктория является вторым по величине пресным озером в мире. «Гремящий дым» — так называют **водопад Виктория**, на реке Замбези местные племена. Длина водопада Виктория составляет более километра, а высота более 100 метров. Шум от падения воды с водопада Виктория распространяется на 40 километров вокруг. На краю водопада Виктория есть естественный бассейн, который называется дьявольским. Плавать по краю водопада можно только в период засухи, когда течение не такое сильное.



Африка



В Алжире располагается уникальное озеро. Вместо воды в нем настоящие чернила.



Африка



Водопад Ховик и водоем, в который он падает, местными племенами считается священным обиталищем древнего чудовища.



Африка



В Африке есть собственная Венеция. Дома жителей **селения Ганвье** построены на воде, а передвигаются они исключительно на лодках.



Африка




Самая высокая **гора** Африки – **Килиманджаро** является вулканом.
Только он никогда в жизни еще не извергался.



Африка



Именно в **Африке** находится единственное сохранившееся чудо света – пирамиды Хеопса.



Африка



Самый большой **остров** Африки – **Мадагаскар**.
На территории острова располагается уникальный природный памятник
каменный лес. Высокие тонкие скалы напоминают густой лес.



Африка



В Африке самые богатые **залежи золота и алмазов**.
Здесь добывают половину всего золота, которое продается в мире.



Африка




В Африке живет больше всего редких животных, которые не встречаются больше нигде, например, бегемоты, жирафы, окапи и другие. Некоторые африканские племена охотятся на бегемотов и используют их мясо в пищу, даже не смотря на то, что бегемоты имеют статус стремительно сокращающегося вида. Раньше, бегемоты жили по всей территории Африки, сегодня они встречаются только к югу от пустыни Сахара.



Африка



В Марокко живут уникальные козы, которые лазают по деревьям и питаются листьями и ветками. **В озере Малави**, что находится в Африке, живет огромное количество разновидностей рыб, больше чем в море и океане. В Африке живет необычный грызун – голый землекоп. Его клетки не стареют, он живет до 70 лет и совсем не чувствует боли от порезов или ожогов. Во многих племенах Африки птица –секретарь является домашней птицей и служит сторожем от змей и крыс.



Африка



Африка – уникальный материк.

Природа, люди и животный мир – всё это невозможно увидеть за одно путешествие. Исследователи этого континента путешествовали по Африке всю жизнь, записывая свои наблюдения, но так и не побывали во многих местах.

Я надеюсь, что путешествие вам понравилось. Теперь мы можем на карте путешественника поставить печать первооткрывателей.

Если вы захотите, можно заполнить маршрутный лист «Африка» и поделиться с ребятами своими знаниями об этом удивительном континенте.

До новых географических открытий!



Маршрутный лист кругосветного

