



НАСЕЛЕНИЕ И ХОЗЯЙСТВО

ПОВОЛЖЬЯ



Состав Поволжского района

- Республика Татарстан
- Ульяновская область
- Самарская область
- Пензенская область
- Саратовская область
- Волгоградская область
- Астраханская область
- Республика Калмыкия



республика Татарстан

Ульяновская область

Пензенская область

Самарская область

Саратовская область

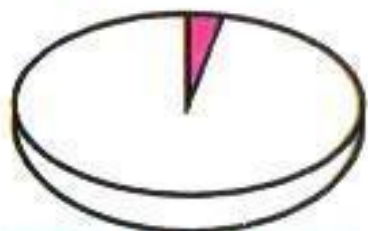
Астраханская область

республика Калмыкия



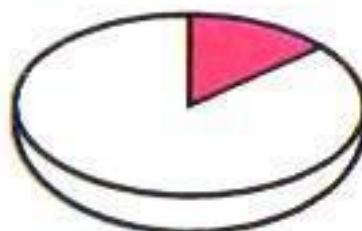
Доля в РОССИИ

Территория



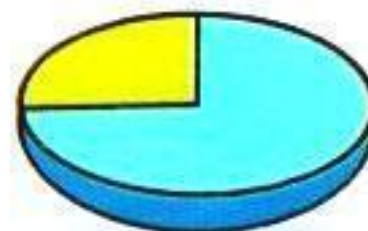
3,2 %

Население



11,5 %

Урбанизация

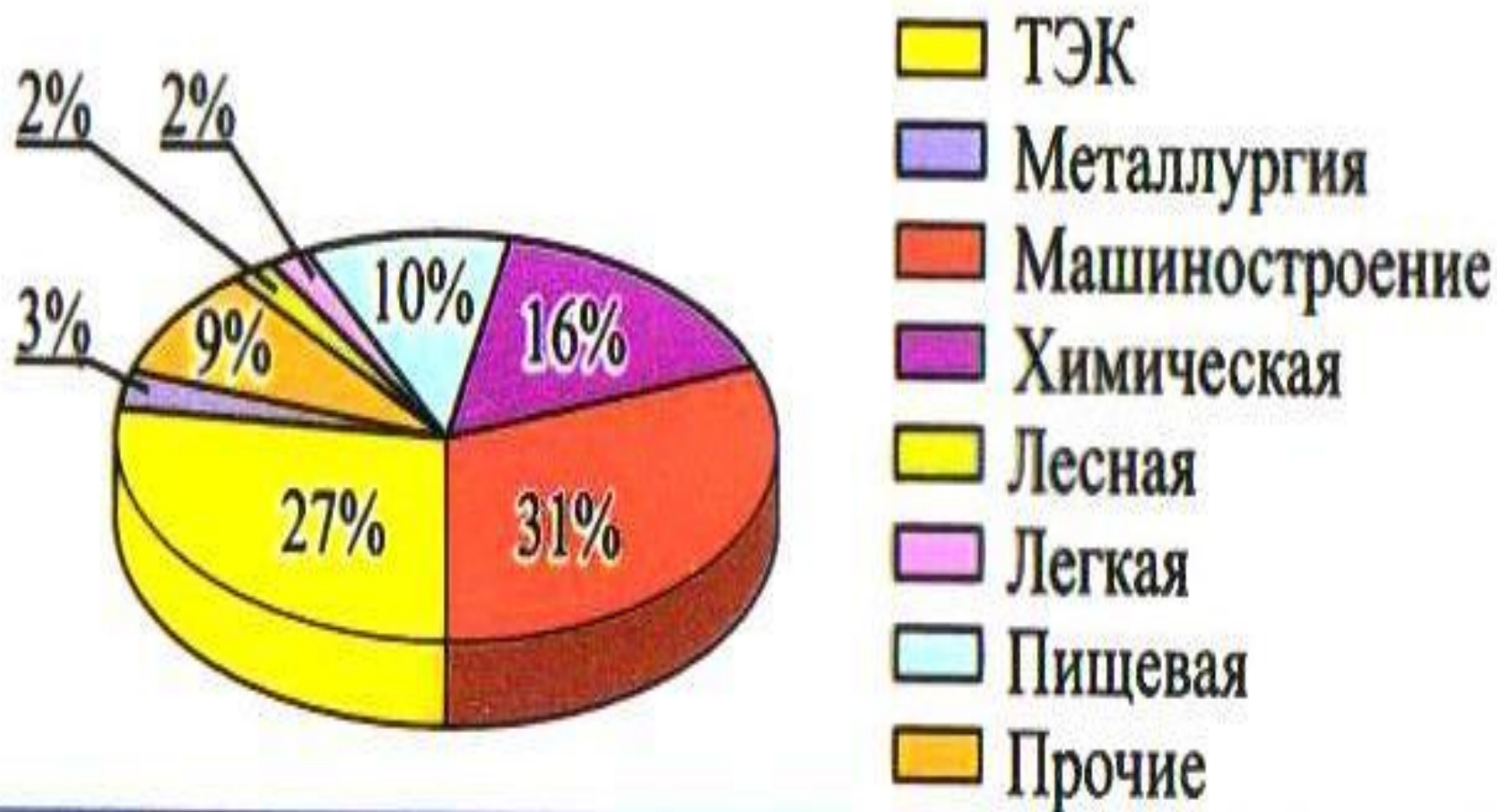


73 %

Плотность 38 чел./км²



Структура промышленности Поволжского района (в %)



Проверь свои знания

- В каком веке были основаны города Самара, Саратов, Царицын, Астрахань?
- С чем связано развитие химической промышленности в районе?
- Каков национальный состав Поволжья?
- Назовите отрасли специализации промышленности района.
- Какое сельское хозяйство развито на юге, на севере, в центральной части района. С чем это связано?



Домашнее задание

- §36 Население и хозяйство
- Ответьте на вопросы после § (2, 3, 5)
- Дополнительно:

дать описание городов
Поволжья (Казань,
Самара, Царицын)