

# ЗНАКИ ДОПОЛНИТЕЛЬНОЙ ИНФОРМАЦИИ (ТАБЛИЧКИ)



**Занятие № 5. Тема 1**  
**Преподаватель теории ПДД Никонова**  
**О.Н.**

**Челябинск, 2020**

**Знаки дополнительной информации (таблички) уточняют или ограничивают действие знаков, с которыми они применены, либо содержат иную информацию для участников дорожного движения. К каждому знаку дополнительной информации (табличке) дан комментарий, поясняющий действие знака дорожного движения в той или иной ситуации.**

## **РАССТОЯНИЕ ДО ОБЪЕКТА**



**Указывает расстояние от знака до начала опасного участка, места введения соответствующего ограничения или определенного объекта (места), находящегося впереди по ходу движения;**



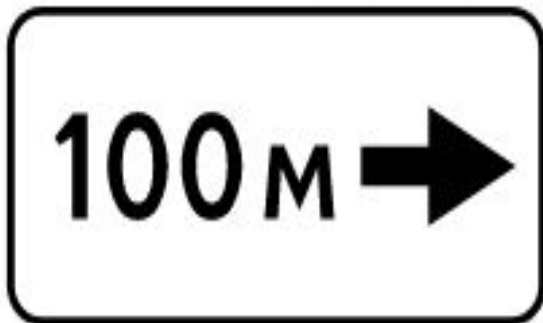
# РАССТОЯНИЕ ДО ОБЪЕКТА



**Указывает расстояние от знака 2.4 до перекрестка в случае, если непосредственно перед перекрестком установлен знак 2.5**




## РАССТОЯНИЕ ДО ОБЪЕКТА



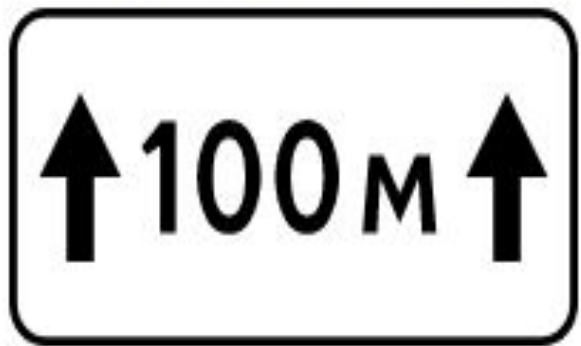
**Указывают расстояние до объекта, находящегося в стороне от дороги. В данном случае справа.**

**Указывают расстояние до объекта, находящегося в стороне от дороги. В данном случае слева.**



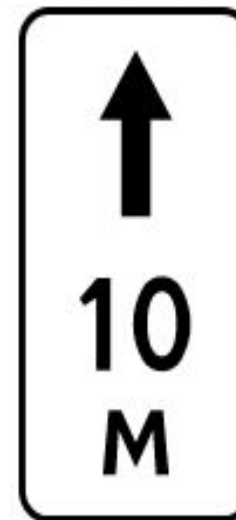


## ЗОНА ДЕЙСТВИЯ




**8.2.1** Указывает протяженность опасного участка дороги, обозначенного предупреждающими знаками, или зону действия запрещающих знаков, а также знаков 5.16. 6.2 и 6.4

**8.2.2** Указывает зону действия запрещающих знаков 3.27, 3.28, 3.29 и 3.30






# ЗОНА ДЕЙСТВИЯ



**8.2.3 Указывает конец зоны действия  
знаков 3.27, 3.28, 3.29 и 3.30**




# ЗОНА ДЕЙСТВИЯ



**8.2.4 Информировает водителей о нахождении  
их в зоне действия  
знаков 3.27, 3.28, 3.29 и 3.30**



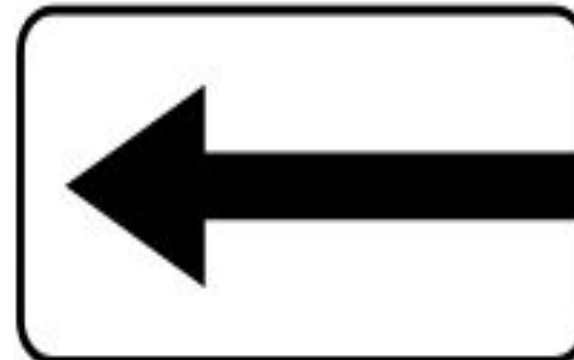

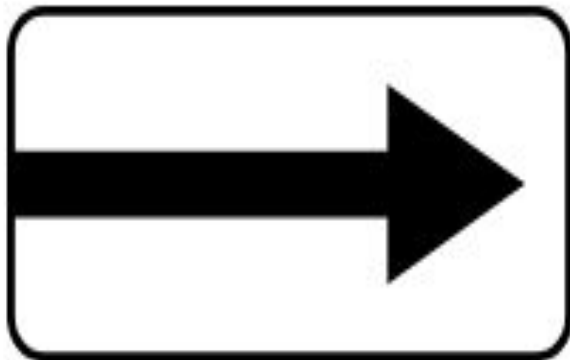
## ЗОНА ДЕЙСТВИЯ



**8.2.5, 8.2.6 Указывают направление и зону действия знаков 3.27, 3.28, 3.29 и 3.30; при запрещении остановки или стоянки вдоль одной стороны площади, фасада здания и тому подобного.**



# НАПРАВЛЕНИЕ ДЕЙСТВИЯ



**8.3.1, 8.3.2, 8.3.3**

**Указывают направления действия знаков,  
установленных перед перекрестком, или  
направления движения к обозначенным объектам,  
находящимся непосредственно у дороги.**



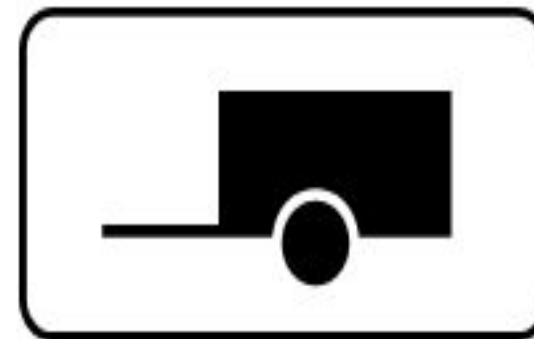
## ВИД ТРАНСПОРТНОГО

Указывают вид транспортного средства, на который распространяется действие знака



8.4.1 распространяет действие знака на грузовые автомобили, в том числе с прицепом, с разрешенной максимальной массой более 3,5 т.

8.4.2 Распространяет действие установленного с этой табличкой знака на грузовые автомобили или тракторы с прицепом или полуприцепом любого типа, а также на транспортные средства, буксирующие механические транспортные средства





## ВИД ТРАНСПОРТНОГО СРЕДСТВА



**8.4.3 – распространяет действие на легковые автомобили, а также грузовые автомобили с разрешенной максимальной массой до 3,5 т.**

**8.4.3.1 - распространяет действие на электромобили и гибридные автомобили, имеющие возможность зарядки от внешнего источника**





## ВИД ТРАНСПОРТНОГО СРЕДСТВА



**8.4.4 – Распространяет действие установленного с этой табличкой знака только на ТС для перевозки пассажиров с числом мест не более 8 не считая места водителя (фактически ТС категории D и D1)**

**8.4.5 Распространяет действие установленного с этой табличкой знака только на трактора и другие самоходные машины**





## ВИД ТРАНСПОРНОГО СРЕДСТВА



**8.4.6 - Распространяет действие  
установленного с этой табличкой  
знака только мотоциклы (фактически  
– ТС категории А, А1)**

**8.4.7 Распространяет действие  
установленного с этой табличкой  
знака только на велосипеды и  
мопеды**





ВИД ТРАНСПОРТНОГО



**8.4.8 - Распространяет действие установленного с этой табличкой знака на транспортные средства, оборудованные опознавательными знаками (информационными табличками) "Опасный груз".**




КРОМЕ ВИДА  
ТРАНСПОРНОГО СРЕДСТВА



**Указывают вид транспортного средства, на  
который не распространяется действие знака**



**КРОМЕ ВИДА  
ТРАНСПОРТНОГО СРЕДСТВА**



**Указывают вид транспортного средства, на  
который не распространяется действие знака**



# СУББОТНИЕ, ВОСКРЕСНЫЕ И ПРАЗДНИЧНЫЕ ДНИ



**Указывает, что знак действует только в субботу,  
воскресенье и праздничные дни**



# РАБОЧИЕ ДНИ



**Указывает, что знак действует только в рабочие дни.**



## ДНИ НЕДЕЛИ

понедельник –  
среда

Указывает, что знак действует только в конкретно указанные дни недели.

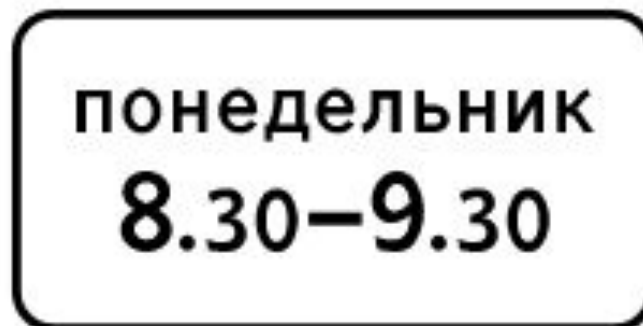
## ВРЕМЯ ДЕЙСТВИЯ

Указывает время суток, в течение которого действует знак

8.00–17.30



## ВРЕМЯ ДЕЙСТВИЯ



**Указывает день недели и время суток, в течение которого действует знак**



## СПОСОБ ПОСТАНОВКИ ТРАНСПОРТНОГО СРЕДСТВА НА СТОЯНКУ



**8.6.1 - Указывает, что все транспортные средства должны быть поставлены на стоянку параллельно краю проезжей части.**

**8.6.2 - Указывают способ постановки легковых автомобилей и мотоциклов на околотротуарной стоянке с частичным использованием тротуара**





# СПОСОБ ПОСТАНОВКИ ТРАНСПОРТНОГО СРЕДСТВА НА СТОЯНКУ



**8.6.3 - Указывают способ  
постановки легковых  
автомобилей и мотоциклов на  
стоянке расположенной на  
тротуаре**

**8.6.4 - Указывают способ  
постановки легковых  
автомобилей и мотоциклов на  
стоянке расположенной на  
околотротуарной стоянке**





## СПОСОБ ПОСТАНОВКИ ТРАНСПОРТНОГО СРЕДСТВА НА СТОЯНКУ



**8.6.5 - Указывает, что все транспортные средства должны быть поставлены на стоянку перпендикулярно краю проезжей части.**

**8.6.6 - Указывают способ постановки легковых автомобилей и мотоциклов на околотротуарной стоянке с частичным использованием тротуара**





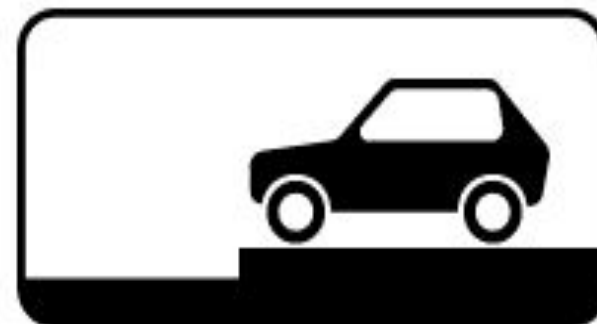
# СПОСОБ ПОСТАНОВКИ ТРАНСПОРТНОГО СРЕДСТВА НА СТОЯНКУ



**8.6.7 - Указывают способ  
постановки легковых  
автомобилей и мотоциклов на  
околотротуарной стоянке с  
частичным использованием**

**тротуара**

**8.6.8. - Указывают способ  
постановки легковых  
автомобилей и мотоциклов на  
стоянке расположенной на  
тротуаре**





# СПОСОБ ПОСТАНОВКИ ТРАНСПОРТНОГО СРЕДСТВА НА СТОЯНКУ



**8.6.9. - Указывают способ  
постановки легковых  
автомобилей и мотоциклов на  
стоянке расположенной на  
тротуаре**

## СТОЯНКА С НЕРАБОТАЮЩИМ ДВИГАТЕЛЕМ

**Указывает, что на стоянке,  
обозначенной знаком 6.4,  
разрешается стоянка  
транспортных средств только с  
неработающим двигателем.**





## ПЛАТНЫЕ УСЛУГИ



Указывает, что услуги предоставляются только за плату.

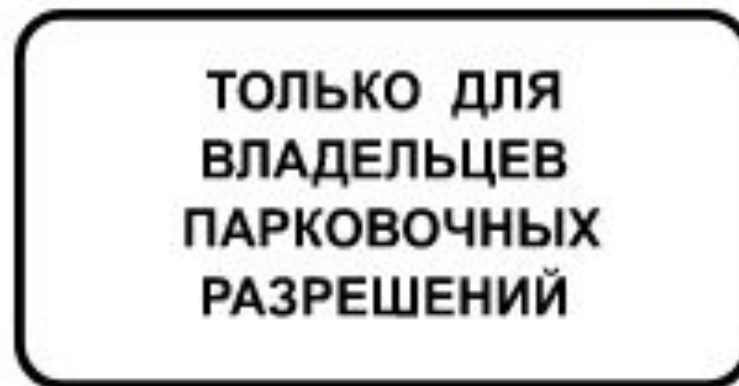
## ОГРАНИЧЕННАЯ ПРОДОЛЖИТЕЛЬНОСТЬ СТОЯНКИ

Указывает максимальную продолжительность пребывания транспортного средства на стоянке, обозначенной знаком 6.4.






## 8.9.1 СТОЯНКА ТОЛЬКО ДЛЯ ВЛАДЕЛЬЦЕВ ПАРКОВОЧНЫХ РАЗРЕШЕНИЙ



Указывает, что на парковке, обозначенной знаком 6.4, могут размещаться только транспортные средства, владельцы которых имеют разрешение на парковку, полученное в установленном органами исполнительной власти субъекта Российской Федерации или органами местного самоуправления порядке и действующее в пределах территории, границы которой установлены соответствующими органами исполнительной власти субъекта Российской Федерации или органами местного самоуправления.



## 8.9.2 СТОЯНКА ТОЛЬКО ТРАНСПОРТНЫХ СРЕДСТВ ДИПЛОМАТИЧЕСКОГО КОРПУСА



**Указывает, что на парковке (парковочном месте), обозначенной знаком 6.4, могут размещаться только транспортные средства аккредитованных дипломатических представительств, консульских учреждений, международных (межгосударственных) организаций и представительств таких организаций, имеющие государственные регистрационные знаки, применяемые для обозначения таких транспортных средств.**



## 8.10 МЕСТО ДЛЯ ОСМОТРА АВТОМОБИЛЕЙ



Указывает, что на площадке, обозначенной знаком 6.4 или 7.11, имеется эстакада или смотровая канава.

## 8.11 ОГРАНИЧЕНИЕ РАЗРЕШЕННОЙ МАКСИМАЛЬНОЙ МАССЫ

Указывает, что действие знака распространяется только на транспортные средства с разрешенной максимальной массой, превышающей максимальную массу, указанную на табличке.





## 8.12 ОПАСНАЯ ОБОЧИНА



Предупреждает, что съезд на обочину опасен в связи с проведением на ней ремонтных работ. Применяется со знаком 1.25 "Дорожные работы".

## 8.13 НАПРАВЛЕНИЕ ГЛАВНОЙ ДОРОГИ

Указывает направление главной дороги на перекрестке.

Изображение направления главной дороги и прилегающих на табличке может повторять фактическую траекторию дорог.





## 8.14 ПОЛОСА ДВИЖЕНИЯ



**Указывает полосу движения или полосу для велосипедистов, на которую распространяется действие знака или светофора.**

## 8.15 СЛЕПЫЕ ПЕШЕХОДЫ

**Указывает, что пешеходным переходом пользуются слепые. Применяется со знаками 1.22, 5.19.1, 5.19.2 и светофорами.**





## 8.16 ВЛАЖНОЕ ПОКРЫТИЕ



Указывает, что действие знака распространяется на период времени, когда покрытие проезжей части влажное.

## 8.17 ИНВАЛИДЫ

Указывает, что действие знака 6.4 распространяется только на мотоколяски и автомобили, на которых установлен опознавательный знак "Инвалид".





## 8.18 КРОМЕ ИНВАЛИДОВ



**Указывает, что действие знака не распространяется на мотоколяски и автомобили, на которых установлен опознавательный знак "Инвалид".**



## 8.19 КЛАСС ОПАСНОГО ГРУЗА

**опасный груз  
кл. 4.3, 6, 7**

Указывает номер класса (классов) опасных грузов по ГОСТу 19433-88.

## 8.20.1 ТИП ТЕЛЕЖКИ ТРАНСПОРТНОГО СРЕДСТВА

Применяются со знаком 3.12 Указывают число сближенных осей транспортного средства, для каждой из которых указанная на знаке масса является предельно допустимой

**для 2-осной тележки**



## 8.20.2 ТИП ТЕЛЕЖКИ ТРАНСПОРТНОГО СРЕДСТВА

для 3-осной тележки

Применяются со знаком 3.12 Указывают число сближенных осей транспортного средства, для каждой из которых указанная на знаке масса является предельно допустимой.

## ВИД МАРШРУТНОГО ТРАНСПОРТНОГО СРЕДСТВА

Применяются со знаком 6.4. Обозначают место стоянки транспортных средств у станций метро, остановок автобуса (троллейбуса) или трамвая, где возможна пересадка на соответствующий вид транспорта.

+ МЕТРО



## ВИД МАРШРУТНОГО ТРАНСПОРТНОГО СРЕДСТВА



**Применяются со знаком 6.4. Обозначают место стоянки транспортных средств у станций метро, остановок автобуса (троллейбуса) или трамвая, где возможна пересадка на соответствующий вид транспорта.**



## ПРЕПЯТСТВИЕ



**Обозначают препятствие и направление его объезда.  
Применяются со знаками 4.2.1, 4.2.2 и 4.2.3.**



## 8.23 ФОТОВИДЕОФИКСАЦИЯ.



**Указывает, что в зоне действия дорожного знака либо на данном участке дороги может осуществляться фиксация административных правонарушений работающими в автоматическом режиме специальными техническими средствами, имеющими функции фото-киносъемки и видеозаписи, или средствами фото-киносъемки и видеозаписи. Применяется со**

**знаками 1.1, 1.2, 1.35, 1.8, 1.22, 3.1, 3.2, 3.3, 3.4, 3.5, 3.6, 3.7, 3.18.1, 3.18.2, 3.19, 3.20, 3.22, 3.24, 3.27, 3.28, 3.29, 3.30, 5.1, 5.2, 5.3, 5.4, 5.14, 5.21, 5.23.1, 5.23.2, 5.24.1, 5.24.2, 5.25, 5.26, 5.27, 5.31, 5.35 и 5.36, а**

**также со светофорами.**



## 8.24 РАБОТАЕТ ЭВАКУАТОР.



Указывает, что в зоне действия дорожных знаков 3.27, 3.28, 3.29 и 3.30 осуществляется задержание транспортного средства.

## 8.25 ЭКОЛОГИЧЕСКИЙ КЛАСС ТРАНСПОРТНОГО СРЕДСТВА

Указывает, что действие знаков 3.3 - 3.5, 3.18.1, 3.18.2 и 4.1.1 - 4.1.6 распространяется на механические транспортные средства экологического класса которых, указанный в регистрационных документах на эти транспортные средства.



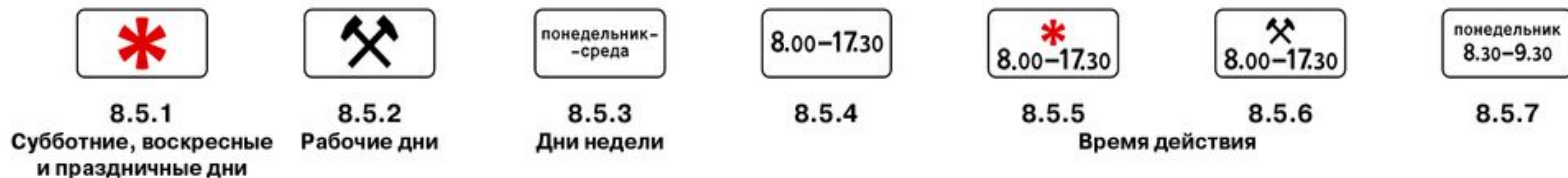
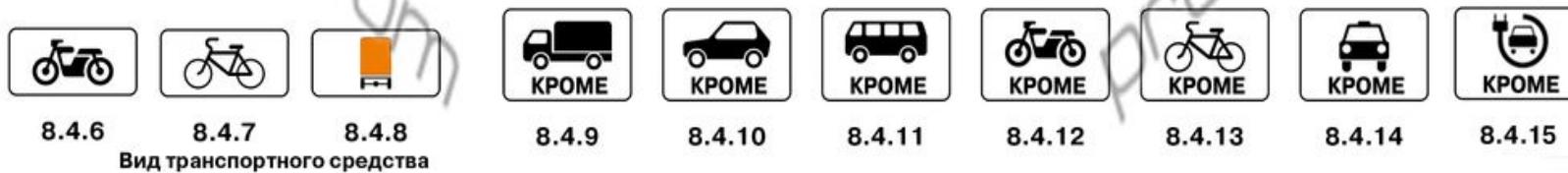
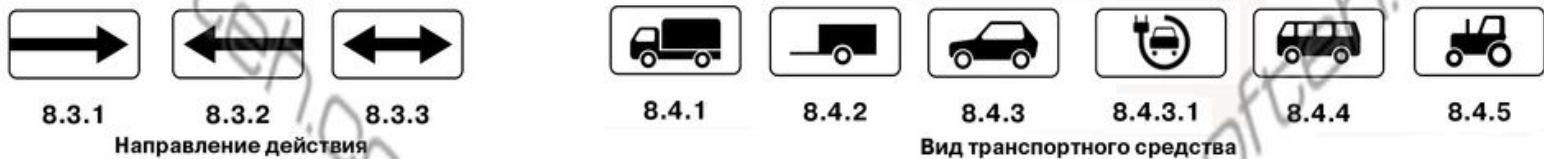


# ТАБЛИЧКИ

- Размещаются непосредственно под знаком с которым применены.
- Таблички 8.2.2-8.2.4, 8.13 при расположении знаков над проезжей частью, обочиной или тротуаром размещаются сбоку от знака
- Желтый фон на знаках 1.8, 1.15, 1.16, 1.18-1.21, 1.33, 2.6, 3.11-3.16, 3.18-3.25, установленных в местах производства дорожных работ , означает что эти знаки являются временными.
- В случаях если значения временных дорожных знаков и стационарных дорожных знаков противоречат друг другу, водители должны руководствоваться временными знаками.
- *Примечание. Знаки по ГОСТу 10807-78, находящиеся в эксплуатации, действуют до их замены в установленном порядке на знаки по ГОСТу Р 52290-2004*



# ТАБЛИЧКИ





# ТАБЛИЧКИ



8.6.1



8.6.2



8.6.3



8.6.4



8.6.5



8.6.6



8.6.7



8.6.8



8.6.9



8.7

Стоянка с работающим двигателем запрещена




8.8

Платные услуги



8.9

Ограничение продолжительности стоянки



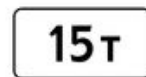
8.9.1

ТОЛЬКО ДЛЯ  
ВЛАДЕЛЬЦЕВ  
ПАРКОВОЧНЫХ  
РАЗРЕШЕНИЙ



8.10

Место для осмотра автомобилей



8.11

Ограничение разрешённой максимальной массы



8.12

Опасная обочина



8.13

Направление главной дороги



8.14

Полоса движения



8.15

Слепые пешеходы



8.16

Влажное покрытие



8.17

Инвалиды



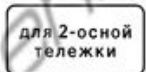
8.18

Кроме инвалидов



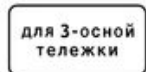
8.19

Класс опасного груза



8.20.1

для 2-осной тележки



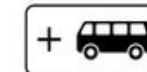
8.20.2

для 3-осной тележки



8.21.1

+ МЕТРО



8.21.2

+ автобус



8.21.3

+ автобус с инвалидом



8.23

Фотовидеофиксация



8.24

Работает эвакуатор



8.22.1



8.22.2

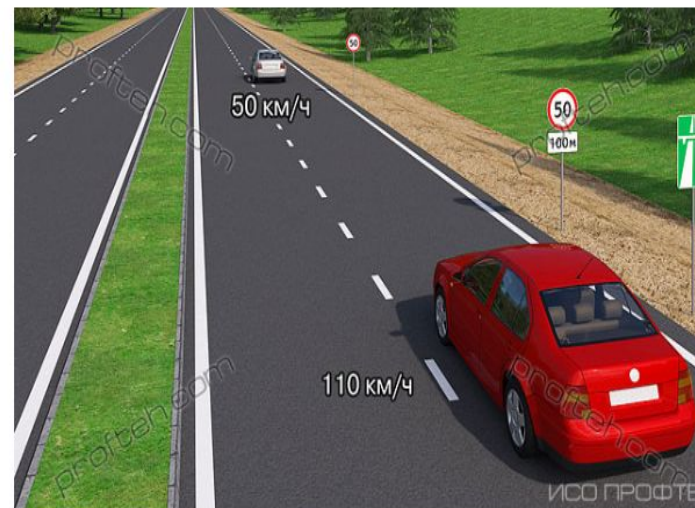


8.22.3

Препятствие



# ТАБЛИЧКИ ИНФОРМИРУЮЩИЕ О РАССТОЯНИИ ДО ОБЪЕКТА



Таблички 8.1.1 – 8.1.4 отвечают на вопрос «когда?» - будет то, что изображено на знаке

Табличка 8.1.1 Указывает расстояние от знака до начала опасного участка, места введения соответствующего ограничения или определенного объекта (места), находящегося впереди по ходу движения



# ТАБЛИЧКИ ИНФОРМИРУЮЩИЕ О РАССТОЯНИИ ДО ОБЪЕКТА



**Табличка 8.1.2 Указывает на расстояние от знака 2.4 перекрестка в случае если непосредственно перед перекрестком установлен знак 2.5**



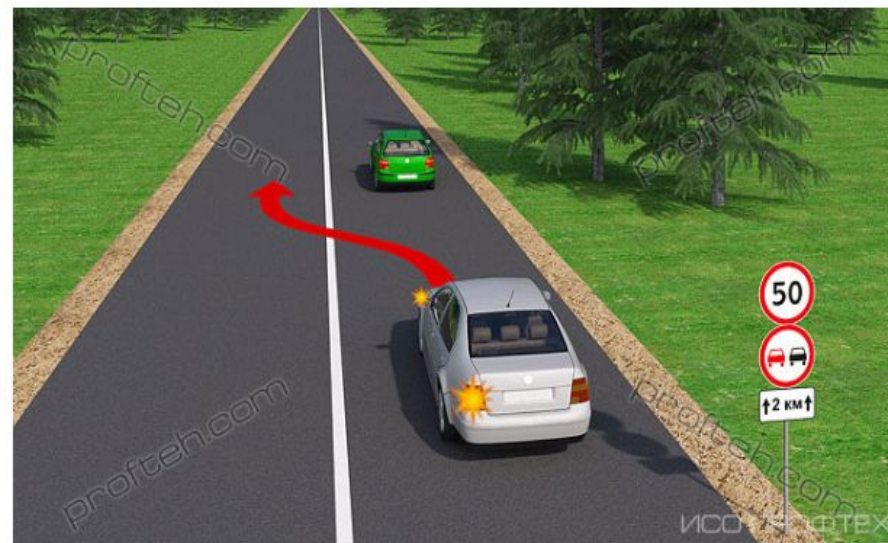
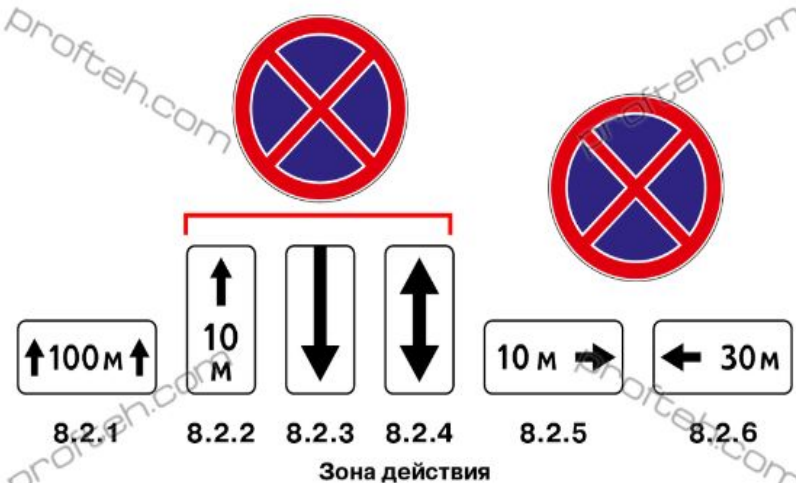
# ТАБЛИЧКИ ИНФОРМИРУЮЩИЕ О РАССТОЯНИИ ДО ОБЪЕКТА



**Таблички 8.1.3 и 8.1.4 указывают расстояние до объекта находящегося в стороне от дороги**



# ТАБЛИЧКИ ПОКАЗЫВАЮЩИЕ ЗОНУ ДЕЙСТВИЯ ЗНАКОВ



Таблички этой группы показывают протяженность зоны действия знаков, с которыми они установлены. Так, табличка 8.2.1 указывает протяженность опасного участка дороги, обозначенного предупреждающими знаками, или зону действия запрещающих и информационных знаков



# ТАБЛИЧКИ ПОКАЗЫВАЮЩИЕ ЗОНУ ДЕЙСТВИЯ ЗНАКОВ



**Таблички этой группы применяются со знаками 3.27-3.30:**  
**8.2.2 – указывает зону действия запрещающих знаков;**  
**8.2.3 – указывает конец зоны действия знаков 3.27-3.30;**  
**8.2.4 – информирует водителей о нахождении в зоне действия знаков 3.27-3.30**



# ТАБЛИЧКИ ПОКАЗЫВАЮЩИЕ ЗОНУ ДЕЙСТВИЯ ЗНАКОВ



**Таблички 8.2.5 и 8.2.6 указывают направление и зону действия знаков 3.27-3.30 при запрещении остановки или стоянки вдоль одной стороны площади, фасада здания и т.п.**



# ТАБЛИЧКИ УКАЗЫВАЮЩИЕ НАПРАВЛЕНИЕ ДЕЙСТВИЯ



8.3.1

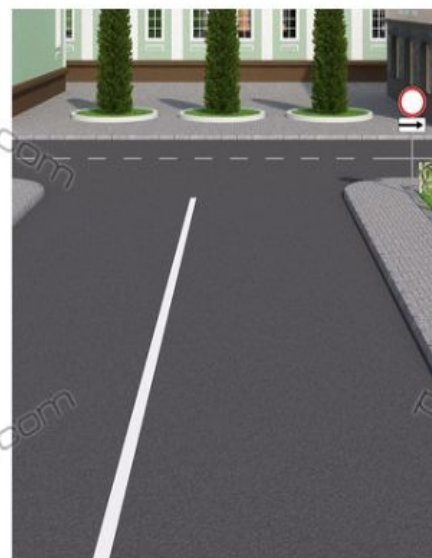


8.3.2



8.3.3

Направление действия



**Указывают направление действия знаков, установленных перед перекрестком, или направления движения к обозначенным объектам, находящимся непосредственно у дороги**



# ВИД ТРАНСПОРТНОГО СРЕДСТВА



8.4.1



8.4.2



8.4.3



8.4.3.1



8.4.4



8.4.5



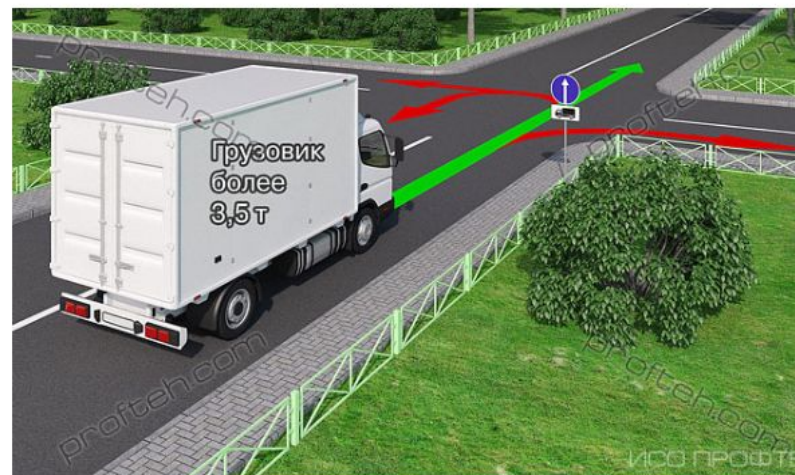
8.4.6



8.4.7



8.4.8



Указывают вид транспортного средства, на который распространяется действие знака.

Табличка 8.4.1 распространяет действие знака на грузовые автомобили, в том числе с прицепом, с разрешенной максимальной массой более 3,5 тонны.

Табличка 8.4.3 распространяет действие знака на легковые автомобили, а также грузовые автомобили с разрешенной максимальной массой до 3,5 т. Табличка 8.4.8 распространяет действие знака на транспортные средства, оборудованные опознавательными знаками (информационными табличками) «Опасный груз».



# КРОМЕ ТРАНСПОРТНОГО СРЕДСТВА



8.4.9



8.4.10



8.4.11



8.4.12



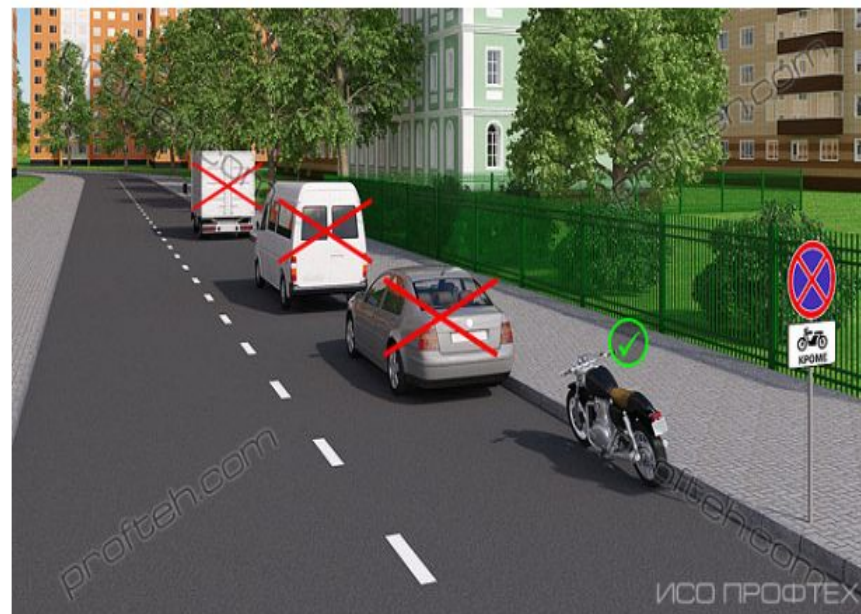
8.4.13



8.4.14



8.4.15



**Указывает вид транспортного средства, на который не распространяется действие знака.**



# ВРЕМЯ ДЕЙСТВИЯ



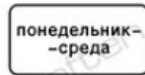
8.5.1

Субботние, воскресные  
и праздничные дни




8.5.2

Рабочие дни



8.5.3

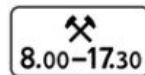
Дни недели




8.5.4



8.5.5



8.5.6



8.5.7

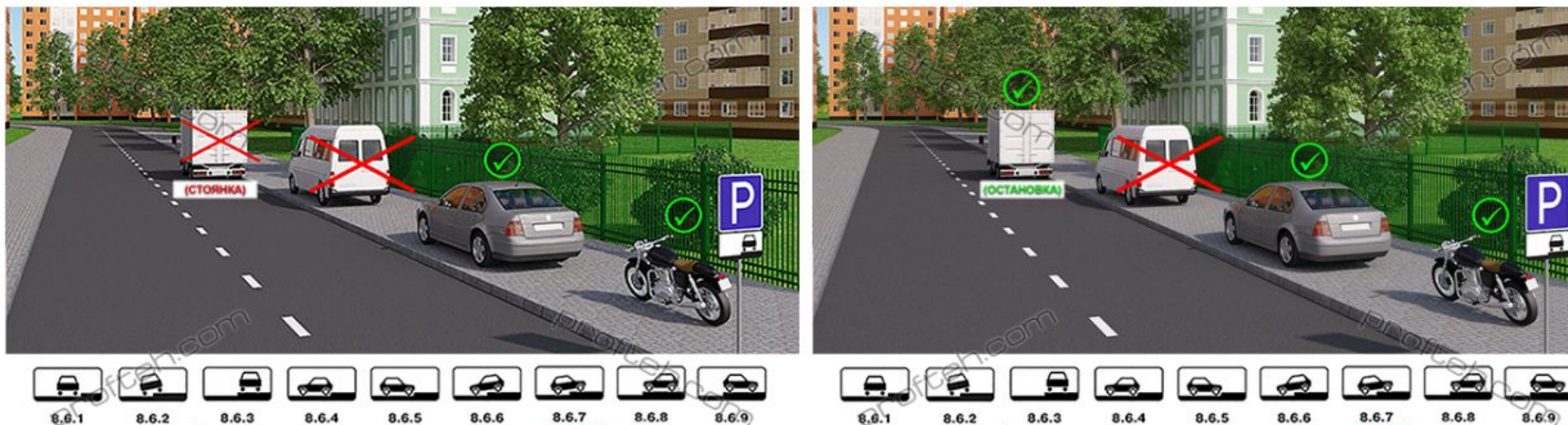
Время действия



Указывают дни недели и время суток в течение которых  
действует знак



# СПОСОБ ПОСТАНОВКИ ТРАНСПОРТА НА СТОЯНКУ



Таблички 8.6.2-8.6.9 распространяются только на легковые автомобили и мотоциклы  
Знак 6.4 с табличкой 8.4.7 позволяет использовать тротуар для стоянки велосипедам и мопедам.  
Единственный разрешенный способ постановки грузовых автомобилей на стоянку показан на табличке 8.6.1.

Этот способ универсальный, им могут пользоваться и другие ТС.

Пояснения к изображениям:

На рисунке слева речь идет о **стоянке**, следовательно, грузовой автомобиль нарушает требования знаков, поэтому перечеркнут.

На рисунке справа грузовой автомобиль совершает **остановку**, таблички 8.6.1-8.6.9 регламентируют только способ постановки на стоянку, значит, остановка грузовому разрешена



# ТАБЛИЧКИ 8.7 – 8.10 (ДРУГИЕ ТРЕБОВАНИЯ К СТОЯНКЕ)



Табличка 8.7 указывает, что на стоянке, обозначенной знаком 6.4 , разрешается стоянка транспортных средств только с неработающим двигателем. Табличка 8.8 указывает, что услуги предоставляются только за плату. Табличка 8.9 указывает максимальную продолжительность пребывания транспортного средства на стоянке, обозначенной знаком 6.4 Табличка 8.9.1 указывает, что на парковке, обозначенной знаком 6.4 , могут размещаться только транспортные средства, владельцы которых имеют разрешение на парковку



# ТАБЛИЧКИ 8.7 – 8.10 (ДРУГИЕ ТРЕБОВАНИЯ К СТОЯНКЕ)



Табличка 8.9.2 Указывает, что на парковке (парковочном месте), обозначенной знаком 6.4, могут размещаться только транспортные средства аккредитованных дипломатических представительств, консульских учреждений, международных (межгосударственных) организаций и представительств таких организаций, имеющие государственные регистрационные знаки, применяемые для обозначения таких транспортных средств.

Табличка 8.10 Указывает, что на площадке, обозначенной знаком 6.4 или знаком 7.11, имеется эстакада или смотровая канава.





**8.11**  
Ограничение  
разрешённой  
максимальной  
массы



**8.12**  
Опасная обочина

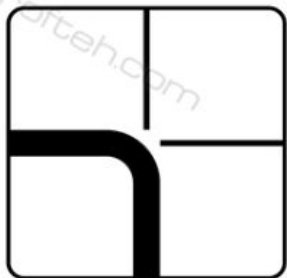


**Табличка 8.11** Указывает, что действие знака распространяется только на транспортные средства с разрешенной максимальной массой, превышающей максимальную массу, указанную на табличке.

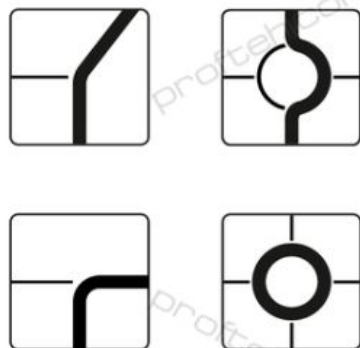
**Табличка 8.12** Предупреждает, что съезд на обочину опасен в связи с проведением на ней ремонтных работ. Применяется со знаком 1.25



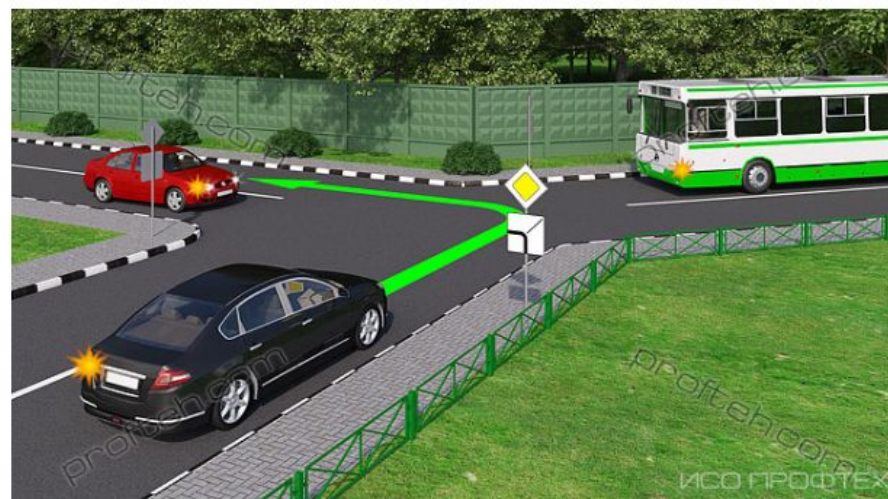
# НАПРАВЛЕНИЕ ГЛАВНОЙ ДОРОГИ



8.13  
Направление главной  
дороги



Разновидности таблички 8.13



**Указывает направление главной дороги на перекрестке.**



# ПОЛОСА ДВИЖЕНИЯ




8.14  
Полоса движения



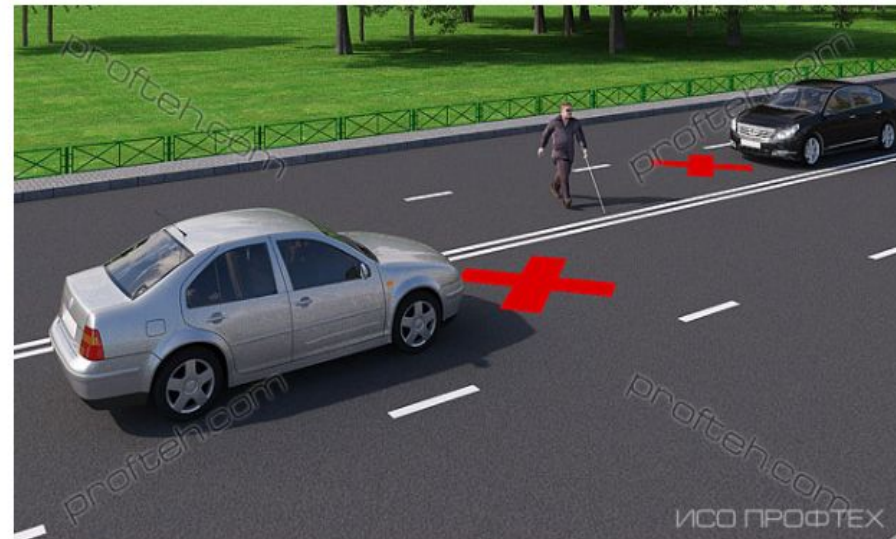
**Указывает полосу движения или полосу для велосипедистов, на которую распространяется действие знака или светофора.**



# СЛЕПЫЕ ПЕШЕХОДЫ



8.15  
Слепые пешеходы



**Указывает, что пешеходным переходом пользуются слепые.  
Применяется со знаками 1.22 , 5.19.1 , 5.19.2 и светофорами.**



# ВЛАЖНОЕ ПОКРЫТИЕ



8.16  
Влажное покрытие



**Указывает, что действие знака распространяется на период времени, когда покрытие проезжей части влажное.**



# ИНВАЛИДЫ



8.17  
Инвалиды



**Указывает, что действие знака 6.4 распространяется только на мотоколяски и автомобили, на которых установлен опознавательный знак «Инвалид» .**



# КРОМЕ ИНВАЛИДОВ



8.18  
Кроме инвалидов



**Указывает, что действие знаков не распространяется на  
мотоколяски и автомобили, на которых  
установлен опознавательный знак «Инвалид» .**



# ВИД МАРШРУТНОГО ТРАНСПОРТНОГО СРЕДСТВА



6.4



8.21.1



8.21.2



8.21.3



**Применяется со знаком 6.4**

**Обозначают место стоянки транспортных средств у станций метро, остановок автобуса (троллейбуса) или трамвая, где возможна пересадка на соответствующий вид транспорта.**



# ПРЕПЯТСТВИЕ



8.22.1



8.22.2

Препятствие



8.22.3



**Обозначают препятствие и направление его объезда.  
Применяются со знаками: 4.2.1 , 4.2.2 , 4.2.3 .**



# ФОТОФИКСАЦИЯ



8.23  
Фотовидеофиксация



Применяется со светофорами и со знаками:

1.1, 1.2, 1.8, 1.22, 1.35, 3.1, 3.2, 3.3, 3.4, 3.5, 3.6, 3.7, 3.18.1, 3.18.2, 3.19, 3.20, 3.22, 3.24, 3.27, 3.28, 3.29, 3.30, 5.1, 5.2, 5.3, 5.4, 5.14, 5.21, 5.27, 5.31, 5.35, 5.36, 5.23.1, 5.23.2, 5.24.1, 5.24.2, 5.25, 5.26

Указывает, что в зоне действия дорожного знака либо на данном участке дороги может осуществляться фиксация административных правонарушений работающими в автоматическом режиме специальными техническими средствами, имеющими функции фото-, киносъемки и видеозаписи, или средствами фото-, киносъемки и видеозаписи.



# РАБОТАЕТ ЭВАКУАТОР



8.24  
Работает эвакуатор



3.27



3.28



3.29



3.30



Указывает, что в зоне действия дорожных знаков 3.27 , 3.28 , 3.29 , 3.30 осуществляется задержание транспортного средства.