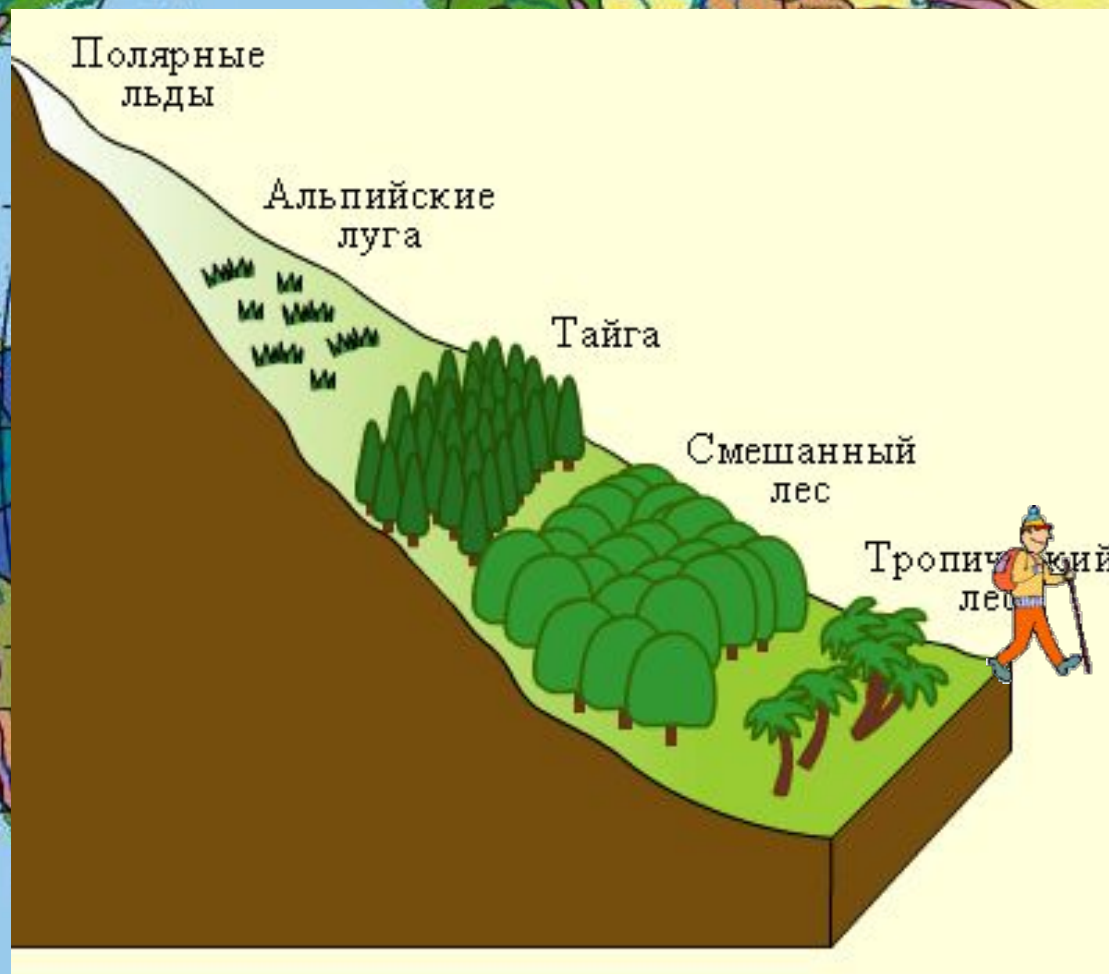


Высотная поясность



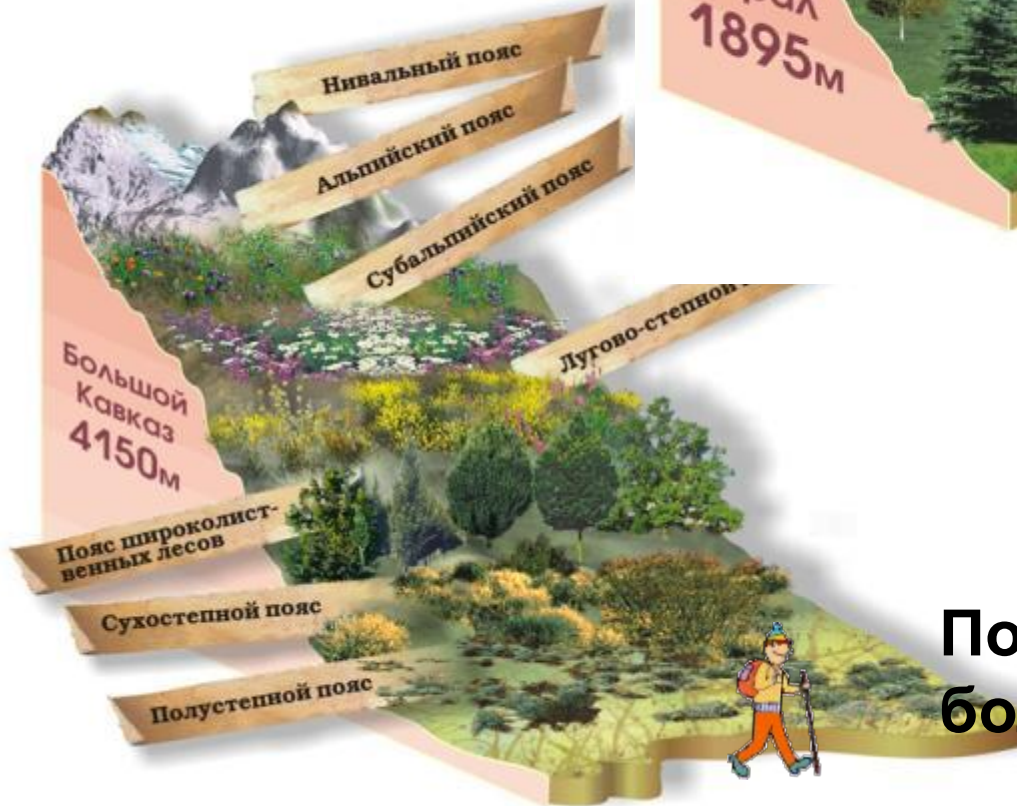


В каких горах поясов больше и почему?

**В Уральских горах
4 пояса**



**В Кавказских горах
7 поясов**

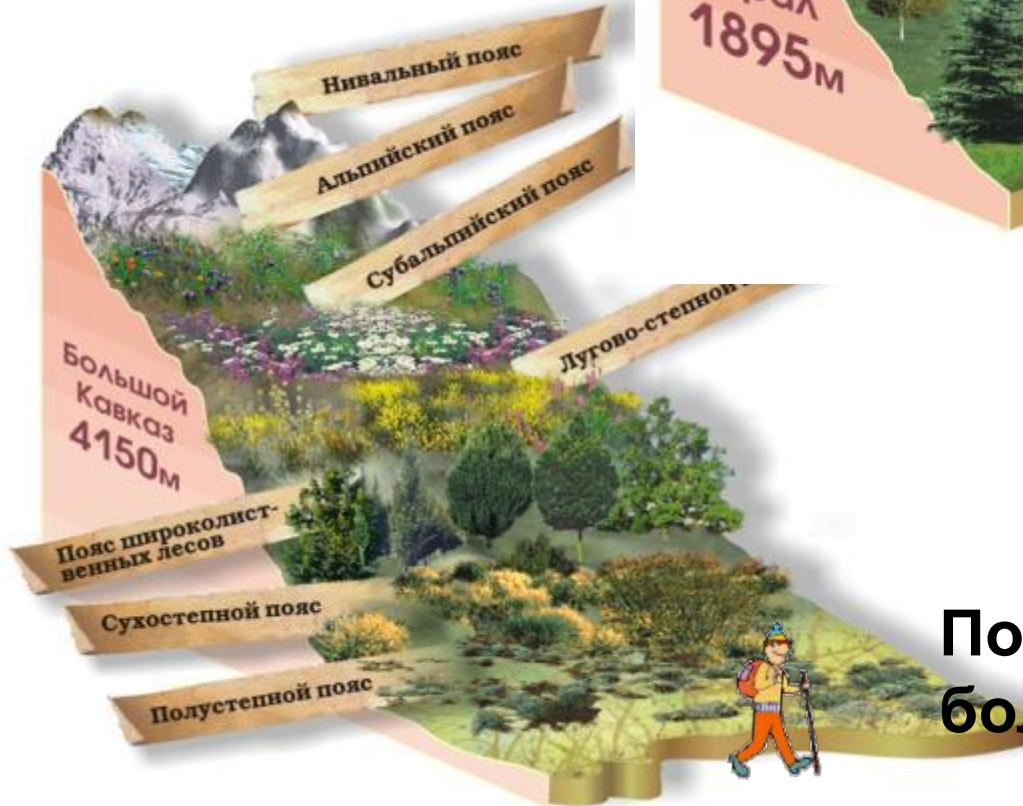


**Почему на Кавказе
больше?**
кликнете на слайд

Вывод: чем выше горы тем больше поясов

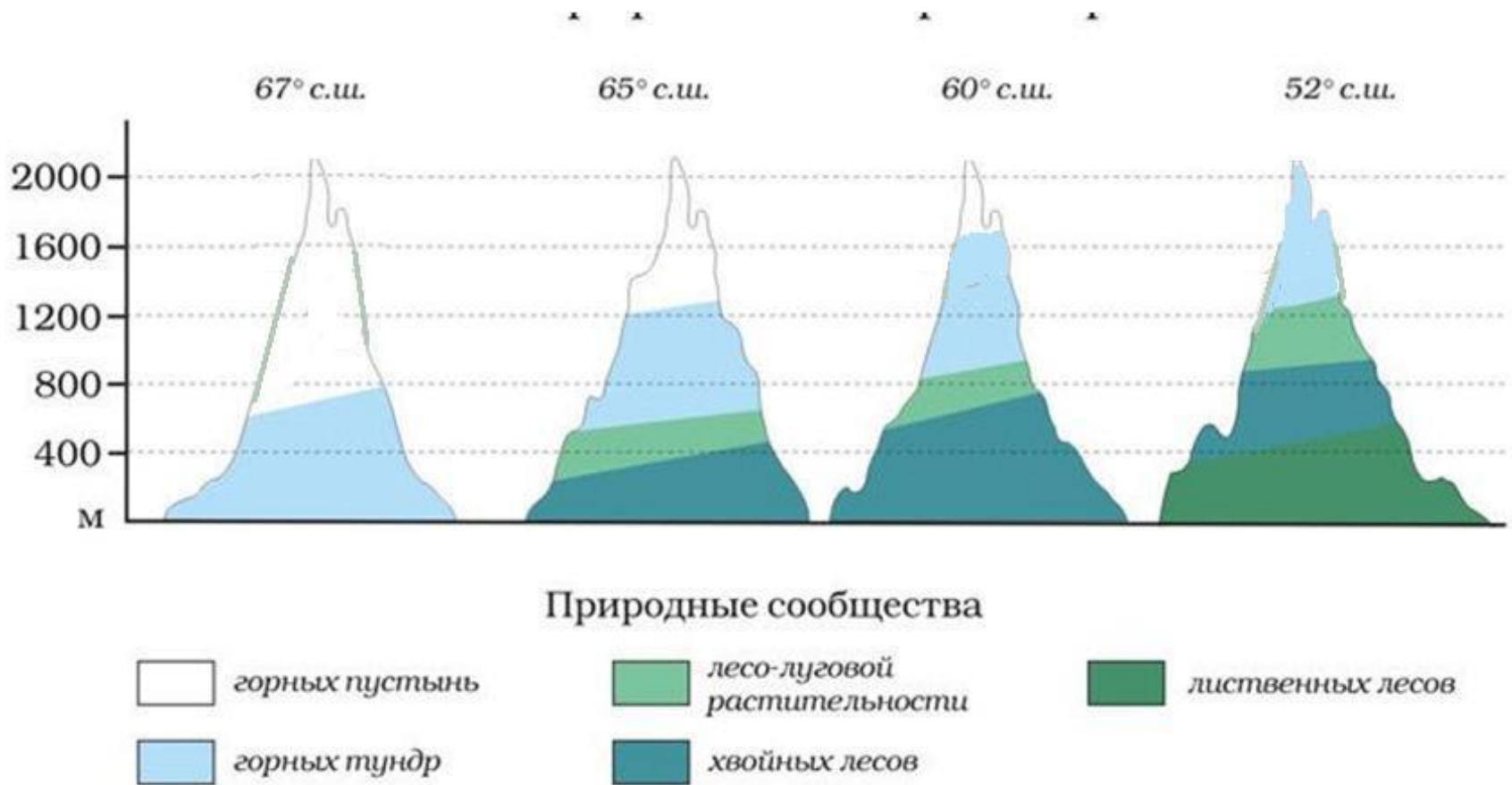
**В Уральских горах
4 пояса**

**В Кавказских горах
7 поясов**



**Почему на Кавказе
больше?**
кликнете на слайд

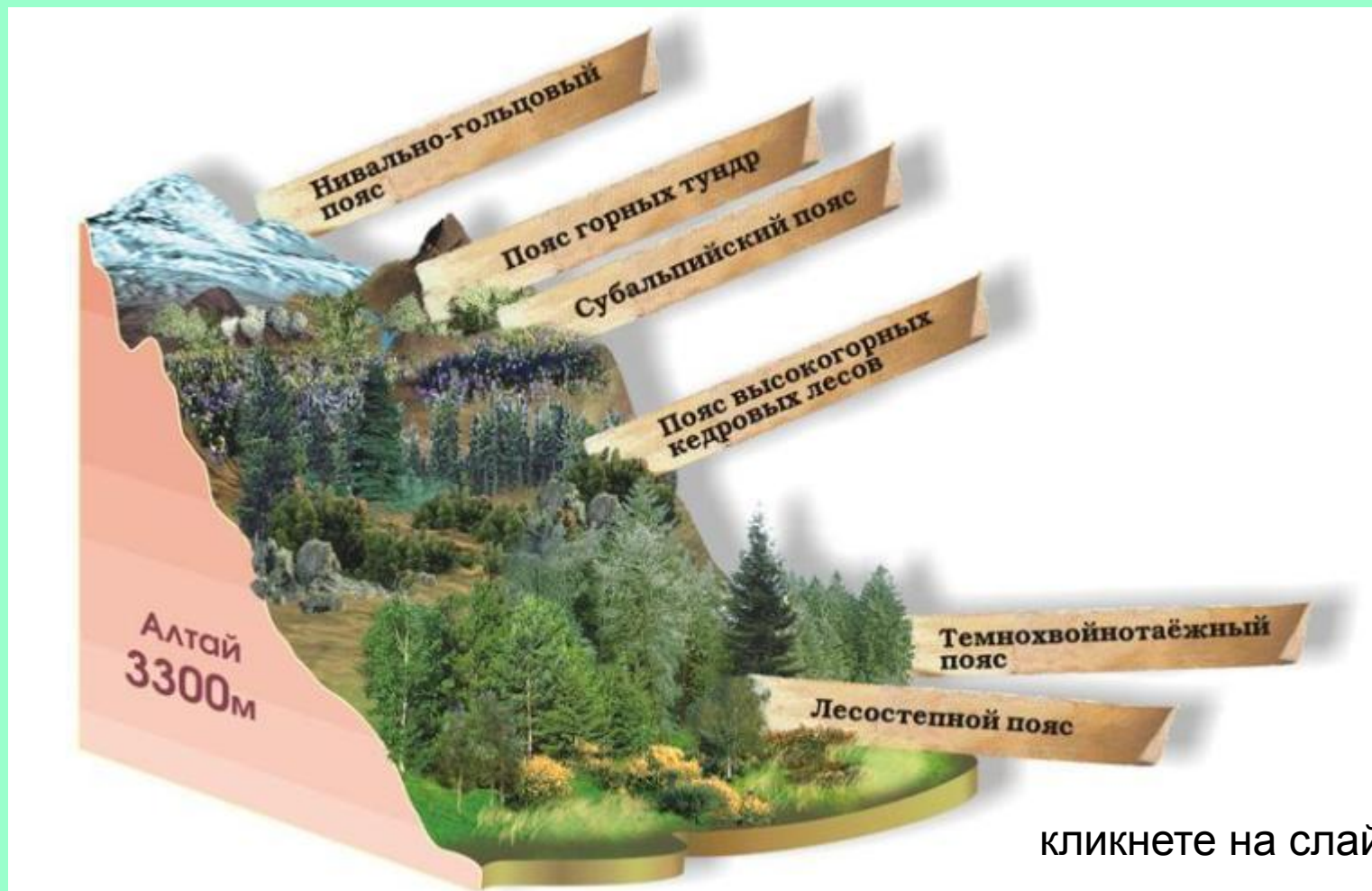
Вывод: чем выше горы тем больше поясов



Какой можно сделать вывод на основе анализа этого рисунка?

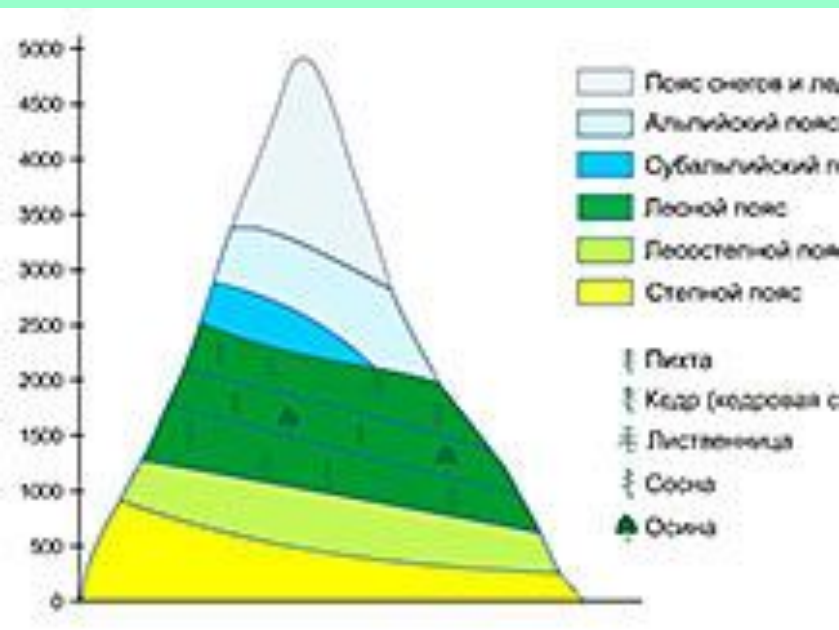
Вывод: чем горы ближе к экватору, тем больше высотных поясов и они разнообразней. кликнете на слайд

Почему в горах происходит смена природных зон?



С высотой понижается температура и давление, меняется увлажнение и освещенность.

Высотная поясность Алтая



4-5 тысячи километров



4-5 тысячи метров



Какой вывод можно сделать?
В горах пояса меняются быстрее.

кликнете на слайд

Жители высокогорий – улары (горные куриные птицы или горные индейки)



- Встречаются на Алтае, Кавказе, Памире.
- Растительоядный.
- Мощные перовой покров и слой подкожного жира.
- Это приспособление к зиме в 8 месяцев.
- Утром перекличка петухов после кормления.
- В можжевельнике – гнездо с 8 яйцами.

Алтайский улар

особенности



- Живут высоко: 3-5 тыс м
- НЕ могут взлететь вверх, поэтому сначала бросаются вниз со скалы и планируют. Все это сопровождается свистом и криками.
- Быстро и ловко бегают.
- Не живут в неволе.
- Занесены в Красную книгу.

Кавказский улар

Краткое содержание

Высотная поясность — это смена природных комплексов с высотой в горах.

Изменение природных зон на равнинах и в горах обусловлено изменением климата.

Набор высотных поясов в горах зависит от географического положения самих гор, которое определяет характер нижнего пояса, и высоты гор, определяющей характер верхнего яруса.

Последовательность высотных поясов совпадает с последовательностью изменения природных зон на равнинах. Но в горах пояса меняются быстрее, есть пояса, которые характерны только для гор — субальпийские и альпийские луга.

Рисунки скачаны с сайта:

.
[http://school-collection.edu.ru/catalog/rubr/d2317e71-1650-4a58-a439-b2f53331e47b/106075/?interface=teacher&class\[\]=48&class\[\]=49&subject=28](http://school-collection.edu.ru/catalog/rubr/d2317e71-1650-4a58-a439-b2f53331e47b/106075/?interface=teacher&class[]=48&class[]=49&subject=28)