

*Карты по истории Отечества  
(IX – XIII вв.)*

Электронное  
наглядное пособие  
Разработчик: Софян А. Б.

---

---

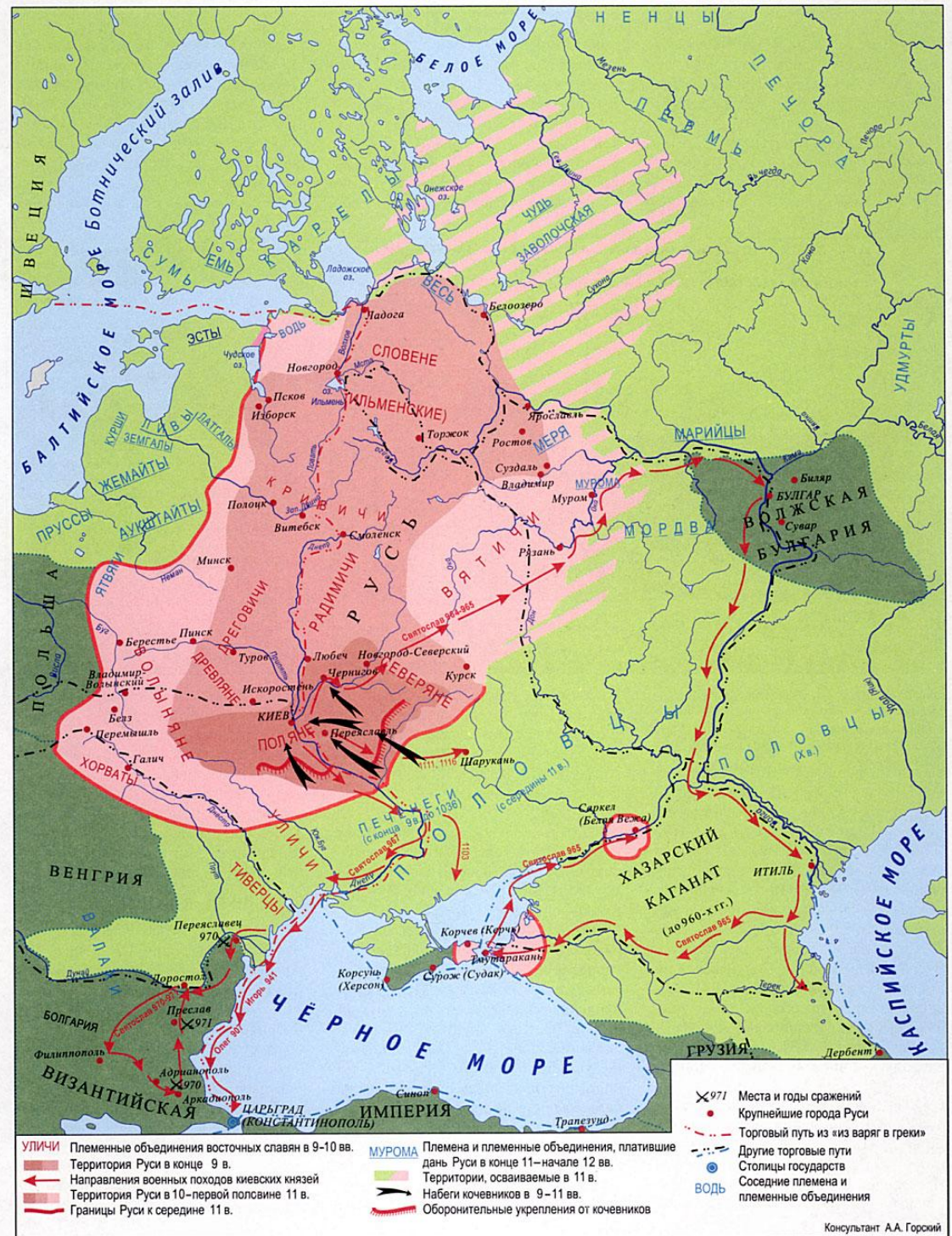
# Расселение славянских племен к IX веку





# Киевская Русь в IX – XII веках

РУСЬ В 9 — НАЧАЛЕ 12 в.



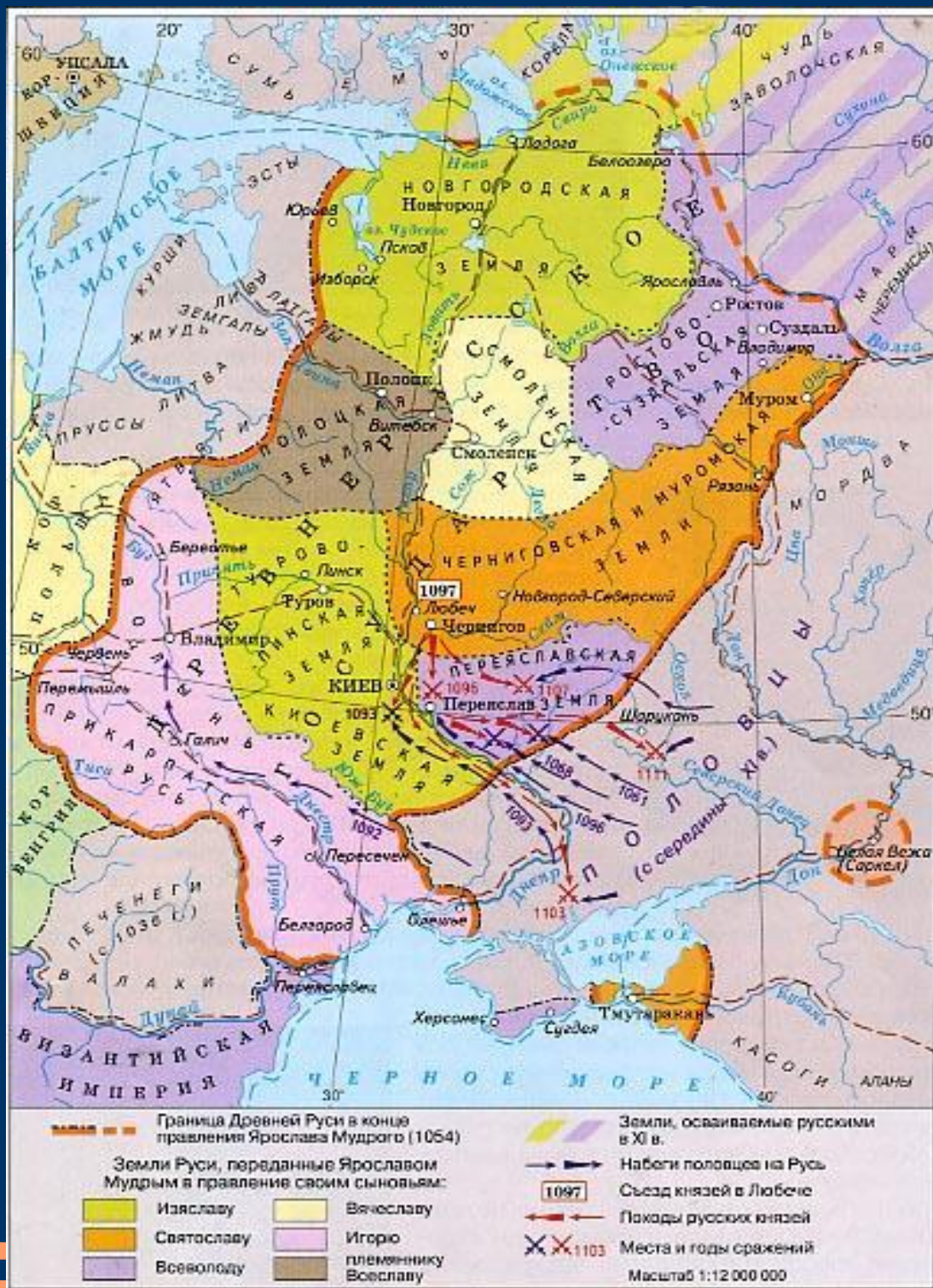


# Походы князя Игоря (912 – 945 гг.)



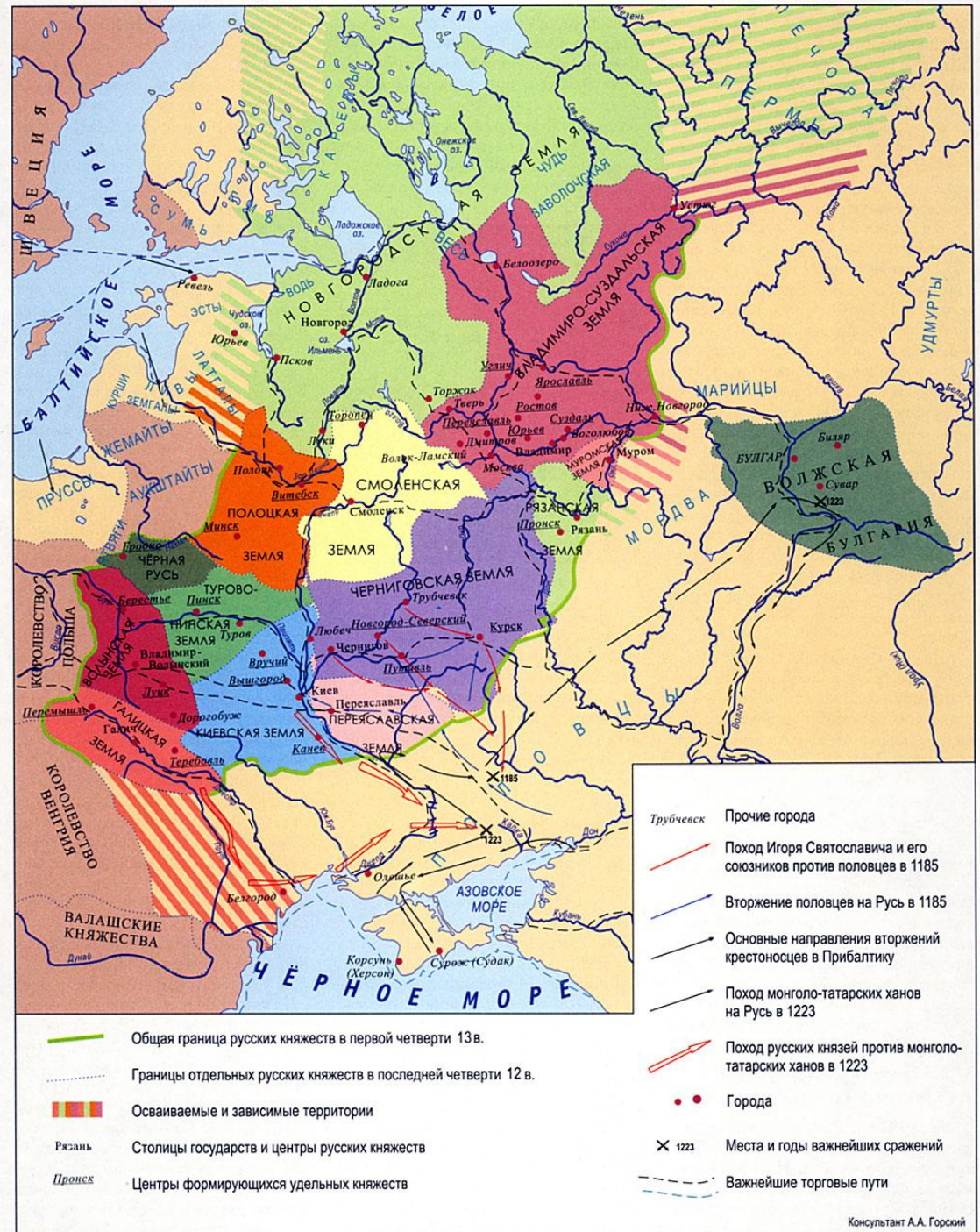


# Русь Удельная (XI – XIII вв.)



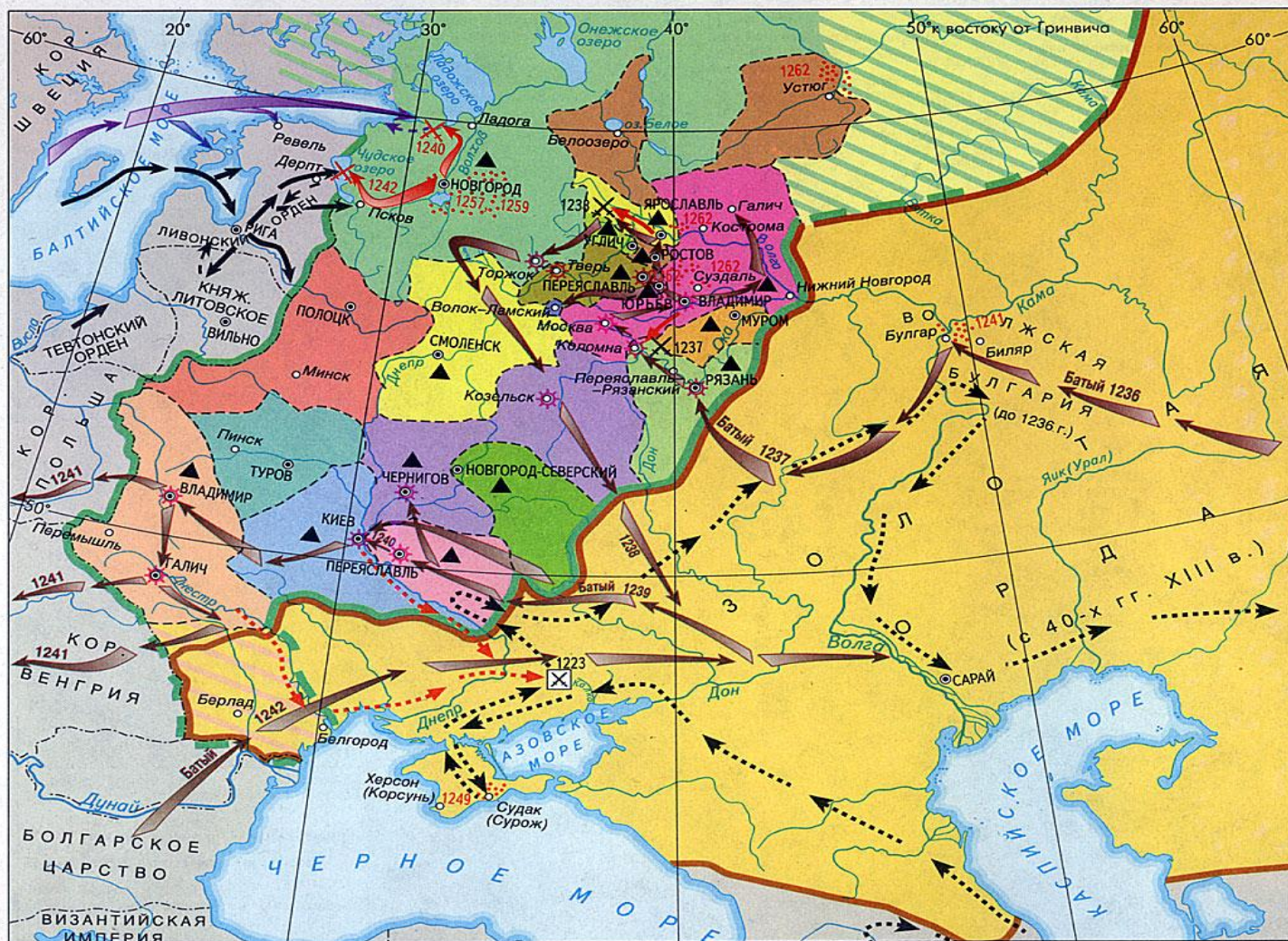


# Раздробленность Руси в XII – первой четверти XIII в.





# Борьба Руси с иноземными нашествиями в XIII в. Утверждение монголо-татарского ига



Нашествие хана Батыеа на Русь (Миниатюра из "Жития Ефросинии Суздальской")

- Граница Руси в начале XIII в. (до 1237 г.)
  - Поход монголо-татар в 1223 г.
  - Поход русских князей против монголо-татар в 1223 г.
  - X 1223 Сражение на реке Калке в 1223 г.
  - Завоевательные походы монголо-татар в 1236-1242 гг.
  - Действия русских войск против монголо-татар
  - ☀ Города, оказавшие наиболее упорное сопротивление монголо-татарским завоевателям
  - 1262 Места и годы восстаний против ордынских завоевателей
  - ▲ Русские княжества, платившие дань Орде
  - Завоевательные походы:
    - немецких рыцарей
    - шведов
    - датчан
  - Походы Александра Невского против шведских и немецких завоевателей в 1240 и 1242 гг.
  - X 1242 Места и годы важнейших сражений
  - X 1237 Граница Золотой Орды
  - ⊙ Столицы государств и княжеств
  - Границы государств в середине XIII в.
- Масштаб 1 : 16 000 000



# Невская битва 15.07.1240 г.





# Битва на Чудском озере 5.05.1242 г.

