

**«Голубые просторы, туманы,  
Ковыли, да полынь, да  
бурьяны,**

**Ширь земли да небесная лепь!**

**Разлилось, развертелось на  
воле**

**Припонтійское Дикое Поле, -**

**Темная киммерийская степь.**

**М. Волошин**



# *Ростовская область*



*Дата основания – 13 сентября 1937 года*

*Площадь -100.8 тыс.кв.км*

*Протяженность территории:*

*С севера на юг – 475 км*

*С запада на восток – 455км*

*Общая протяженность границ составляет  
2280 км, что соответствует расстоянию  
от Ростова-на-Дону до г. Мурманска*

Ма  
Ст

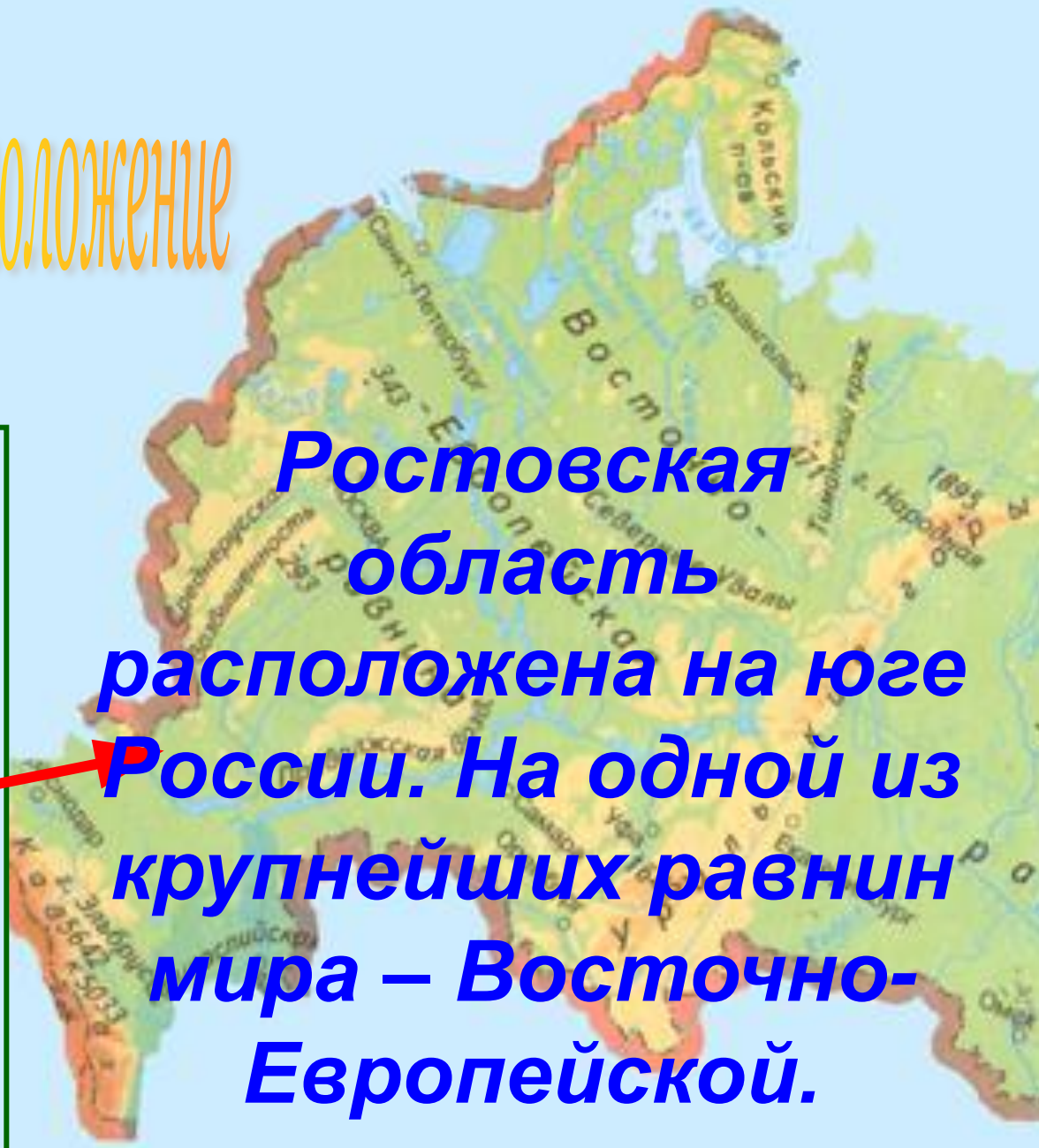
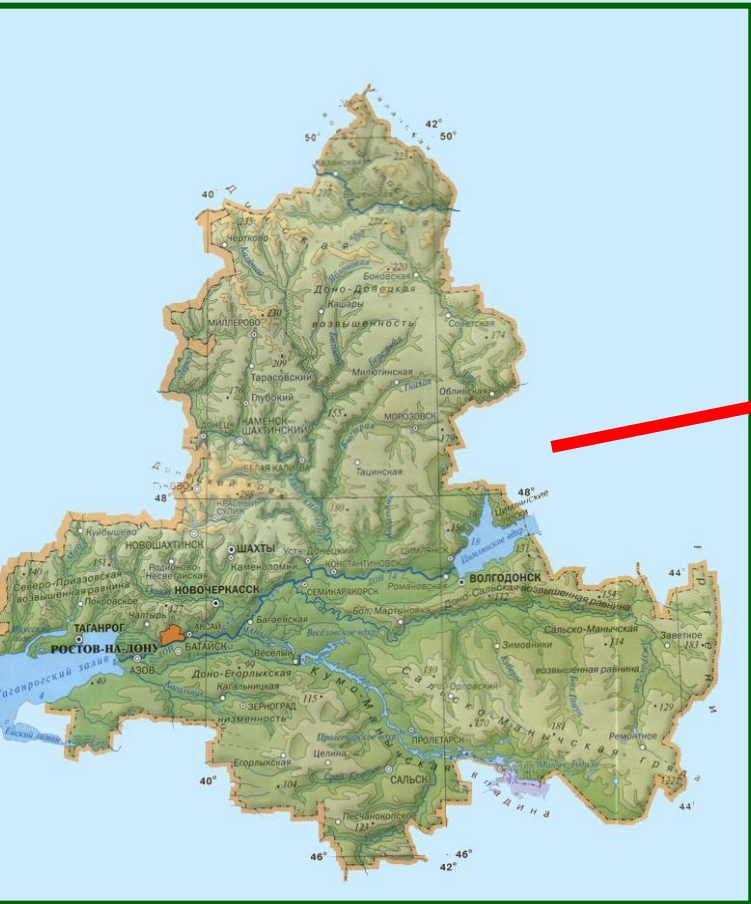
Части света

Европа

Азия



# Физико-географическое положение



**Ростовская область расположена на юге России. На одной из крупнейших равнин мира – Восточно-Европейской.**

# Сухопутные границы

Воронежская?  
область

Украина  
(Луганская,  
Донецкая  
области)

Волгоградская  
область

Краснодарский  
край

Республика  
Калмыкия

Ставропольский  
край



# Географическая задача



**Определите географические координаты крайних точек**

**Крайняя северная точка**

**$50^{\circ} 14' \text{ с. ш}$   
(Верхнедонской район)**

**Крайняя южная точка**

**$45^{\circ} 51' \text{ с. ш.}$   
(Песчанокопский район)**

**Крайняя западная точка**

**$38^{\circ} 14' \text{ в. д.}$   
(Неклиновский район)**

**Крайняя восточная точка**

**$44^{\circ} 20' \text{ в. д.}$   
(Заветинский район)**

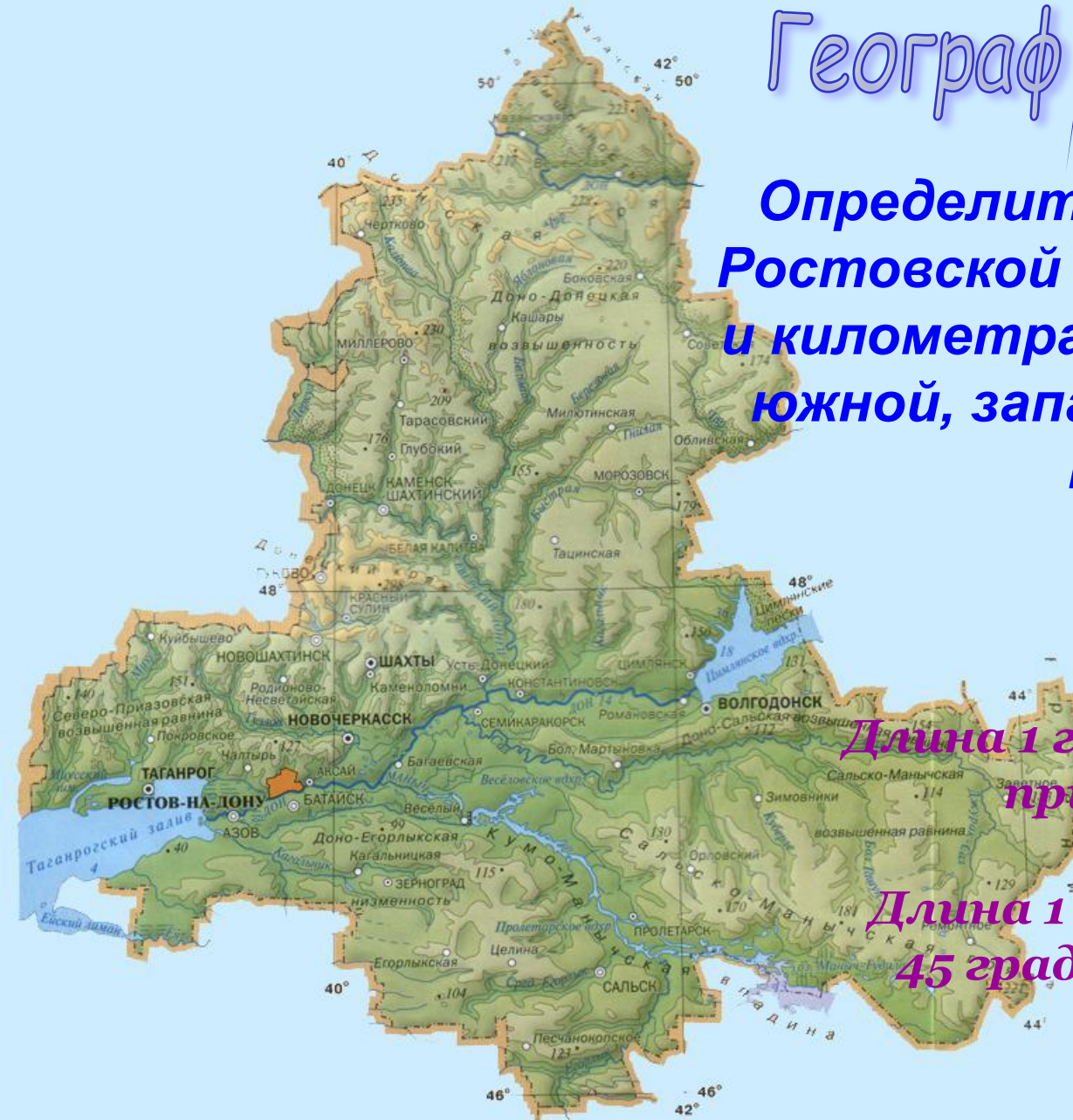
# Географическая задача

**Определите протяженность Ростовской области в градусах и километрах между северной и южной, западной и восточной точкой.**

**Справка**

**Длина 1 градуса по меридиану примерно 111.3 км**

**Длина 1 градуса по параллели 45 градусов примерно 78 км**





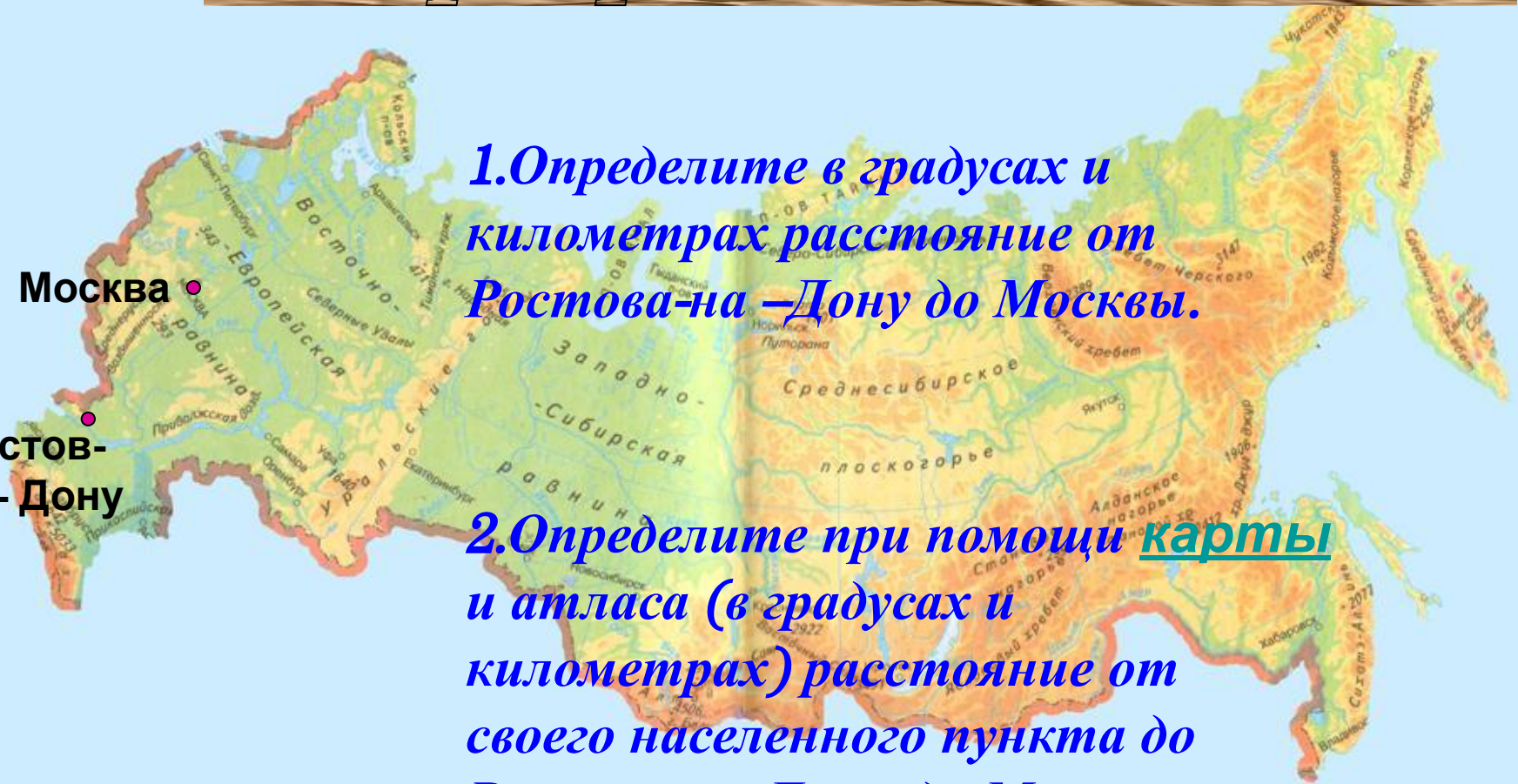
# Географические задачи

Москва

Ростов-на-Дону

1. Определите в градусах и километрах расстояние от Ростова-на-Дону до Москвы.

2. Определите при помощи карты и атласа (в градусах и километрах) расстояние от своего населенного пункта до Ростова-на-Дону, до Москвы.





Чем выгодно географическое положение Ростовской области?

# **Выводы:**

**Подавляющая часть границ Ростовской области сухопутные, не имеющие природных рубежей, легко доступны для развития широких экономических связей.**

**По характеру поверхности территория области представляет холмисто – волнистую равнину с высотами от 0 до 300 м над уровнем моря.**

**Территория богата каменным углем, стройматериалами, целебными глинами, минеральными источниками.**

**Умеренно –континентальный климат.**

**Степная зона, наличие плодородных почв – черноземов.**

