МБОУ «Кобраловская ООШ»
Учитель: Бразин А.М
2016г.

Кавказ это обширная горная страна, занимающая перешеек между Черным и Каспийским морем. По рельефу Кавказ подразделяется на Большой Кавказ, равнины Предкавказья и Закавказья, Малый Кавказ и Армянское нагорье.

В Предкавказье в результате подвижек земной коры возникли разломы, по которым поднялась магма и создала несколько отдельно стоящих гор – **лакколитов**.

В районе Пятигорья по тектоническим трещинам к земной поверхности поднимаются глубинные воды, дающие начало множеству целебных источников.

Курортная группа Кавказских Минеральных Вод

Пятигорск

Ессентуки

Железноводск



Кисловодск

Эльбрус (5642 м) – главная вершина Большого Кавказа. Этот древний потухший вулкан является высшей точкой нашей страны.

Горное оледенение Кавказа.

Эльбрус покрывает самый большой массив горного оледенения в России.



Крупнейшие реки Кавказа . Кубань и Терек.

Схема высотной поясности Кавказа

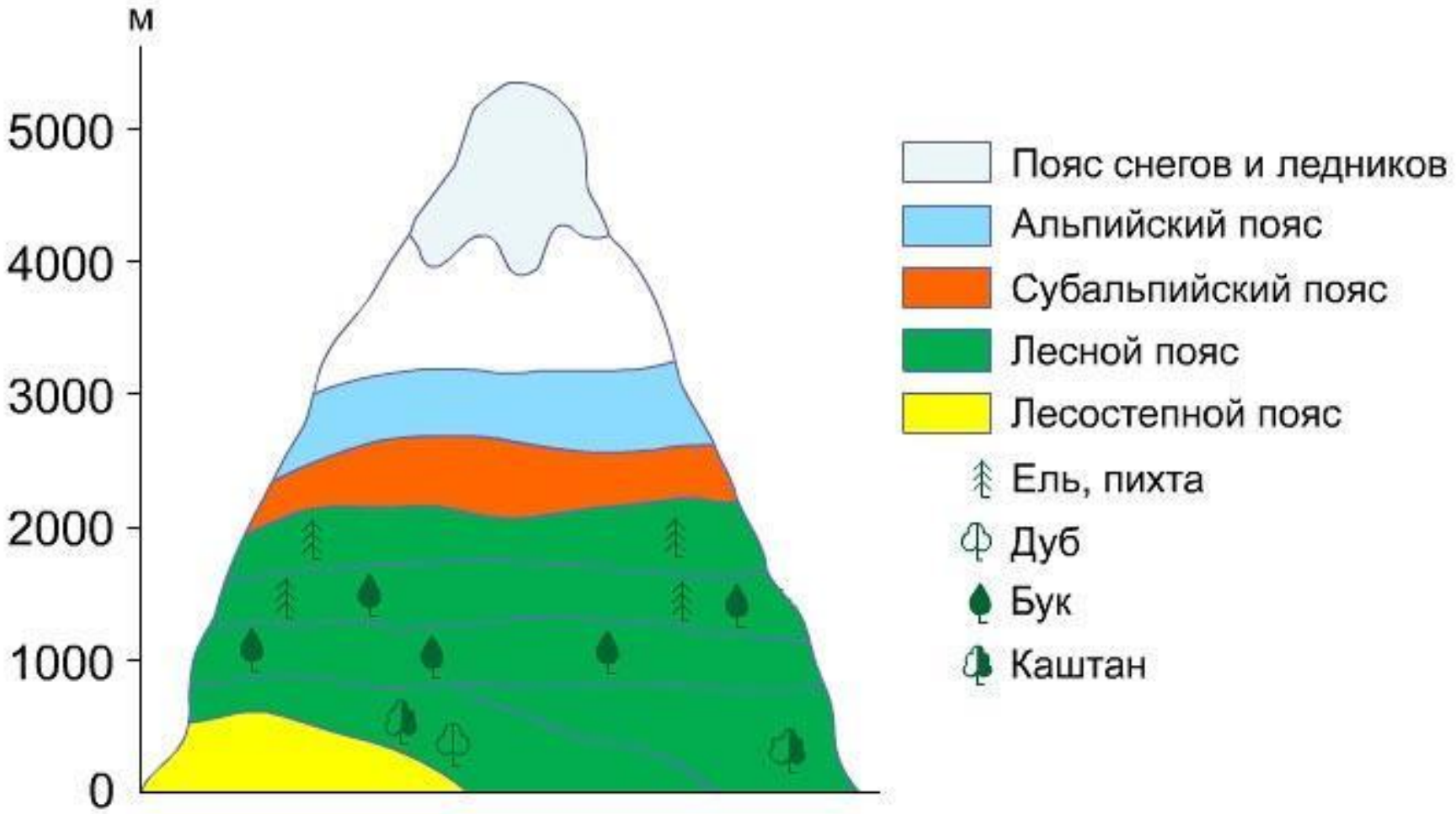

ПРИРОДНЫЕ РЕСУРСЫ

Кавказ это главный курортный район страны! Самый крупный город этого района - Сочи был выбран местом проведения зимних Олимпийских игр в 2014 году.

Домашнее задание

- Параграф 35-36,вопросы стр. 204-206 (устно), контурная карта.