Страна Америка

Географические задачи

1. Северную Америку и Евразию называют *северными материками.*

2.Площадь Северной Америки меньше площади Африки (см.диаграмму). Однако Северная Америка значительно превосходит Африку по разнообразию ПУ.

3.Своими очертаниями Северная Америка, как и Южная Америка напоминает треугольник, но развернутый своим широким основанием к Северному Ледовитому океану(См. рис.).

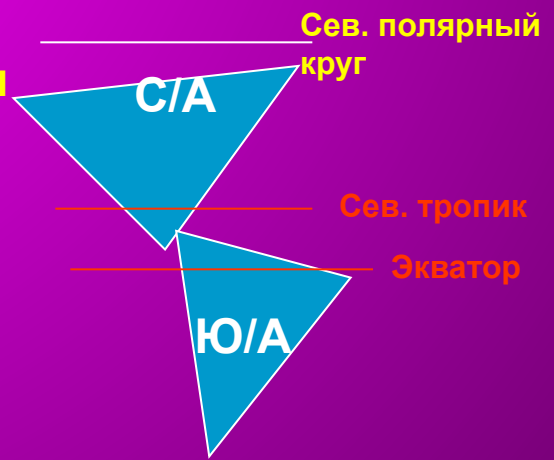

Из истории открытия, исследования и освоения материка

Европейцы несколько раз открывали для себя Североамериканский материк…

1

Около 1000 лет назад

↓

викинги

↓

Эйрик Рыжий – о. Гренландия;
Лейв Удачливый – п – ов Лабрадор

2

12 октября 1492г.

↓

Христофор Колумб

3

1741 г.

↓ ↓

Великая Северная экспедиция

↓ ↓

Витус Беринг
на корабле «Святой Пётр»
и Алексей Чириков
на корабле «Святой Павел»
открыли Русскую Америку

"Колумбы российские"

Русские землепроходцы и промышленники, агенты основанной на территории материка Российско-Американской торговой компании собрали обширные сведения об Аляске и северо-западном побережье материка, провели топографическую съемку многих территорий, составили большие этнографические коллекции предметов быта и хозяйства обитавших там племен. Купец Григорий Шелехов основал поселение на о.Кадьяк, открыл торговую компанию, организовал промыслы, вёл регулярную торговлю с местными жителями, способствуя исследованию и освоению Аляски.Он оставил свои записи об Америке, которые были изданы под названием «Странствия». За его вклад в исследования Америки Шелехова даже называли Российским Колумбом.

Первым же правителем Русской Америки, простиравшейся вдоль северо-западного побережья материка до самого п-ова Калифорния, был Александр Баранов. Благодаря ему была основана своеобразная «столица» Русской Америки – Ново-Архангельск.

Рельеф, строение, полезные ископаемые

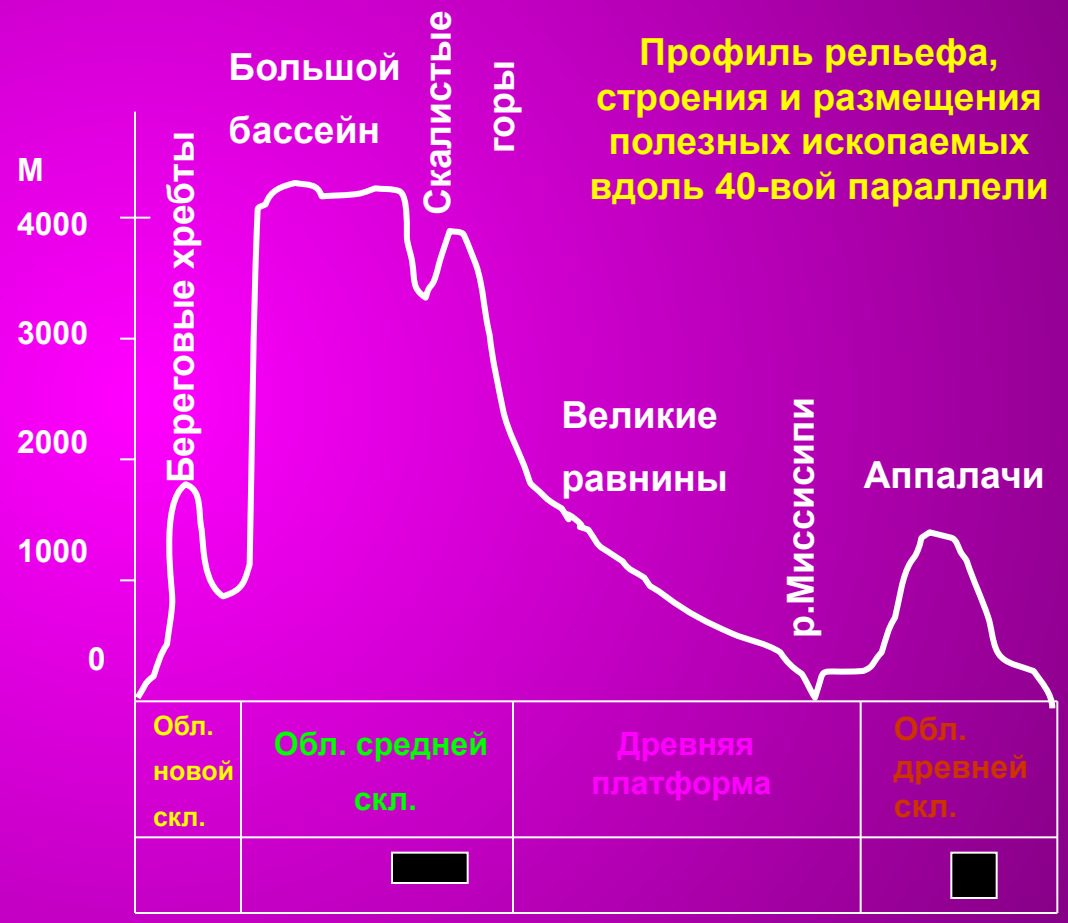

Какая зависимость существует между рельефом и строением ЗК в Северной Америке ?

Роль древнего оледенения

Границы древнего оледенения, покрывавшего материк около 18000 лет назад

Причина образования древних оледенений – глобальное похолодание климата

Последствия деятельности древних ледников:

1. Сглаживание (выравнивание, выпахивание) рельефа;
2. Формирование озёрно – ледникового ландшафта;
3. Накопление морены после таяния ледников

Смена ПЗ и хозяйственное использование земель вдоль 40-вой параллели

Природные зоны

- Тайга
- Смешанные и широколиственные леса
- Степи и лесостепи
- Пустыни
- Высотная поясность

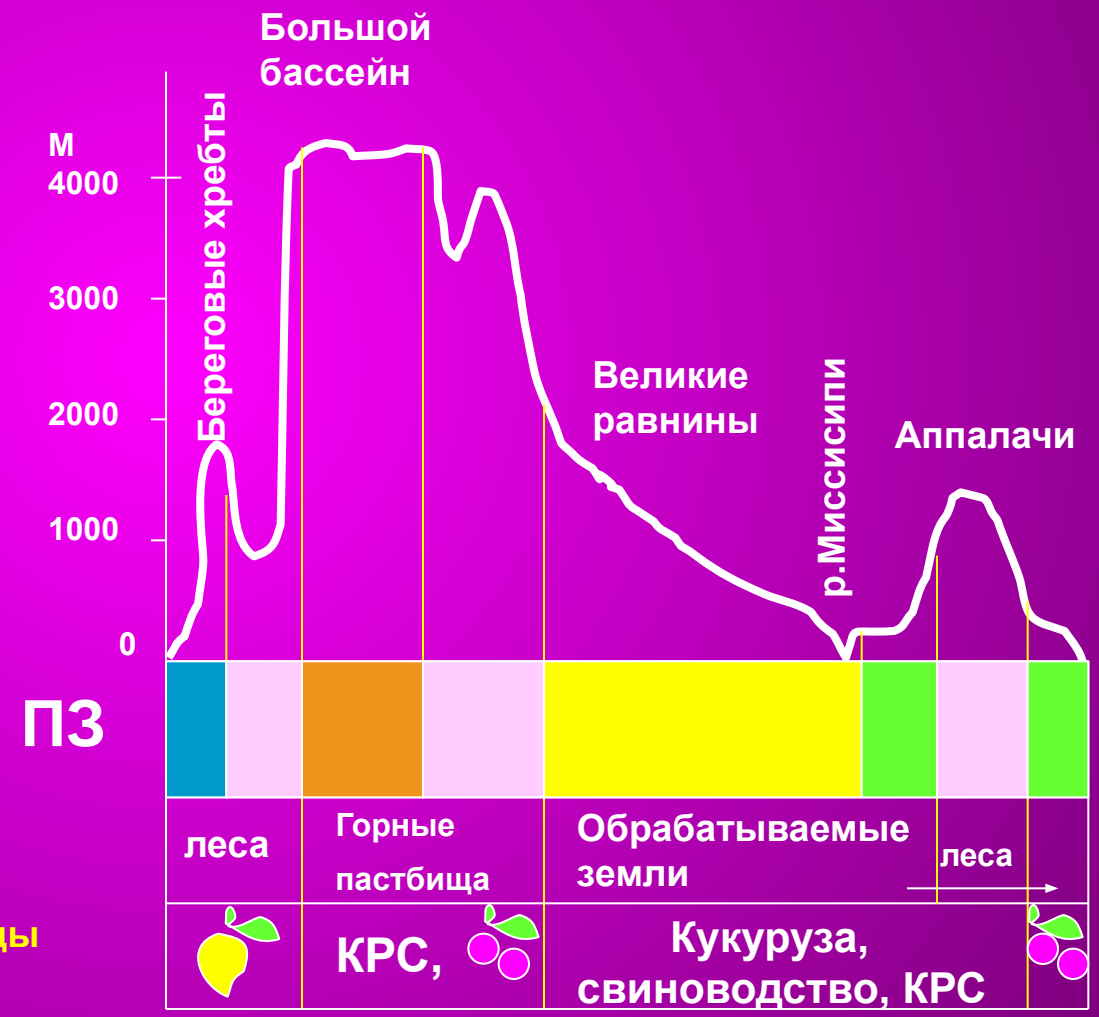

Использование земель

цитрусовые

сады

Особенности географической зональности

В Северной Америке существует на только ***широтная зональность***, но и **долготная зональность (секторность),** которая **выражается в закономерной смене типов ландшафтов от побережий океанов вглубь материка**

Южнее тайги зональные ландшафты Северной Америки изменяются с запада на восток

С продвижением от побережий океанов вглубь материка из-за значительной протяженности территории с запада на восток и особенностей рельефа усиливается континентальность климата

Континентальный климат свойствен территориям, лишенным воздействия морских ВМ. Над ними господствуют континентальные ВМ. Континентальный климат ***характеризуется малой облачностью, малым количеством осадков, большой амплитудой зимних и летних t, нередко промерзанием почвы.***