От чистого истока
мы начинаем путь

Великая Волга от края до края!
Прекрасней реки я в мире не знаю!
Течёт величаво, неся свои воды,
Могучая Волга- царица природы!

История Волги

Никто не знает, когда впервые к Волге подошел человек. Известно только, что в древности ее называли «Ра», что означает «щедрая». Арабы именовали ее «Итиль», то есть «река рек». Некоторые специалисты утверждают, что название «Волга» финского происхождения и означает «светлая», «священная», но для нас, да и для других русских людей, Волга – исконно русское название.

Где исток Волги?

Исток Волги расположен в Осташковском районе Тверской области. Крупнейшая европейская река Волга начинается у юга – западной околицы деревни Волговерховье, на высоте 228 метров над уровнем моря. На окраине болотца имеются несколько родников, объединенных между собой в небольшой водоём, один из которых считается истоком реки Волги.



Исток Волги в лучах заката



Первым хранителем истока следует считать новгородского посадника Иванко Павловича. Это он в 1133 году насыпал неподалёку от первородного ручья высокий курган и водрузил на нём массивный каменный крест.

Камень - памятник на пути к истоку Волги

Протяжённость реки составляет 3530км, и при этом среди российских рек она по длине занимает четвёртое место. Это самая большая в мире река, впадающая во внутренний водоём. Площадь дельты, образованной Волгой, составляет 19000 кв.км.

Волга принимает около 200 притоков

Молога – левый приток Волги

Ока – правый приток Волги

Место слияния Волги и Камы

Верхняя Волга

На Верхней Волге стоят такие древние города, как Кострома, Тверь, Углич и Ярославль. Она течет по живописной местности, то широко разливаясь, то сужаясь между крутых берегов. Главные притоки реки на этом отрезке: Селижаровка, Тьма, Которосль, Тверца, Молога, Шексна, Унжа.

Средняя Волга

За Нижним Новгородом начинается Средняя Волга. Здесь ширина реки увеличивается более чем в 2 раза – Волга становится полноводной, достигая в ширину от 600 м до 2км. У города Чебоксары после постройки одноименной Чебоксарской ГЭС образовалось протяженное водохранилище. Площадь водохранилища составляет 2190 квадратных км. Самыми крупными притоками Средней Волги являются реки: Ока, Свияга, Ветлуга и Сура.

Нижняя Волга

В нижнем течении, после впадения Камы, Волга получает довольно мало речного стока. Она протекает здесь вдоль Приволжской возвышенности. Нижняя Волга принимает сравнительно небольшие притоки — Сок, Самару, Большой Иргиз, Еруслан.

Волга — центральная водная артерия России

Тверская область,
Московская область,
Ярославская область,
Костромская область,
Ивановская область,
Нижегородская область,
Марий Эл,
Чувашия,
Татарстан,
Ульяновская область,
Самарская область,
Саратовская область,
Волгоградская область,
Астраханская область,
Калмыкия.

Без Волги нет России

На Волге стоят города:
Астрахань, Саратов, Самара, Ярославль, Чебоксары, Углич и др…



Волга в Ржеве - первом городе от истока

Волга у Жигулей

Волга в Твери

Мост через Волгу в Саратове

Волга в Астрахани

Щедрая, широкая, раздольная
Волга величавая течет.
Своенравная, как птица – вольная,
Все «ключи» собрав наперечет.
Шумная, бурливая, привольная…
Теплоходы катит по волнам.
По ночам – степенная, спокойная –
Ластится к пологим берегам.
Города и села умываются
Чистою, прохладною водой.
Радугой веселой улыбаются,
Наполняя душу теплотой.
Миллионы лет во благо трудится,
Всем вокруг давая право жить.
И пока Земля – планета крутится,
Будет человечеству служить.

Татьяна Лаврова