Государственный природный заповедник Вишерский

Развитие познавательного туризма в заповеднике «Вишерский»

Зимин Сергей Владимирович, научный сотрудник заповедника «Вишерский» тел 3424330170,3424330169



- Вишерский государственный заповедник образован 26 февраля 1991 г. на крайнем северо-востоке Пермской области в Красновишерском административном районе. Территория заповедника занимает 15,6% площади Красновишерского района и 1,5% площади Пермского края, или 293 418 га.

- Труднодоступный таёжный район с горами высотой до 1469 м над у. м., широкими лесистыми долинами, холодными и быстрыми реками.

- 74% территории – коренные темнохвойные леса, естественное южное продолжение объекта Всемирного наследия ЮНЕСКО «Девственные леса Коми».

- Свыше 20% территории – горные луга, тундры и каменистые пустыни (гольцы).

- Центральная водная артерия заповедника — река Вишера — имеет общую протяженность 415 км и является одним из крупнейших и наиболее полноводных уральских притоков Камы. По охраняемой территории река Вишера проходит свои первые 111 км, принимая воды десятков малых горных рек и ручьев. Самыми крупными из них являются реки Хальсория — 17 км, Ниолс — 26 км, Мойва (с Большой Мойвой) — 52 км, Малая Мойва — 21 км, Лопья — 28 км, Лыпья — 52 км, Вёлс — 112 км (из них первые 36 км по заповеднику и охранной зоне).

- Нет посёлков и проезжих дорог. Имеются 4 круглогодично действующих заповедных кордона.



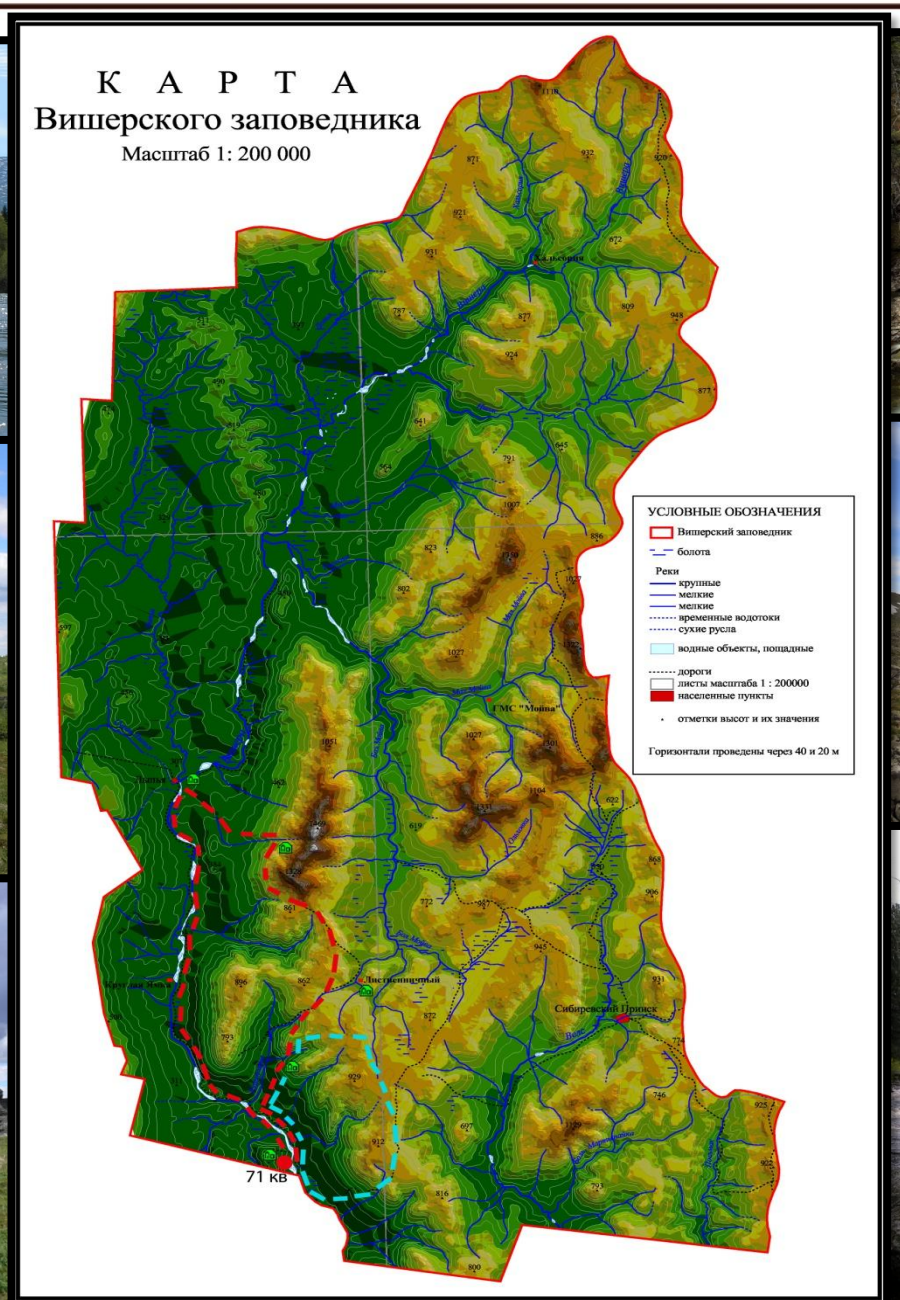
К А Р Т А
Вишерского заповедника
Масштаб 1: 200 000
УСЛОВНЫЕ ОБОЗНАЧЕНИЯ
Вишерский заповедник
болота
Реки
крупные
мелкие
мелкие
временные водотоки
сухие русла
водные объекты, пощадные
дороги
листы масштаба 1 : 200000
населенные пункты
отметки высот и их значения
Горизонтали проведены через 40 и 20 м
ГМС "Мойва"
Лиственничный
Сибиревский Приписк
71 кв



Цели и задачи:

-развитие и совершенствование инфраструктуры экологических троп;

- рост туристского потока;

- рост доходов заповедника от туристской деятельности.

Музей природы

Музей природы

Музей природы

Музей природы

Музей природы

Посетители музея

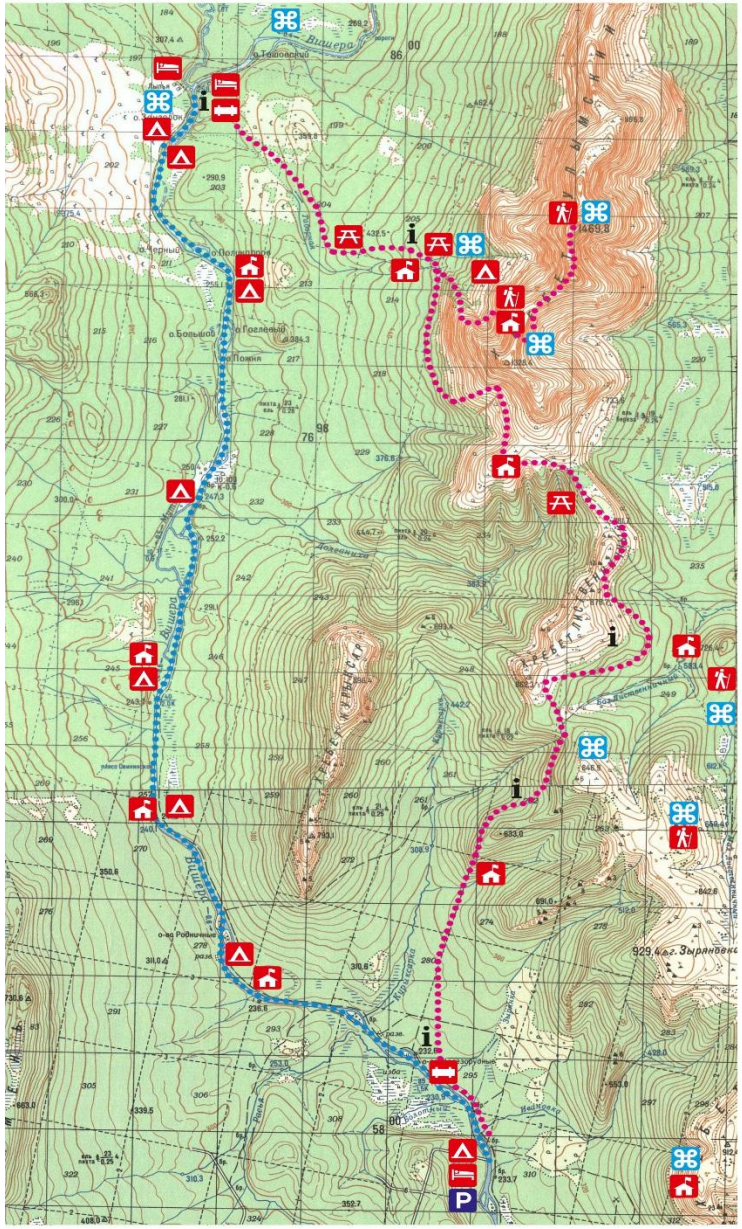

КАРТА-СХЕМА МАРШРУТА «ТУЛЫМСКОЕ КОЛЬЦО»

имеющаяся инфраструктура

0 2 4 км

Условные обозначения:

- пешеходная часть (43 км)
- водная часть (36 км)
- кордоны, избы и модули
- места для палаточных стоянок
- места отдыха
- гостевые дома
- радиальные маршруты
- лежневки, настилы, мостки
- информационные щиты, указатели
- автомобильные парковки
- природные и историко-культурные достопримечательности



Урочище «71

триколор тв


Пост
«71 квартал»
Добро пожаловать!
Государственный природный
заповедник
Вишерский

Визит–центр
«Вёлс»

384



Заповедные кордоны и избушки



Модули на плато хр. Тулымский



Модуль на хр. Чувальский камень



Противоэрозионный



Кордон Дылья



ESSENCE
DANGER
TRES
INFLAMMABLE



Водопад и озеро р.



На вершине хр. Тулымский камень

На вершине хр. Тулымский камень





Заповедник «Вишерский»
Заповедная Вишера
РЫБЫ
Вишерского заповедника
В. А. Колбин, В. В. Семёнов
По Вишерскому Уралу
Очерки о животных
По Вишерскому Уралу
Ландшафты и растительность
Том III
ЗАКЛАДКИ
Заповедный мир Вишеры
Экологический маршрут
По южной части заповедника «Вишерский»



Дикие северные олени

Соболь и куница



Тетерев-косач и белая куропатка



Хребет Чувальский



Хребет Тулымский камень



СПАСИБО ЗА ВНИМАНИ